
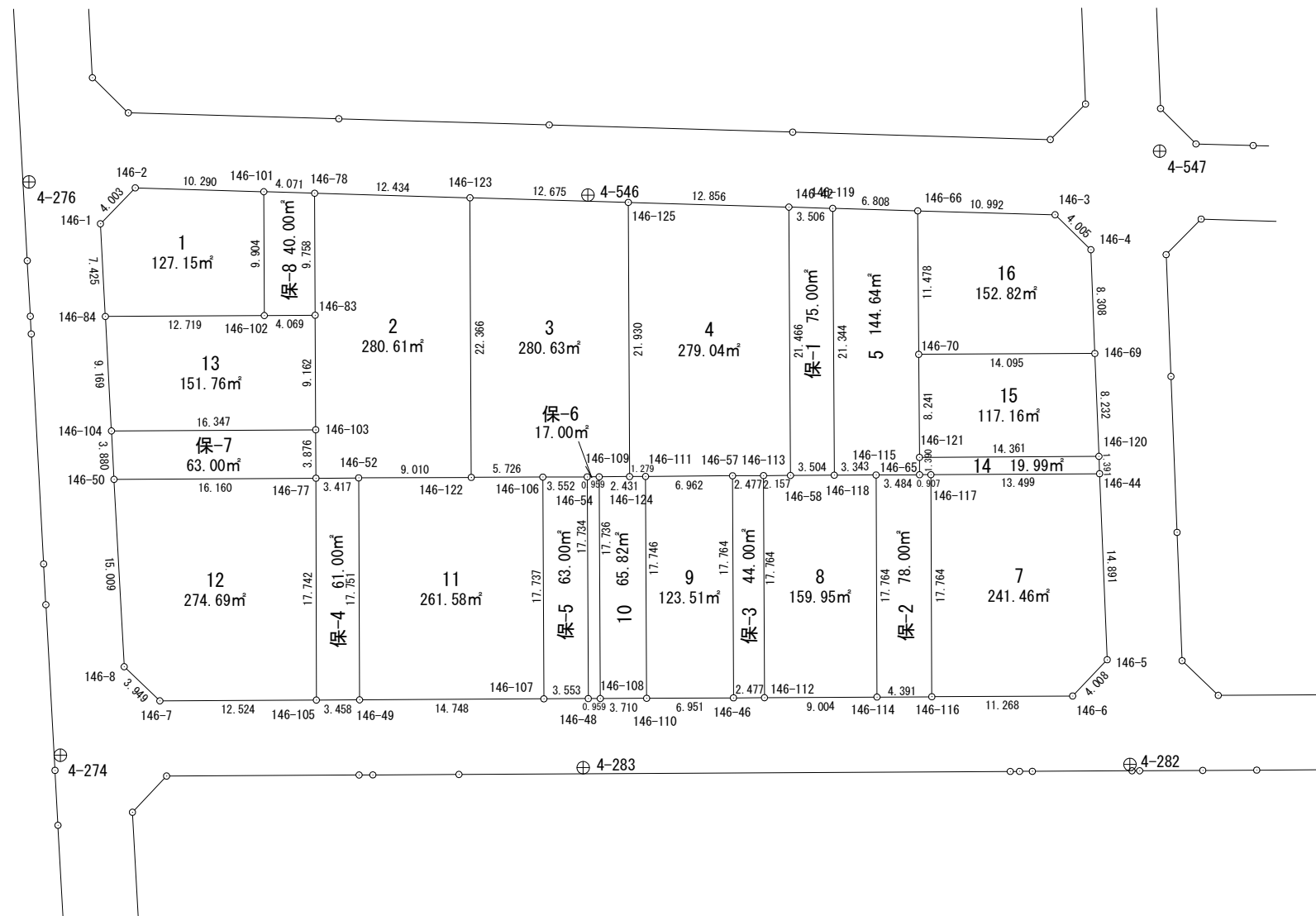


146街区 画地出来形確認図 (2969.08m²)



S=1/500

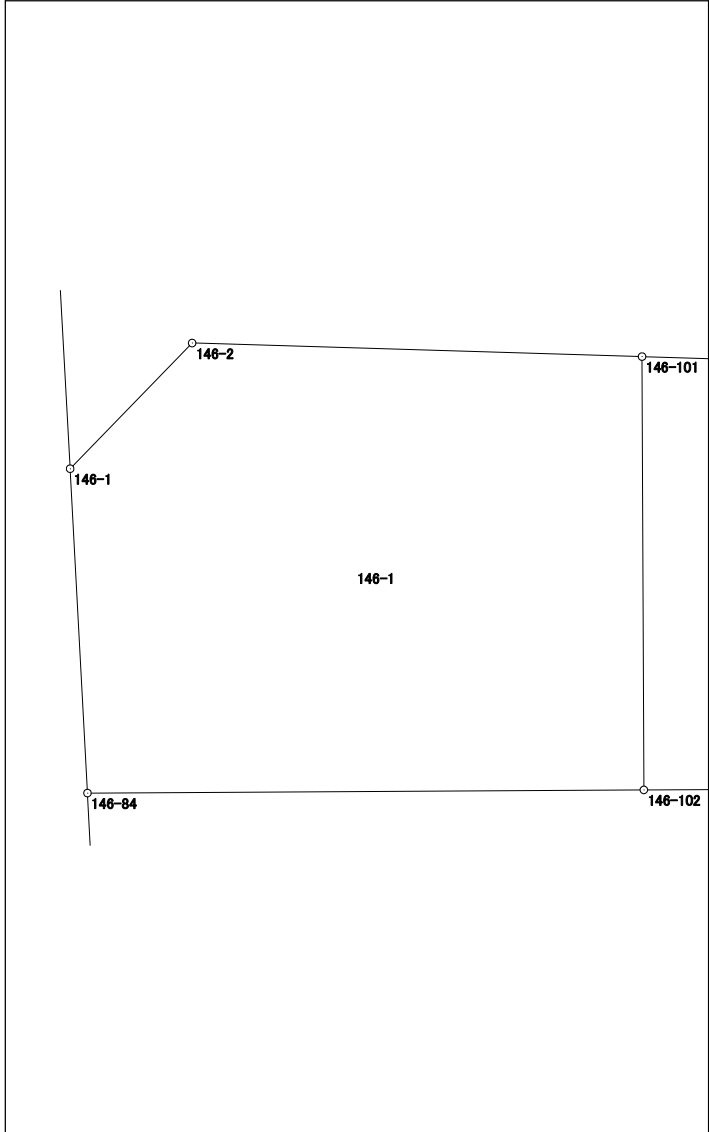


面積計算書 (座標法)

世界測地系 (測地成果2011)

所在	地番	公簿地目	現況地目	地積	所有者
前橋市六供町五丁目	146-1			127.15 m ²	

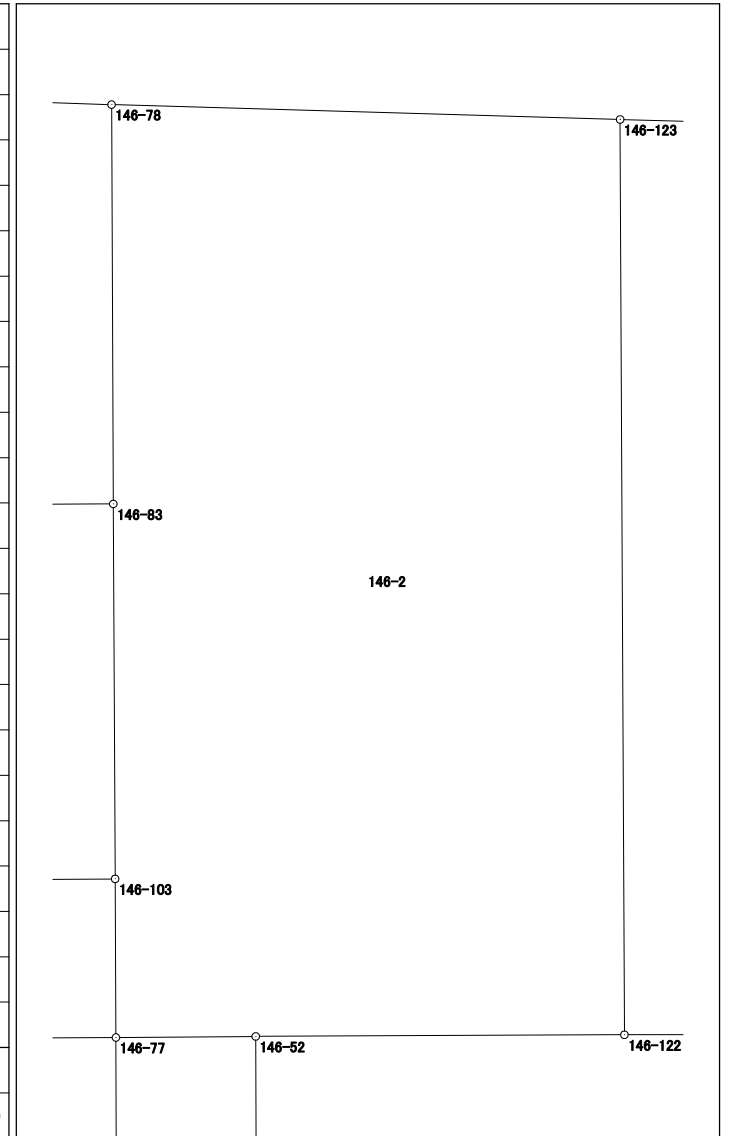
点名	X座標	Y座標	辺長	方向角	測角	DX	倍積 (Y×DX)
146-101	41071.386	-67766.309	10.290	271-43-15	91-57-29	10.213	-692097.313817
146-2	41071.695	-67776.594	4.003	224-09-36	132-26-21	-2.563	173711.410422
146-1	41068.823	-67779.383	7.425	176-56-33	132-46-57	-10.286	697178.733538
146-84	41061.409	-67778.987	12.719	89-40-16	92-43-43	-7.341	497565.543567
146-102	41061.482	-67766.268	9.904	359-45-46	90-05-30	9.977	-676104.055836
						倍面積	254.317874
						面積	127.1589370



面積計算書 (座標法)

所在	地番	公簿地目	現況地目	地積	所有者
前橋市六供町五丁目	146-2			280.61 m ²	

点名	X座標	Y座標	辺長	方向角	測角	DX	倍積 (Y×DX)
146-83	41061.506	-67762.199	9.162	179-42-44	179-57-11	-18.920	1282060.805080
146-103	41052.344	-67762.153	3.876	179-43-09	180-00-25	-13.038	883482.950814
146-77	41048.468	-67762.134	3.417	89-32-50	89-49-41	-3.849	260816.453766
146-52	41048.495	-67758.717	9.010	89-44-44	180-11-54	0.067	-4539.834039
146-122	41048.535	-67749.707	22.366	359-44-01	89-59-17	22.406	-1517999.935042
146-123	41070.901	-67749.811	12.434	271-40-22	91-56-21	22.729	-1539885.454219
146-78	41071.264	-67762.240	9.758	179-45-33	88-05-11	-9.395	636626.244800



倍面積	561.231160
面積	280.6155800


面積計算書（座標法）

世界測地系（測地成果2011）

所 在	地 番	公簿地目	現況地目	地 積	所 有 者
前橋市六供町五丁目	146-3			280.63 m ²	

点 名	X 座標	Y 座標	辺 長	方 向 角	測 角	DX	倍 積 (Y×DX)
146-122	41048.535	-67749.707	5.726	89-44-59	90-00-58	-22.341	1513596.204087
146-106	41048.560	-67743.981	3.552	89-44-31	179-59-32	0.041	-2777.503221
146-54	41048.576	-67740.429	0.959	89-34-54	179-50-23	0.023	-1558.029867
146-109	41048.583	-67739.470	2.431	89-33-08	179-58-14	0.026	-1761.226220
146-124	41048.602	-67737.039	21.930	359-44-01	90-10-53	21.949	-1486760.269011
146-125	41070.532	-67737.141	12.675	271-40-06	91-56-05	22.299	-1510470.507159
146-123	41070.901	-67749.811	22.366	179-44-01	88-03-55	-21.997	1490292.592567

倍面積	561.261176
面 積	280.6305880




面積計算書 (座標法)

世界測地系 (測地成果2011)

所在	地番	公簿地目	現況地目	地積	所有者
前橋市六供町五丁目	146-4			279.04 m ²	

点名	X座標	Y座標	辺長	方向角	測角	DX	倍積 (Y×DX)
146-124	41048.602	-67737.039	1.279	89-33-07	89-49-06	-21.920	1484795.894880
146-111	41048.612	-67735.760	6.962	89-33-50	180-00-43	0.063	-4267.352880
146-57	41048.665	-67728.798	2.477	89-40-34	180-06-44	0.067	-4537.829466
146-113	41048.679	-67726.321	2.157	89-40-53	180-00-19	0.026	-1760.884346
146-58	41048.691	-67724.164	21.466	359-39-49	89-58-56	21.478	-1454579.594392
146-42	41070.157	-67724.290	12.856	271-40-17	92-00-28	21.841	-1479166.217890
146-125	41070.532	-67737.141	21.930	179-44-01	88-03-44	-21.555	1460074.074255




倍面積	558.090161
面積	279.0450805

面積計算書 (座標法)

世界測地系 (測地成果2011)

所在	地番	公簿地目	現況地目	地積	所有者
前橋市六供町五丁目	146-5			144.64 m ²	


点名	X座標	Y座標	辺長	方向角	測角	DX	倍積 (Y×DX)
146-118	41048.711	-67720.660	3.343	89-42-31	90-02-39	-21.327	1444278.515820
146-115	41048.728	-67717.317	3.484	89-41-15	179-58-44	0.036	-2437.823412
146-65	41048.747	-67713.833	1.390	359-35-16	89-54-01	1.409	-95408.790697
146-121	41050.137	-67713.843	8.241	359-34-58	179-59-42	9.631	-652152.021933
146-70	41058.378	-67713.903	11.478	359-36-56	180-01-58	19.719	-1335250.453257
146-66	41069.856	-67713.980	6.808	271-40-30	92-03-34	11.677	-790696.144460
146-119	41070.055	-67720.785	21.344	179-39-52	87-59-22	-21.145	1431955.998825
						倍面積	289.280886
						面積	144.6404430



面積計算書 (座標法)

所在	地番	公簿地目	現況地目	地積	所有者
前橋市六供町五丁目	146-7			241.46 m ²	

点名	X座標	Y座標	辺長	方向角	測角	DX	倍積 (Y×DX)
146-116	41030.988	-67712.852	11.268	89-41-05	89-55-24	-17.702	1198652.906104
146-6	41031.050	-67701.584	4.008	43-38-43	133-57-38	2.962	-200532.091808
146-5	41033.950	-67698.818	14.891	357-39-22	134-00-39	17.779	-1203617.285222
146-44	41048.829	-67699.427	13.499	269-40-23	92-01-01	14.802	-1002086.918454
146-117	41048.752	-67712.926	17.764	179-45-41	90-05-18	-17.841	1208066.312766




倍面積	482.923386
面積	241.4616930

面積計算書（座標法）

世界測地系（測地成果2011）

所 在	地 番	公簿地目	現況地目	地 積	所 有 者
前橋市六供町五丁目	146-8			159.95 m ²	

点 名	X 座標	Y 座標	辺 長	方 向 角	測 角	DX	倍 積 (Y×DX)
146-112	41030.915	-67726.247	9.004	89-41-18	89-55-37	-17.715	1199770.465605
146-114	41030.964	-67717.243	17.764	359-45-41	90-04-23	17.813	-1206247.249559
146-115	41048.728	-67717.317	3.343	269-42-31	89-56-50	17.747	-1201779.224799
146-118	41048.711	-67720.660	3.504	269-40-23	179-57-52	-0.037	2505.664420
146-58	41048.691	-67724.164	2.157	269-40-53	180-00-30	-0.032	2167.173248
146-113	41048.679	-67726.321	17.764	179-45-41	90-04-48	-17.776	1203903.082096
						倍面積	319.911011
						面 積	159.955055




面積計算書（座標法）

世界測地系（測地成果2011）

所 在	地 番	公簿地目	現況地目	地 積	所 有 者
前橋市六供町五丁目	146-9			123.51 m ²	

点 名	X 座標	Y 座標	辺 長	方 向 角	測 角	DX	倍 積 (Y×DX)
146-110	41030.866	-67735.675	6.951	89-42-41	89-59-09	-17.711	1199666.539925
146-46	41030.901	-67728.724	17.764	359-45-41	90-03-00	17.799	-1205503.558476
146-57	41048.665	-67728.798	6.962	269-33-50	89-48-09	17.711	-1199544.741378
146-111	41048.612	-67735.760	17.746	179-43-32	90-09-42	-17.799	1205628.792240
						倍面積	247.032311
						面 積	123.5161555




面積計算書（座標法）

世界測地系（測地成果2011）

所 在	地 番	公簿地目	現況地目	地 積	所 有 者
前橋市六供町五丁目	146-10			65.82 m ²	

点 名	X 座標	Y 座標	辺 長	方 向 角	測 角	DX	倍 積 (Y×DX)
146-108	41030.847	-67739.385	3.710	89-42-24	89-58-53	-17.717	1200138.684045
146-110	41030.866	-67735.675	17.746	359-43-32	90-01-08	17.765	-1203324.266375
146-111	41048.612	-67735.760	1.279	269-33-07	89-49-35	17.736	-1201361.439360
146-124	41048.602	-67737.039	2.431	269-33-08	180-00-01	-0.029	1964.374131
146-109	41048.583	-67739.470	17.736	179-43-31	90-10-23	-17.755	1202714.289850
						倍面積	131.642291
						面 積	65.8211455



面積計算書（座標法）

世界測地系（測地成果2011）

所 在	地 番	公簿地目	現況地目	地 積	所 有 者
前橋市六供町五丁目	146-11			261.58 m ²	

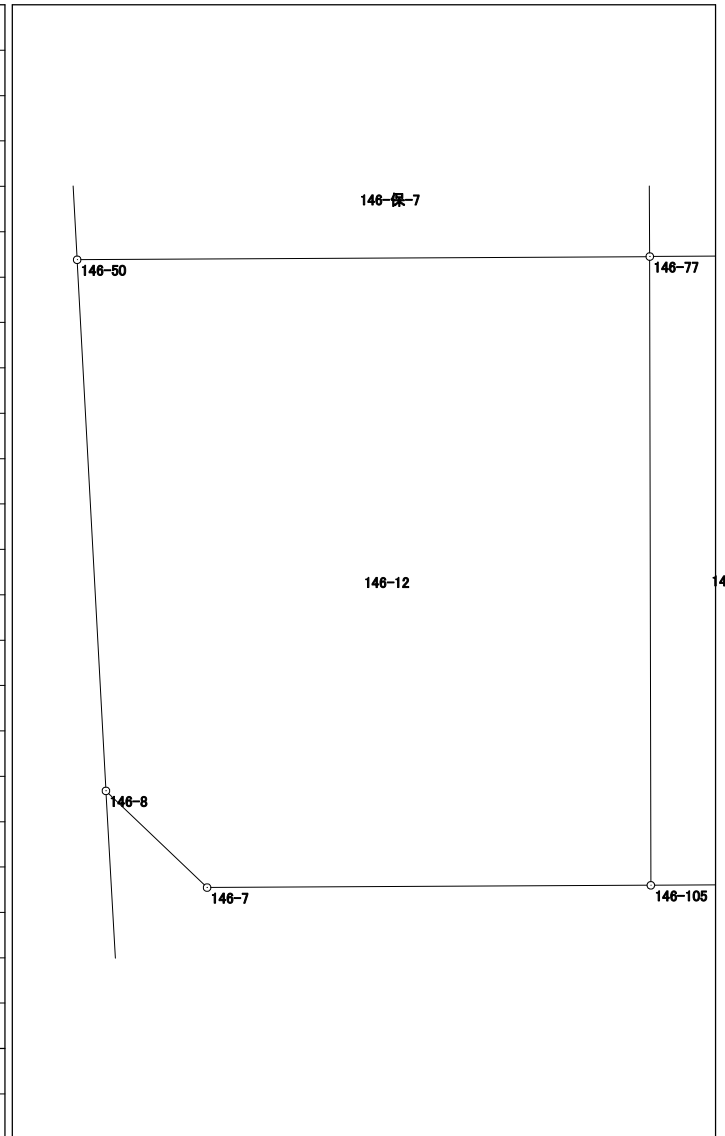
点 名	X 座標	Y 座標	辺 長	方 向 角	測 角	DX	倍 積 (Y×DX)	
146-106	41048.560	-67743.981	5.726	269-44-59	90-01-16	17.712	-1199881.391472	
146-122	41048.535	-67749.707	9.010	269-44-44	179-59-45	-0.065	4403.730955	
146-52	41048.495	-67758.717	17.751	179-46-03	90-01-19	-17.791	1205495.334147	
146-49	41030.744	-67758.645	14.748	89-41-35	89-55-32	-17.672	1197430.774440	
146-107	41030.823	-67743.897	17.737	359-43-43	90-02-08	17.816	-1206925.268952	
							倍面積	
							面 積	261.589590

面積計算書 (座標法)

世界測地系 (測地成果2011)

所在	地番	公簿地目	現況地目	地積	所有者
前橋市六供町五丁目	146-12			274.69 m ²	

点名	X座標	Y座標	辺長	方向角	測角	DX	倍積 (Y×DX)
146-77	41048.468	-67762.134	16.160	269-40-51	89-46-51	17.652	-1196137.189368
146-50	41048.378	-67778.294	15.009	176-53-55	87-13-04	-15.077	1021893.338638
146-8	41033.391	-67777.482	3.949	133-42-27	136-48-32	-17.716	1200745.871112
146-7	41030.662	-67774.627	12.524	89-42-26	135-59-59	-2.665	180619.380955
146-105	41030.726	-67762.103	17.742	359-54-00	90-11-34	17.806	-1206572.006018
						倍面積	549.395319
						面積	274.6976595

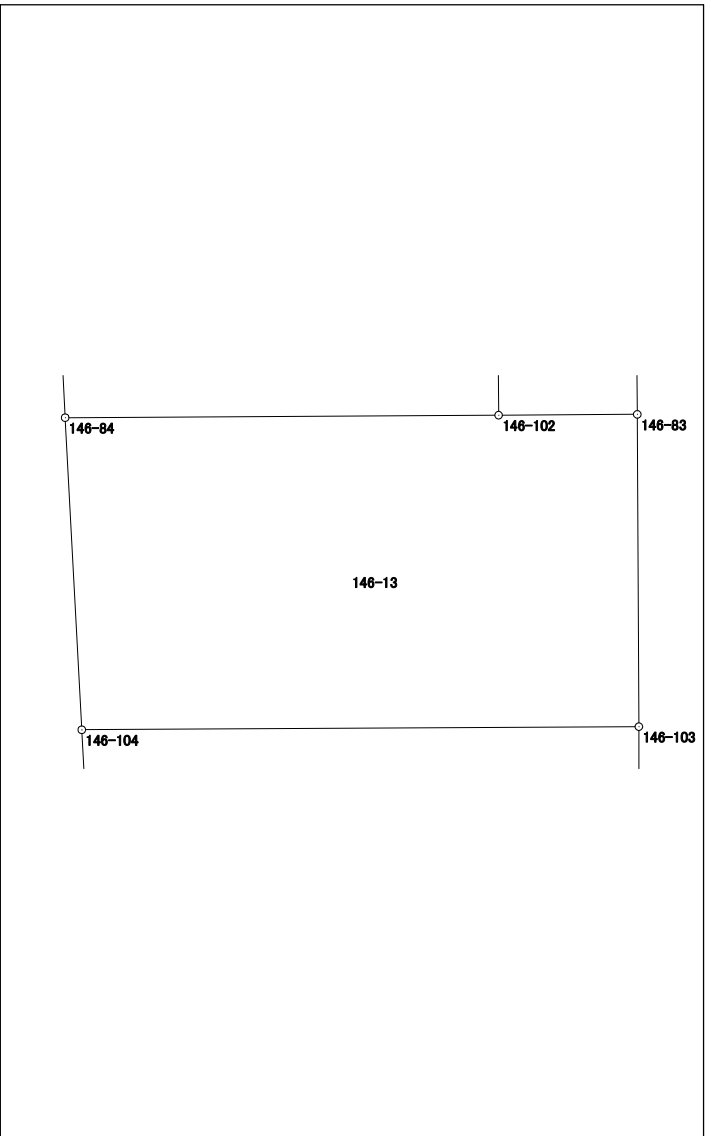


面積計算書（座標法）

世界測地系（測地成果2011）

所 在	地 番	公簿地目	現況地目	地 積	所 有 者
前橋市六供町五丁目	146-13			151.76 m ²	

点 名	X 座標	Y 座標	辺 長	方 向 角	測 角	DX	倍 積 (Y×DX)
146-103	41052.344	-67762.153	9.162	359-42-44	90-01-52	9.253	-627003.201709
146-83	41061.506	-67762.199	4.069	269-39-43	89-56-59	9.138	-619210.974462
146-102	41061.482	-67766.268	12.719	269-40-16	180-00-33	-0.097	6573.327996
146-84	41061.409	-67778.987	9.169	176-57-19	87-17-03	-9.229	625532.271023
146-104	41052.253	-67778.500	16.347	89-40-52	92-43-33	-9.065	614412.102500
						倍面積	303.525348
						面 積	151.7626740



面積計算書 (座標法)

世界測地系 (測地成果2011)

所 在	地 番	公簿地目	現況地目	地 積	所 有 者
前橋市六供町五丁目	146-14			19.99 m ²	


点 名	X 座標	Y 座標	辺 長	方 向 角	測 角	DX	倍 積 (Y×DX)	
146-44	41048.829	-67699.427	1.391	357-44-03	88-03-40	1.467	-99315.059409	
146-120	41050.219	-67699.482	14.361	269-40-22	91-56-19	1.308	-88550.922456	
146-121	41050.137	-67713.843	1.390	179-35-16	89-54-54	-1.472	99674.776896	
146-65	41048.747	-67713.833	0.907	89-41-03	90-05-47	-1.385	93783.658705	
146-117	41048.752	-67712.926	13.499	89-40-23	179-59-20	0.082	-5552.459932	
						倍面積	39.993804	
						面 積	19.9969020	

面積計算書 (座標法)

世界測地系 (測地成果2011)

所在	地番	公簿地目	現況地目	地積	所有者
前橋市六供町五丁目	146-15			117.16 m ²	

点名	X座標	Y座標	辺長	方向角	測角	DX	倍積 (Y×DX)
146-120	41050.219	-67699.482	8.232	357-43-50	88-03-28	8.308	-562447.296456
146-69	41058.445	-67699.808	14.095	269-43-40	91-59-50	8.159	-552362.733472
146-70	41058.378	-67713.903	8.241	179-34-58	89-51-18	-8.308	562567.106124
146-121	41050.137	-67713.843	14.361	89-40-22	90-05-24	-8.159	552477.245037



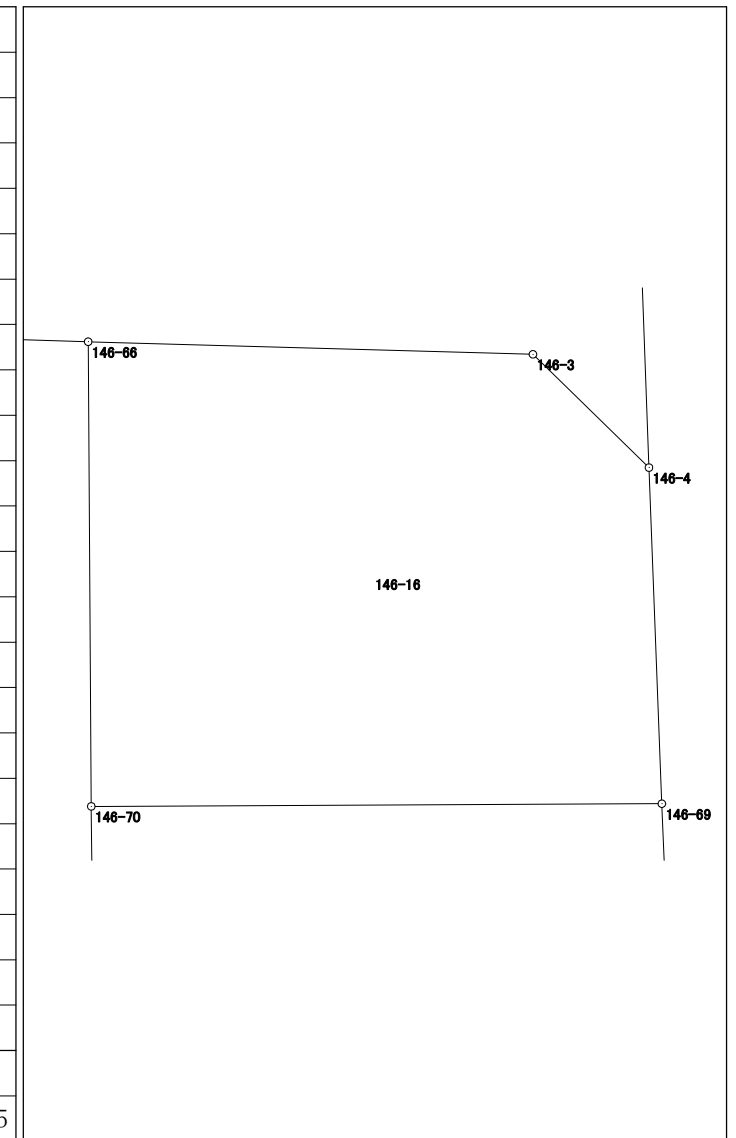
倍面積	234.321233
面積	117.1606165

面積計算書 (座標法)

世界測地系 (測地成果2011)

所在	地番	公簿地目	現況地目	地積	所有者
前橋市六供町五丁目	146-16			152.82 m ²	

点名	X座標	Y座標	辺長	方向角	測角	D _X	倍積 (Y×D _X)
146-66	41069.856	-67713.980	11.478	179-36-56	87-59-21	-11.166	756094.300680
146-70	41058.378	-67713.903	14.095	89-43-40	90-06-44	-11.411	772683.347133
146-69	41058.445	-67699.808	8.308	357-48-23	88-04-43	8.369	-566579.693152
146-4	41066.747	-67700.126	4.005	314-18-07	136-29-44	11.099	-751403.698474
146-3	41069.544	-67702.992	10.992	271-37-35	137-19-28	3.109	-210488.602128




倍面積	305.654059
面積	152.8270295

面積計算書（座標法）

世界測地系（測地成果2011）

所 在	地 番	公簿地目	現況地目	地 積	所 有 者
前橋市六供町五丁目	146-保-1			75.00 m ²	

点 名	X 座標	Y 座標	辺 長	方 向 角	測 角	DX	倍 積 (Y×DX)
146-58	41048.691	-67724.164	3.504	89-40-23	90-00-34	-21.446	1452412.421144
146-118	41048.711	-67720.660	21.344	359-39-52	89-59-29	21.364	-1446784.180240
146-119	41070.055	-67720.785	3.506	271-40-01	92-00-09	21.446	-1452339.955110
146-42	41070.157	-67724.290	21.466	179-39-49	87-59-48	-21.364	1446861.731560




倍面積	150.017354
面 積	75.0086770

面積計算書 (座標法)

世界測地系 (測地成果2011)

所 在	地 番	公簿地目	現況地目	地 積	所 有 者
前橋市六供町五丁目	146-保-2			78.00 m ²	

点 名	X 座標	Y 座標	辺 長	方 向 角	測 角	DX	倍 積 (Y×DX)
146-114	41030.964	-67717.243	4.391	89-41-13	89-55-32	-17.740	1201303.890820
146-116	41030.988	-67712.852	17.764	359-45-41	90-04-28	17.788	-1204476.211376
146-117	41048.752	-67712.926	0.907	269-41-03	89-55-22	17.759	-1202513.852834
146-65	41048.747	-67713.833	3.484	269-41-15	180-00-12	-0.024	1625.131992
146-115	41048.728	-67717.317	17.764	179-45-41	90-04-26	-17.783	1204217.048211
倍面積						156.006813	
面 積						78.0034065	




面積計算書（座標法）

世界測地系（測地成果2011）

所在	地番	公簿地目	現況地目	地積	所有者
前橋市六供町五丁目	146-保-4			61.00 m ²	

点名	X座標	Y座標	辺長	方向角	測角	DX	倍積 (Y×DX)
146-77	41048.468	-67762.134	17.742	179-54-00	90-21-10	-17.769	1204065.359046
146-105	41030.726	-67762.103	3.458	89-42-06	89-48-06	-17.724	1201015.513572
146-49	41030.744	-67758.645	17.751	359-46-03	90-03-57	17.769	-1204003.363005
146-52	41048.495	-67758.717	3.417	269-32-50	89-46-47	17.724	-1200955.500108
						倍面積	122.009505
						面積	61.0047525

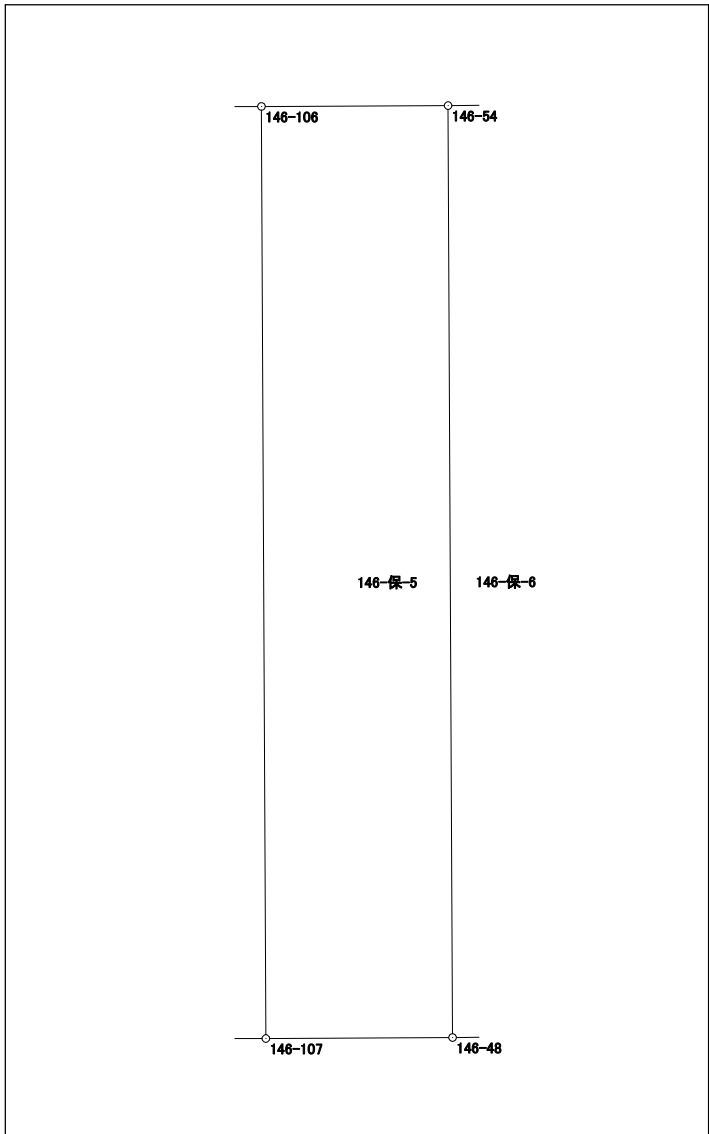


面積計算書（座標法）

世界測地系（測地成果2011）

所在	地番	公簿地目	現況地目	地積	所有者
前橋市六供町五丁目	146-保-5			63.00 m ²	

点名	X座標	Y座標	辺長	方向角	測角	DX	倍積 (Y×DX)
146-48	41030.842	-67740.344	17.734	359-43-31	90-01-54	17.753	-1202594.327032
146-54	41048.576	-67740.429	3.552	269-44-31	90-01-00	17.718	-1200224.921022
146-106	41048.560	-67743.981	17.737	179-43-43	89-59-12	-17.753	1202658.894693
146-107	41030.823	-67743.897	3.553	89-41-37	89-57-54	-17.718	1200286.367046
						倍面積	126.013685
						面積	63.0068425

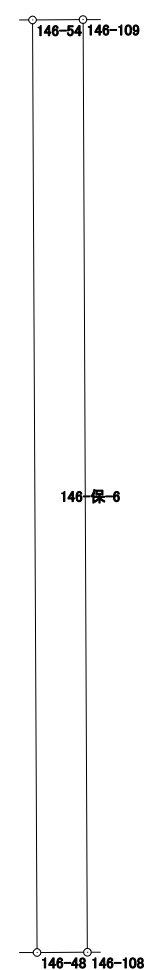


面積計算書 (座標法)

世界測地系 (測地成果2011)

所 在	地 番	公簿地目	現況地目	地 積	所 有 者
前橋市六供町五丁目	146-保-6			17.00 m ²	

点 名	X 座標	Y 座標	辺 長	方 向 角	測 角	DX	倍 積 (Y×DX)
146-54	41048.576	-67740.429	17.734	179-43-31	90-08-37	-17.741	1201782.950889
146-48	41030.842	-67740.344	0.959	89-42-05	89-58-34	-17.729	1200968.558776
146-108	41030.847	-67739.385	17.736	359-43-31	90-01-26	17.741	-1201764.429285
146-109	41048.583	-67739.470	0.959	269-34-54	89-51-23	17.729	-1200953.063630
						倍面積	34.016750
						面 積	17.0083750

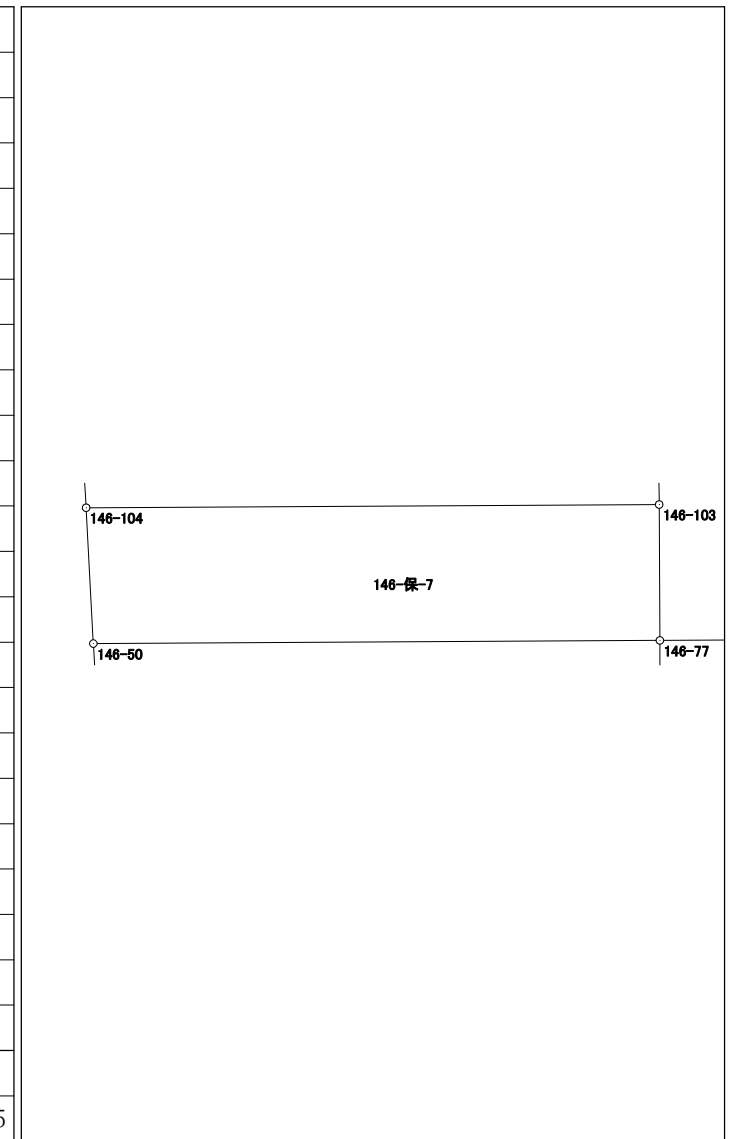


面積計算書（座標法）

世界測地系（測地成果2011）

所在	地番	公簿地目	現況地目	地積	所有者
前橋市六供町五丁目	146-保-7			63.00 m ²	

点名	X座標	Y座標	辺長	方向角	測角	DX	倍積 (Y×DX)
146-50	41048.378	-67778.294	16.160	89-40-51	92-43-26	-3.785	256540.842790
146-77	41048.468	-67762.134	3.876	359-43-09	90-02-18	3.966	-268744.623444
146-103	41052.344	-67762.153	16.347	269-40-52	89-57-43	3.785	-256479.749105
146-104	41052.253	-67778.500	3.880	176-57-25	87-16-33	-3.966	268809.531000



倍面積	126.001241
面積	63.0006205

面積計算書（座標法）

世界測地系（測地成果2011）

所 在	地 番	公簿地目	現況地目	地 積	所 有 者
前橋市六供町五丁目	146-保-8			40.00 m ²	

点 名	X 座標	Y 座標	辺 長	方 向 角	測 角	DX	倍 積 (Y×DX)
146-83	41061.506	-67762.199	9.758	359-45-33	90-05-50	9.782	-662849.830618
146-78	41071.264	-67762.240	4.071	271-43-03	91-57-30	9.880	-669490.931200
146-101	41071.386	-67766.309	9.904	179-45-46	88-02-43	-9.782	662890.034638
146-102	41061.482	-67766.268	4.069	89-39-43	89-53-57	-9.880	669530.727840

