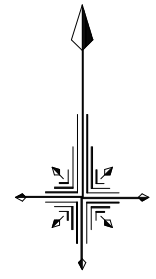
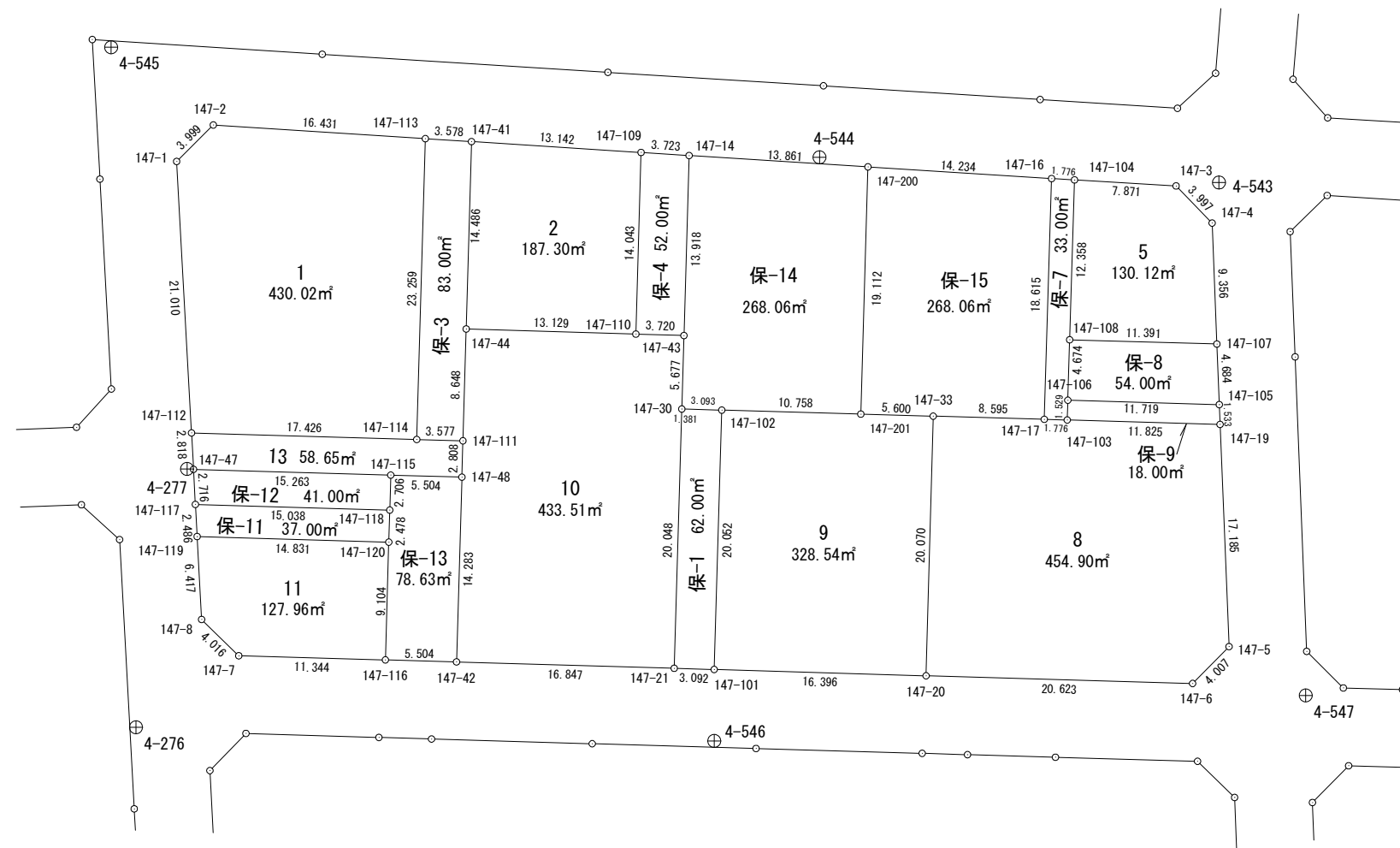


147街区 画地出来形確認図 (3145.84m<sup>2</sup>)



S=1/500

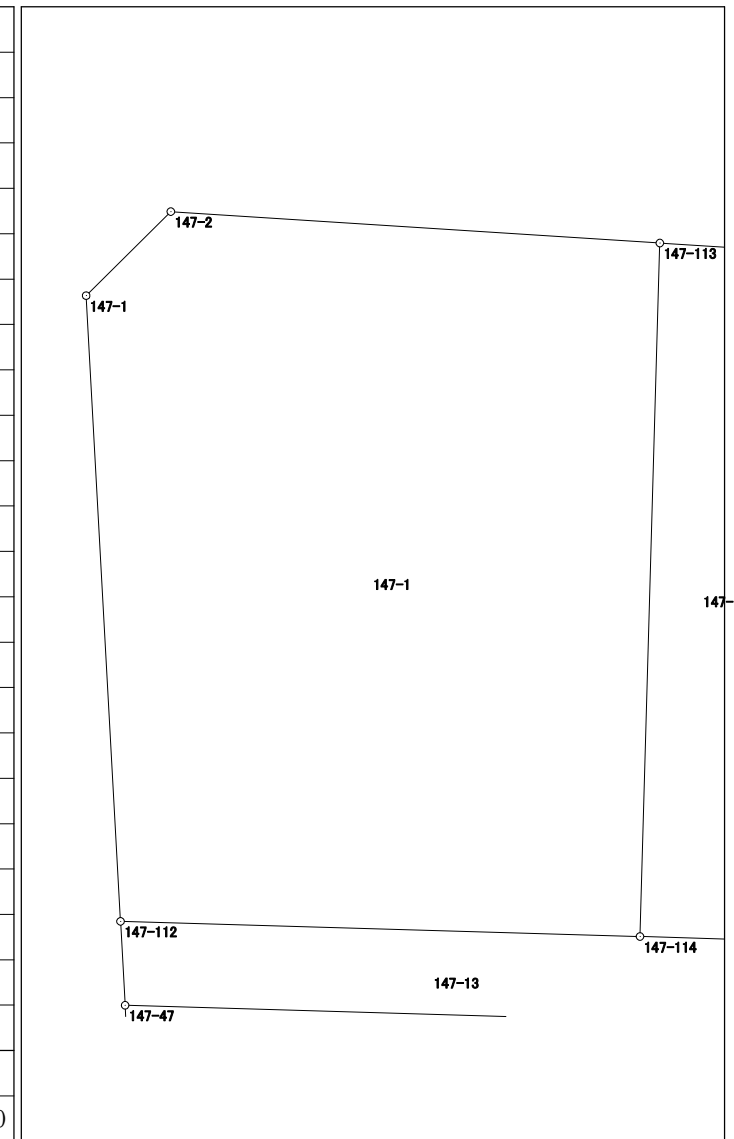


# 面積計算書 (座標法)

世界測地系 (測地成果2011)

所在	地番	公簿地目	現況地目	地積	所有者
前橋市六供町五丁目	147-1			430.02 m <sup>2</sup>	

点名	X座標	Y座標	辺長	方向角	測角	DX	倍積 (Y×DX)
147-113	41117.661	-67762.719	16.431	273-40-40	92-02-22	24.303	-1646837.359857
147-2	41118.715	-67779.116	3.999	225-13-22	131-32-42	-1.763	119494.581508
147-1	41115.898	-67781.955	21.010	176-51-24	131-38-02	-23.795	1612871.619225
147-112	41094.920	-67780.803	17.426	91-40-14	94-48-50	-21.486	1456338.333258
147-114	41094.412	-67763.384	23.259	1-38-18	89-58-04	22.741	-1541007.115544



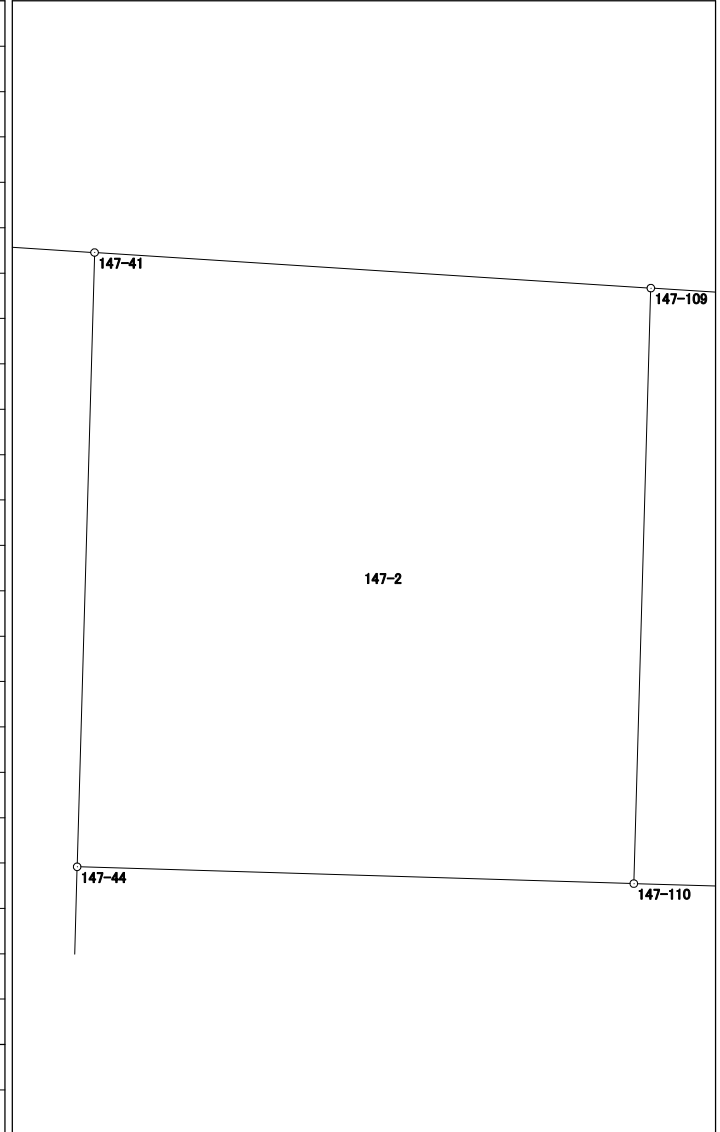
倍面積	860.058590
面積	430.0292950

# 面積計算書（座標法）

世界測地系（測地成果2011）

所 在	地 番	公簿地目	現況地目	地 積	所 有 者
前橋市六供町五丁目	147-2			187.30 m <sup>2</sup>	

点 名	X 座標	Y 座標	辺 長	方 向 角	測 角	DX	倍 積 (Y×DX)
147-109	41116.593	-67746.033	13.142	273-39-37	92-01-11	14.876	-1007789.986908
147-41	41117.432	-67759.148	14.486	181-37-19	87-57-42	-13.641	924302.537868
147-44	41102.952	-67759.558	13.129	91-43-42	90-06-23	-14.876	1007991.184808
147-110	41102.556	-67746.435	14.043	1-38-26	89-54-44	13.641	-924129.119835
倍面積							374.615933
面 積							187.3079665

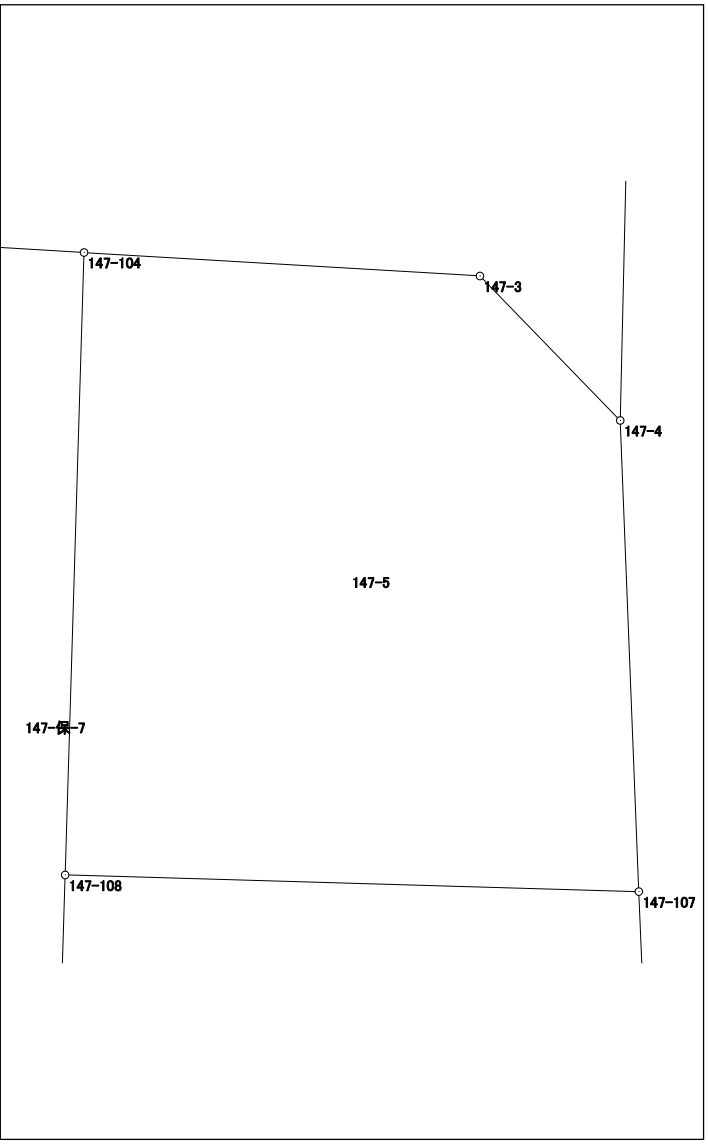


# 面積計算書（座標法）

世界測地系（測地成果2011）

所 在	地 番	公簿地目	現況地目	地 積	所 有 者
前橋市六供町五丁目	147-5			130.12 m <sup>2</sup>	

点 名	X 座標	Y 座標	辺 長	方 向 角	測 角	DX	倍 積 (Y×DX)
147-107	41101.788	-67701.496	9.356	357-44-23	86-04-47	9.019	-610599.792424
147-4	41111.137	-67701.865	3.997	315-49-52	138-05-29	12.216	-827045.982840
147-3	41114.004	-67704.650	7.871	273-23-39	137-33-47	3.333	-225659.598450
147-104	41114.470	-67712.507	12.358	181-44-20	88-20-41	-11.886	804830.858202
147-108	41102.118	-67712.882	11.391	91-39-36	89-55-16	-12.682	858734.769524
						倍面積	260.254012
						面 積	130.1270060

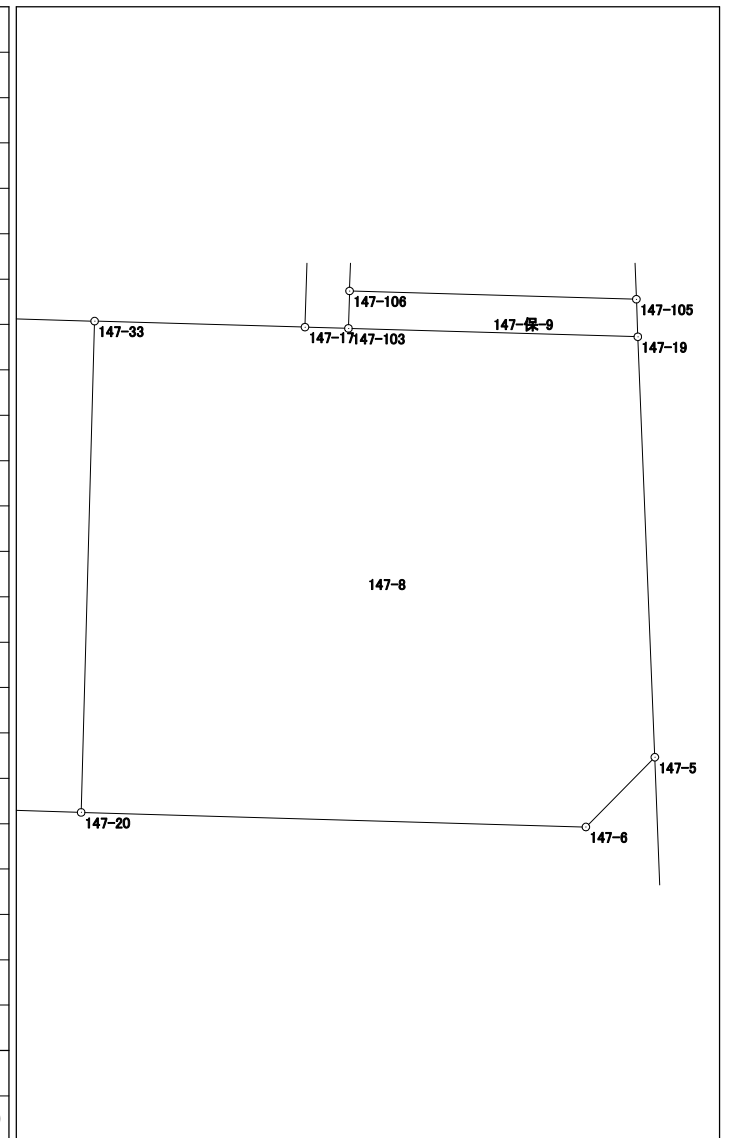


# 面積計算書 (座標法)

世界測地系 (測地成果2011)

所在	地番	公簿地目	現況地目	地積	所有者
前橋市六供町五丁目	147-8			454.90 m <sup>2</sup>	

点名	X座標	Y座標	辺長	方向角	測角	DX	倍積 (Y×DX)
147-33	41096.214	-67723.438	20.070	181-34-13	89-56-13	-19.817	1342075.370846
147-20	41076.152	-67723.988	20.623	91-39-12	90-04-59	-20.657	1398974.420116
147-6	41075.557	-67703.374	4.007	44-41-48	133-02-36	2.253	-152535.701622
147-5	41078.405	-67700.556	17.185	357-40-56	132-59-08	20.019	-1355297.430564
147-19	41095.576	-67701.251	11.825	271-39-26	93-58-30	17.513	-1185652.008763
147-103	41095.918	-67713.071	1.776	271-38-45	179-59-19	0.393	-26611.236903
147-17	41095.969	-67714.846	8.595	271-38-00	179-59-15	0.296	-20043.594416



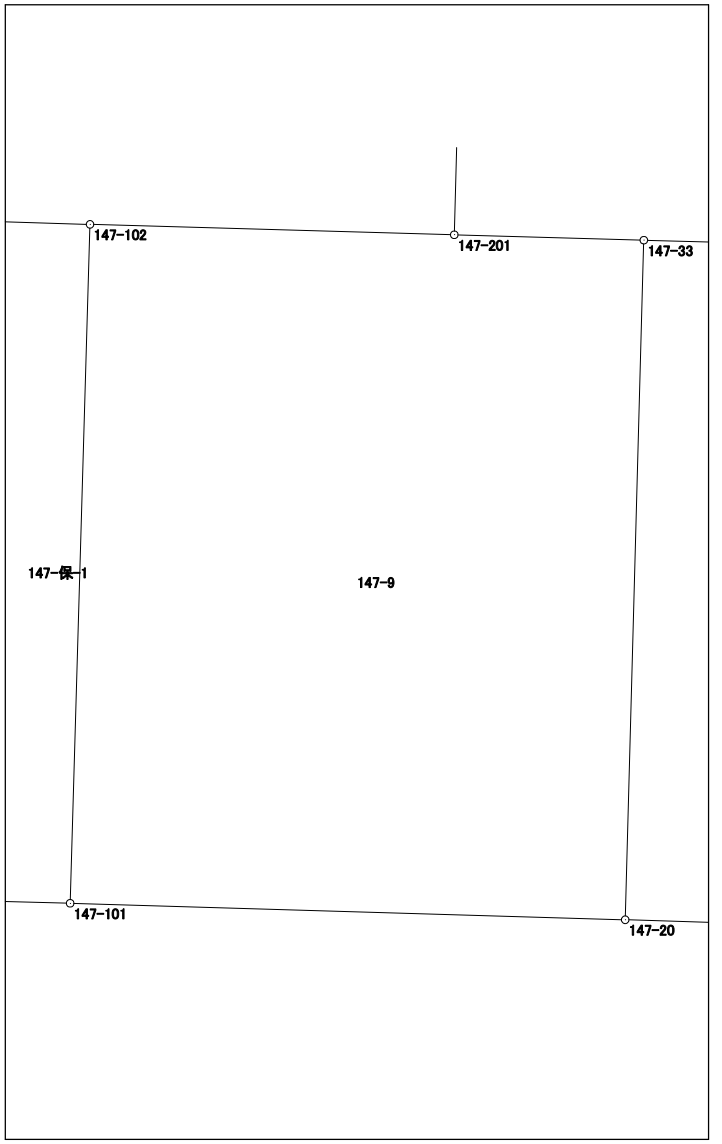
倍面積	909.818694
面積	454.9093470

# 面積計算書（座標法）

世界測地系（測地成果2011）

所在	地番	公簿地目	現況地目	地積	所有者
前橋市六供町五丁目	147-9			328.54 m <sup>2</sup>	

点名	X座標	Y座標	辺長	方向角	測角	DX	倍積 (Y×DX)
147-101	41076.638	-67740.377	16.396	91-41-55	90-01-16	-20.529	1390642.199433
147-20	41076.152	-67723.988	20.070	1-34-13	89-52-18	19.576	-1325764.789088
147-33	41096.214	-67723.438	5.600	271-38-14	90-04-01	20.222	-1369503.363236
147-201	41096.374	-67729.036	10.758	271-38-07	179-59-53	0.467	-31629.459812
147-102	41096.681	-67739.790	20.052	181-40-39	90-02-32	-19.736	1336912.495440
倍面積						657.082737	
面積						328.5413685	

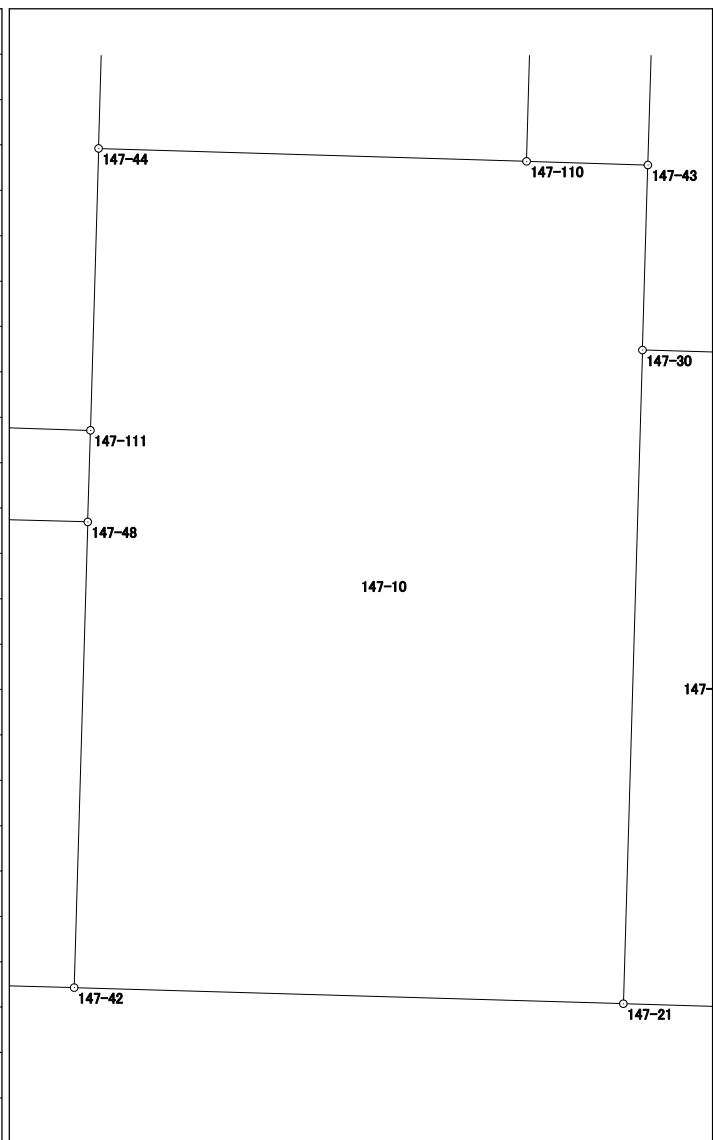


# 面積計算書 (座標法)

世界測地系 (測地成果2011)

所在	地番	公簿地目	現況地目	地積	所有者
前橋市六供町五丁目	147-10			433.51 m <sup>2</sup>	

点名	X座標	Y座標	辺長	方向角	測角	DX	倍積 (Y×DX)
147-44	41102.952	-67759.558	8.648	181-39-48	89-56-06	-8.248	558880.834384
147-111	41094.308	-67759.809	2.808	181-39-10	179-59-22	-11.451	775917.572859
147-48	41091.501	-67759.890	14.283	181-40-37	180-01-27	-17.084	1157609.960760
147-42	41077.224	-67760.308	16.847	91-40-49	90-00-12	-14.771	1000887.509468
147-21	41076.730	-67743.468	20.048	1-40-30	89-59-41	19.545	-1324046.082060
147-30	41096.769	-67742.882	5.677	1-39-55	179-59-25	25.714	-1741940.467748
147-43	41102.444	-67742.717	3.720	271-43-32	90-03-37	5.787	-392027.103279
147-110	41102.556	-67746.435	13.129	271-43-42	180-00-10	0.508	-34415.188980



倍面積	867.035404
面積	433.5177020





























