148街区　画地出来形確認図 (4533.34m²)

1／500

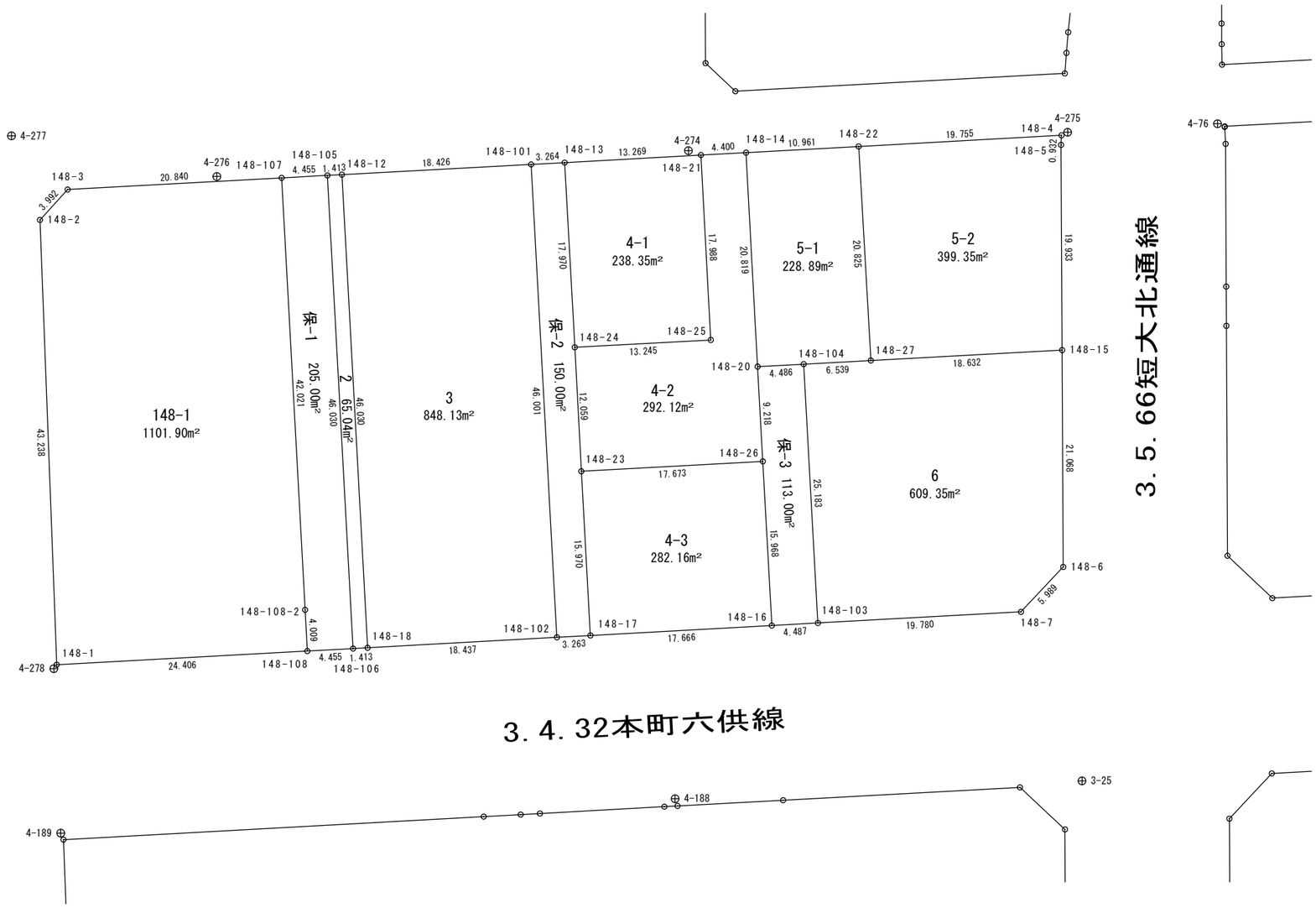

面積計算書（座標法）

世界測地系（測地成果2011）

所　在	地　番	公簿地目	現況地目	地　積	所 有 者
前橋市六供町五丁目	148-1			1101.90　㎡	

点　名	X 座標	Y 座標	辺　長	方 向 角	測　角	DX	倍 積（Y×DX）
148-108-2	41063.585	-67827.195	42.021	86-53-13	179-58-32	2.498	-169432.333110
148-107	41065.867	-67785.236	20.840	356-53-20	90-00-07	23.091	-1565228.884476
148-3	41086.676	-67786.367	3.992	312-22-51	135-29-31	23.500	-1592979.624500
148-2	41089.367	-67789.316	43.238	267-50-32	135-27-41	1.063	-72060.042908
148-1	41087.739	-67832.523	24.406	176-53-16	89-02-44	-25.998	1763509.932954
148-108	41063.369	-67831.198	4.009	86-54-41	90-01-25	-24.154	1638394.756492
						倍面積	2203.804452
						面　積	1101.9022260

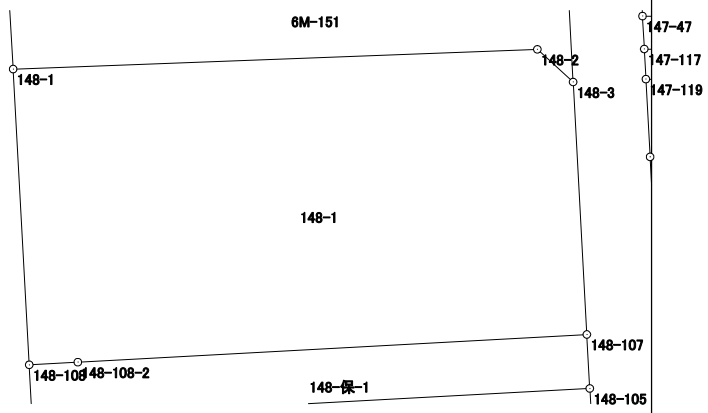

面積計算書（座標法）

世界測地系（測地成果2011）

所　在	地　番	公簿地目	現況地目	地　積	所 有 者
前橋市六供町五丁目	148-2			65.04　㎡	

点　名	X 座標	Y 座標	辺　長	方 向 角	測　角	DX	倍 積（Y×DX）
148-105	41061.419	-67784.994	46.030	266-53-21	90-00-46	-1.087	73682.288478
148-106	41058.921	-67830.956	1.413	176-52-35	89-59-14	-3.909	265151.207004
148-18	41057.510	-67830.879	46.030	86-53-21	90-00-46	1.087	-73732.165473
148-12	41060.008	-67784.917	1.413	356-52-35	89-59-14	3.909	-264971.240553
						倍面積	130.089456
						面　積	65.0447280

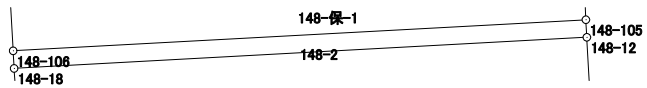

面積計算書（座標法）

世界測地系（測地成果2011）

所　在	地　番	公簿地目	現況地目	地　積	所 有 者
前橋市六供町五丁目	148-3			848.13　㎡	

点　名	X 座標	Y 座標	辺　長	方 向 角	測　角	DX	倍 積（Y×DX）
148-102	41039.101	-67829.859	46.001	86-52-29	90-02-46	-15.901	1078562.587959
148-101	41041.609	-67783.926	18.426	356-55-01	90-02-32	20.907	-1417158.540882
148-12	41060.008	-67784.917	46.030	266-53-21	89-58-20	15.901	-1077847.965217
148-18	41057.510	-67830.879	18.437	176-49-43	89-56-22	-20.907	1418140.187253
						倍面積	1696.269113
						面　積	848.1345565

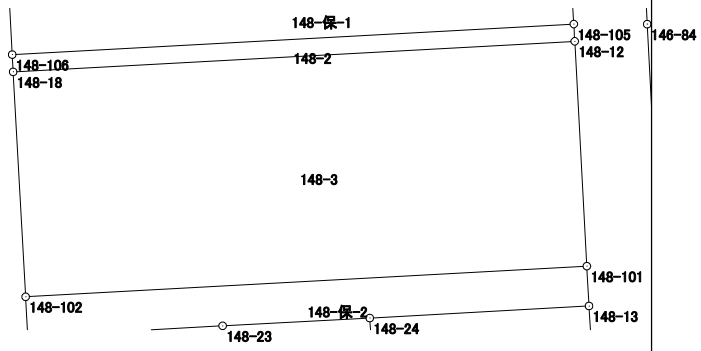

面積計算書（座標法）

世界測地系（測地成果2011）

所　在	地　番	公簿地目	現況地目	地　積	所 有 者
前橋市六供町五丁目	148-4-1			238.35　㎡	

点　名	X 座標	Y 座標	辺　長	方 向 角	測　角	DX	倍 積（Y×DX）
148-13	41038.350	-67783.750	17.970	266-51-17	90-01-32	12.263	-831232.126250
148-24	41037.364	-67801.693	13.245	176-54-20	90-03-03	-14.212	963597.660916
148-25	41024.138	-67800.978	17.988	86-55-52	90-01-32	-12.263	831443.393214
148-21	41025.101	-67783.016	13.269	356-49-45	89-53-53	14.212	-963332.223392
						倍面積	476.704488
						面　積	238.3522440

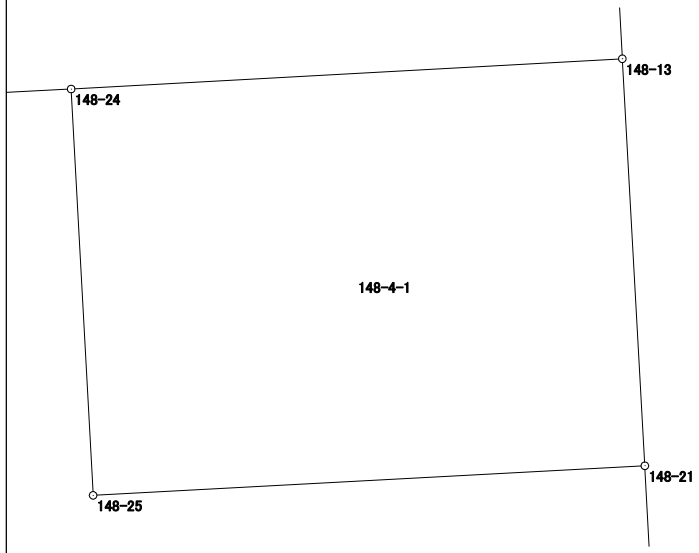

面積計算書（座標法）

世界測地系（測地成果2011）

所　在	地　番	公簿地目	現況地目	地　積	所 有 者
前橋市六供町五丁目	148-4-2			292.12　㎡	

点　名	X 座標	Y 座標	辺　長	方 向 角	測　角	DX	倍 積（Y×DX）
148-24	41037.364	-67801.693	12.059	266-58-36	90-04-16	12.590	-853623.314870
148-23	41036.728	-67813.735	17.673	176-52-59	89-54-23	-18.283	1239838.517005
148-26	41019.081	-67812.774	9.218	86-51-56	89-58-57	-17.143	1162514.384682
148-20	41019.585	-67803.570	20.819	86-54-39	180-02-43	1.626	-110248.604820
148-14	41020.707	-67782.781	4.400	356-56-19	90-01-40	5.516	-373889.819996
148-21	41025.101	-67783.016	17.988	266-55-52	89-59-33	3.431	-232563.527896
148-25	41024.138	-67800.978	13.245	356-54-20	269-58-28	12.263	-831443.393214
						倍面積	584.240891
						面　積	292.1204455

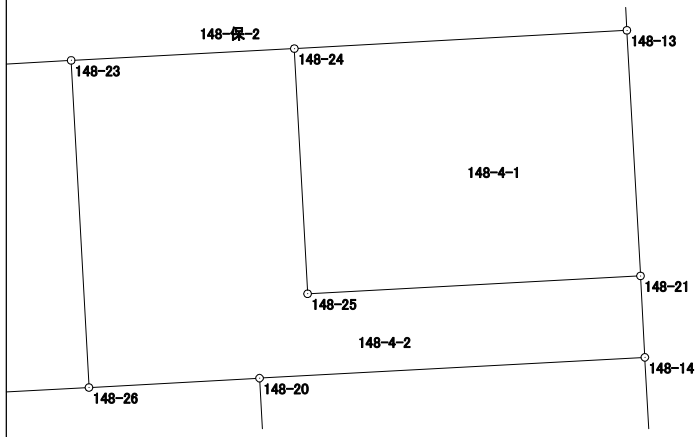

面積計算書（座標法）

世界測地系（測地成果2011）

所　在	地　番	公簿地目	現況地目	地　積	所 有 者
前橋市六供町五丁目	148-4-3			282.16　㎡	

点　名	X 座標	Y 座標	辺　長	方 向 角	測　角	DX	倍 積（Y×DX）
148-23	41036.728	-67813.735	15.970	266-49-23	89-56-24	16.762	-1136693.826070
148-17	41035.843	-67829.680	17.666	176-52-42	90-03-19	-18.525	1256544.822000
148-16	41018.203	-67828.718	15.968	86-50-53	89-58-11	-16.762	1136944.971116
148-26	41019.081	-67812.774	17.673	356-52-59	90-02-06	18.525	-1256231.638350
						倍面積	564.328696
						面　積	282.1643480

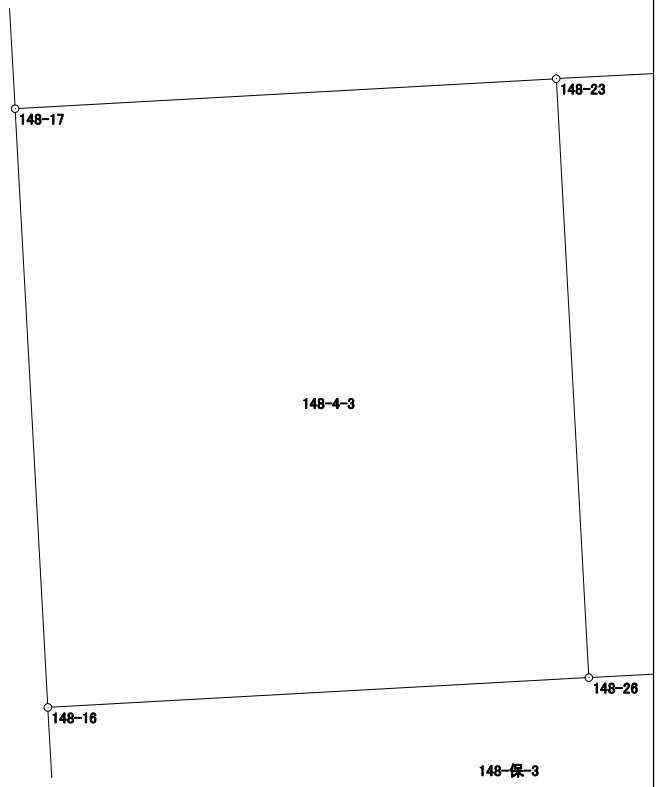

面積計算書（座標法）

世界測地系（測地成果2011）

所　在	地　番	公簿地目	現況地目	地　積	所 有 者
前橋市六供町五丁目	148-5-1			228.89　㎡	

点　名	X 座標	Y 座標	辺　長	方 向 角	測　角	DX	倍 積（Y×DX）
148-104	41015.106	-67803.327	6.539	176-53-47	180-00-07	-11.008	746379.023616
148-27	41008.577	-67802.973	20.825	86-44-16	89-50-29	-5.344	362339.087712
148-22	41009.762	-67782.182	10.961	356-52-03	90-07-47	12.130	-822197.867660
148-14	41020.707	-67782.781	20.819	266-54-39	90-02-36	9.823	-665830.257763
148-20	41019.585	-67803.570	4.486	176-53-40	89-59-01	-5.601	379767.795570
						倍面積	457.781475
						面　積	228.8907375

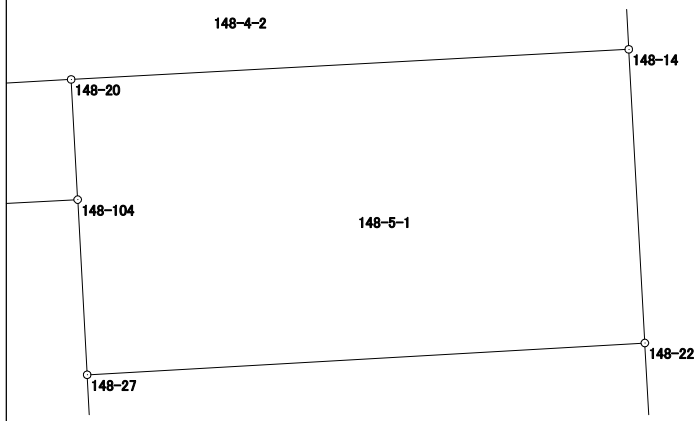

面積計算書（座標法）

世界測地系（測地成果2011）

所　在	地　番	公簿地目	現況地目	地　積	所 有 者
前橋市六供町五丁目	148-5-2			399.35　㎡	

点　名	X 座標	Y 座標	辺　長	方 向 角	測　角	DX	倍 積（Y×DX）
148-22	41009.762	-67782.182	20.825	266-44-16	89-52-50	18.540	-1256681.654280
148-27	41008.577	-67802.973	18.632	176-53-34	90-09-18	-19.790	1341820.835670
148-15	40989.972	-67801.963	19.933	89-41-43	92-48-09	-18.499	1254268.513537
148-5	40990.078	-67782.030	0.932	92-31-18	182-49-35	0.065	-4405.831950
148-4	40990.037	-67781.099	19.755	356-51-26	84-20-08	19.684	-1334203.152716
						倍面積	798.710261
						面　積	399.3551305

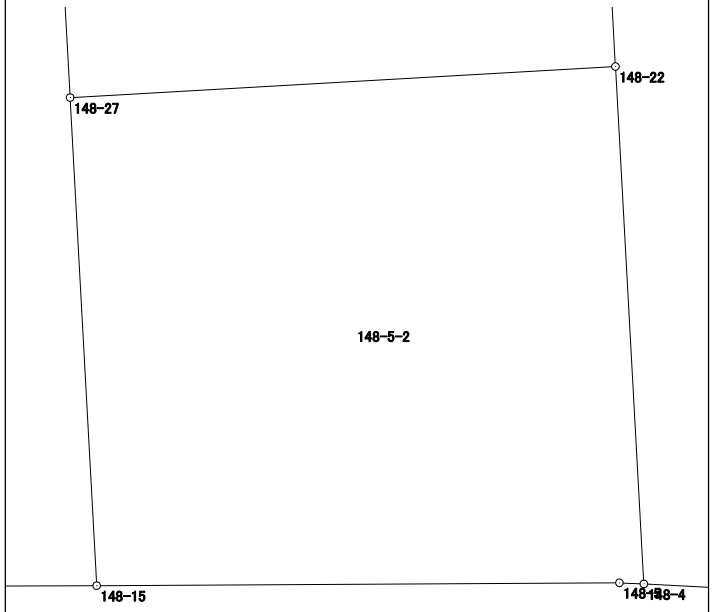

面積計算書（座標法）

世界測地系（測地成果2011）

所　在	地　番	公簿地目	現況地目	地　積	所 有 者
前橋市六供町五丁目	148-6			609.35　㎡	

点　名	X 座標	Y 座標	辺　長	方 向 角	測　角	DX	倍 積（Y×DX）
148-104	41015.106	-67803.327	25.183	266-51-07	89-57-20	5.146	-348915.920742
148-103	41013.723	-67828.472	19.780	176-51-51	90-00-44	-21.133	1433419.098776
148-7	40993.973	-67827.390	5.989	133-17-42	136-25-51	-23.857	1618158.043230
148-6	40989.866	-67823.031	21.068	89-42-42	136-25-00	-4.001	271359.947031
148-15	40989.972	-67801.963	18.632	356-53-34	87-10-52	18.711	-1268642.529693
148-27	41008.577	-67802.973	6.539	356-53-47	180-00-13	25.134	-1704159.923382
						倍面積	1218.715220
						面　積	609.3576100

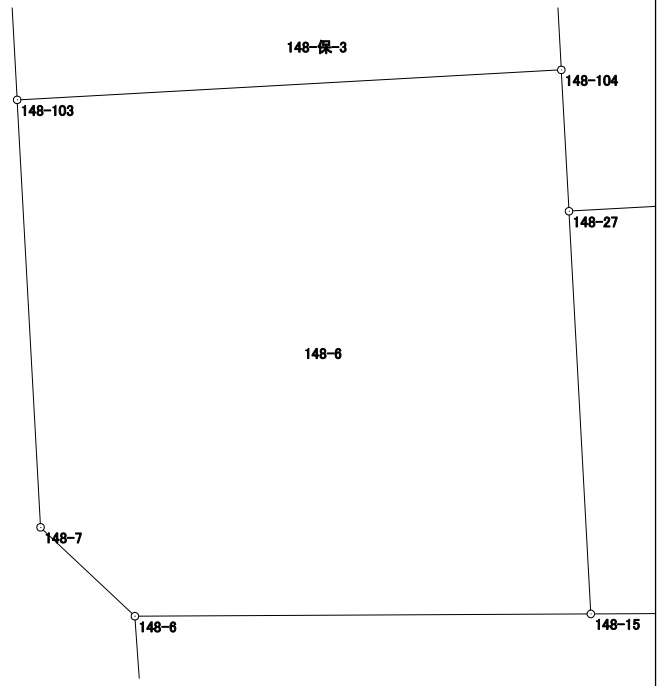

面積計算書（座標法）

世界測地系（測地成果2011）

所　在	地　番	公簿地目	現況地目	地　積	所 有 者
前橋市六供町五丁目	148-保-1			205.00　㎡	

点　名	X 座標	Y 座標	辺　長	方 向 角	測　角	DX	倍 積（Y×DX）
148-108-2	41063.585	-67827.195	4.009	266-54-41	180-01-28	-2.498	169432.333110
148-108	41063.369	-67831.198	4.455	176-53-09	89-58-28	-4.664	316364.707472
148-106	41058.921	-67830.956	46.030	86-53-21	90-00-12	-1.950	132270.364200
148-105	41061.419	-67784.994	4.455	356-53-09	89-59-48	6.946	-470834.568324
148-107	41065.867	-67785.236	42.021	266-53-13	90-00-04	2.166	-146822.821176
						倍面積	410.015282
						面　積	205.0076410

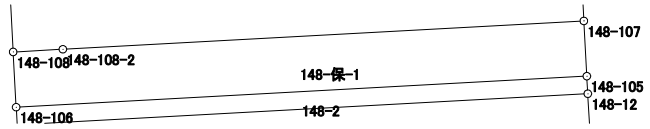

面積計算書（座標法）

世界測地系（測地成果2011）

所　在	地　番	公簿地目	現況地目	地　積	所 有 者
前橋市六供町五丁目	148-保-2			150.00　㎡	

点　名	X 座標	Y 座標	辺　長	方 向 角	測　角	DX	倍 積（Y×DX）
148-101	41041.609	-67783.926	46.001	266-52-29	89-57-57	0.751	-50905.728426
148-102	41039.101	-67829.859	3.263	176-51-19	89-58-50	-5.766	391106.966994
148-17	41035.843	-67829.680	15.970	86-49-23	89-58-04	-2.373	160959.830640
148-23	41036.728	-67813.735	12.059	86-58-36	180-09-13	1.521	-103144.690935
148-24	41037.364	-67801.693	17.970	86-51-17	179-52-41	1.622	-109974.346046
148-13	41038.350	-67783.750	3.264	356-54-32	90-03-15	4.245	-287742.018750
						倍面積	300.013477
						面　積	150.0067385

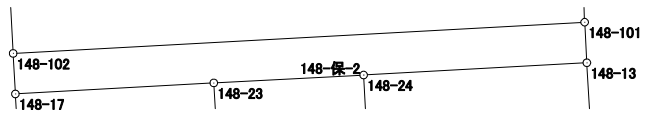

面積計算書（座標法）

世界測地系（測地成果2011）

所　在	地　番	公簿地目	現況地目	地　積	所 有 者
前橋市六供町五丁目	148-保-3			113.00　㎡	
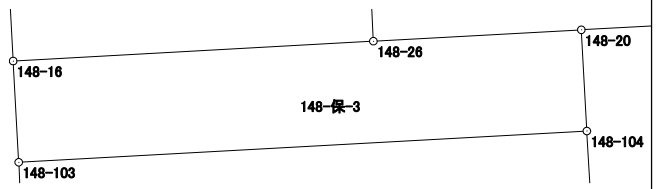
点　名	X 座標	Y 座標	辺　長	方 向 角	測　角	DX	倍 積（Y×DX）
148-103	41013.723	-67828.472	25.183	86-51-07	89-59-42	-3.097	210064.777784
148-104	41015.106	-67803.327	4.486	356-53-40	90-02-33	5.862	-397463.102874
148-20	41019.585	-67803.570	9.218	266-51-56	89-58-16	3.975	-269519.190750
148-26	41019.081	-67812.774	15.968	266-50-53	179-58-57	-1.382	93717.253668
148-16	41018.203	-67828.718	4.487	176-51-25	90-00-32	-5.358	363426.271044
						倍面積	226.008872
						面　積	113.0044360