１４９街区　画地出来形確認図（7032.43㎡）

S=1/500

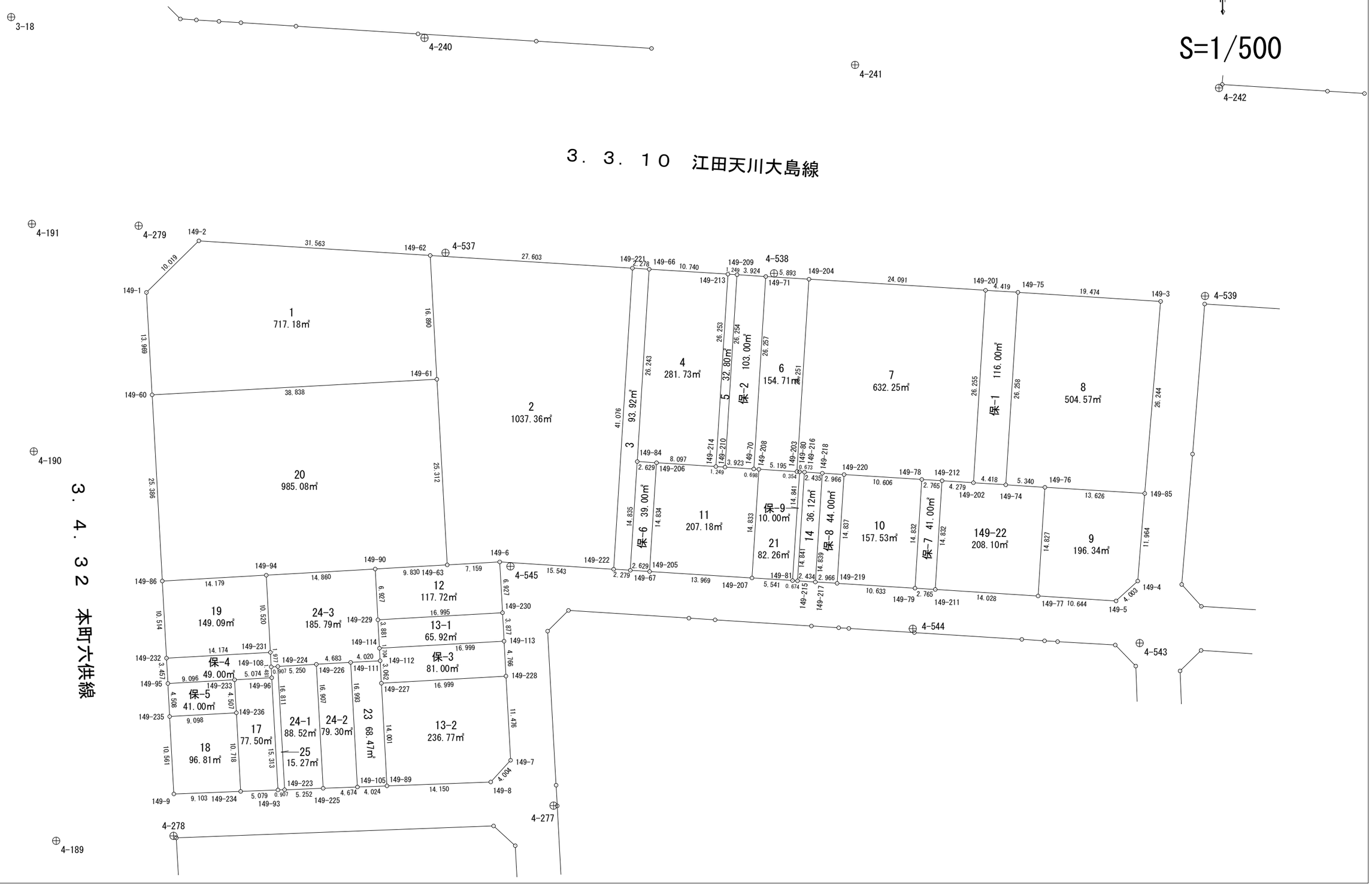

面積計算書（座標法）

世界測地系（測地成果2011）

所　在	地　番	公簿地目	現況地目	地　積	所 有 者
前橋市六供町五丁目	149-1			717.18　㎡	

点　名	X 座標	Y 座標	辺　長	方 向 角	測　角	DX	倍 積（Y×DX）
149-2	41169.043	-67829.450	10.019	225-27-40	131-50-47	-5.037	341656.939650
149-1	41162.016	-67836.591	13.969	176-50-10	131-22-30	-20.975	1422872.496225
149-60	41148.068	-67835.820	38.838	86-52-15	90-02-05	-11.828	802362.078960
149-61	41150.188	-67797.040	16.890	356-54-41	90-02-26	18.985	-1287126.804400
149-62	41167.053	-67797.950	31.563	273-36-53	96-42-12	18.855	-1278330.347250
						倍面積	1434.363185
						面　積	717.1815925

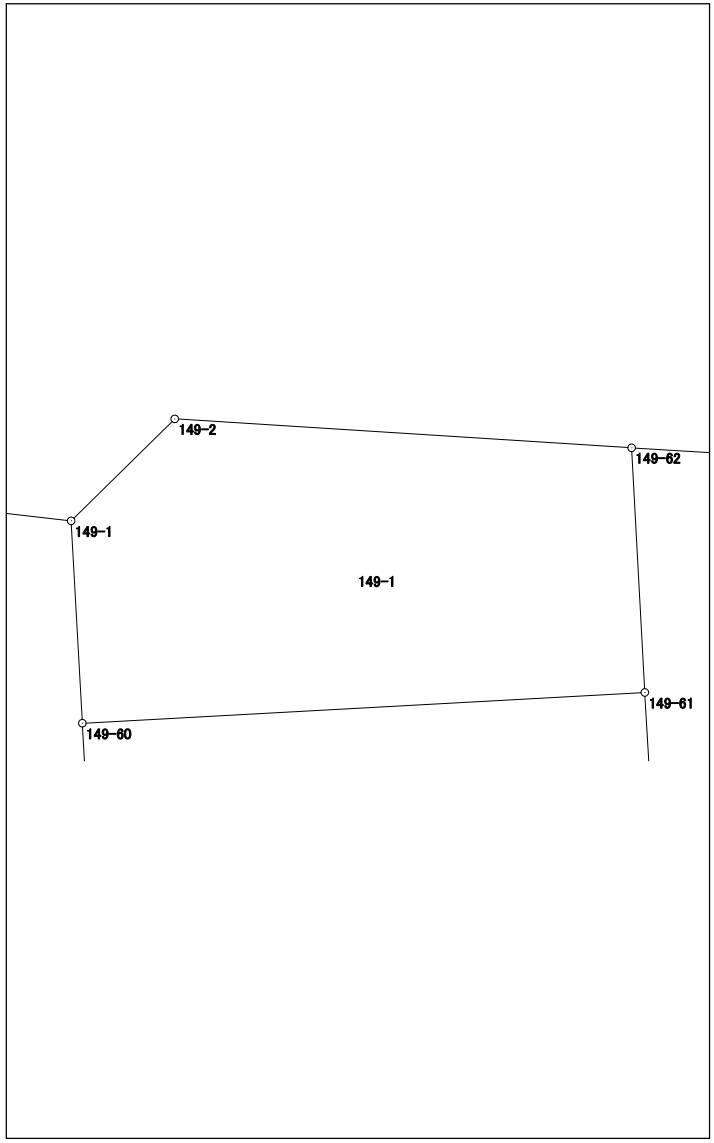

面積計算書（座標法）

世界測地系（測地成果2011）

所　在	地　番	公簿地目	現況地目	地　積	所 有 者
前橋市六供町五丁目	149-2			1037.36　㎡	

点　名	X 座標	Y 座標	辺　長	方 向 角	測　角	DX	倍 積（Y×DX）
149-221	41165.323	-67770.401	27.603	273-35-36	90-00-37	42.726	-2895558.153126
149-62	41167.053	-67797.950	16.890	176-54-41	83-19-05	-15.135	1026121.973250
149-61	41150.188	-67797.040	25.312	176-48-00	179-53-19	-42.138	2856831.671520
149-63	41124.915	-67795.627	7.159	86-45-26	89-57-26	-24.868	1685941.652236
149-6	41125.320	-67788.479	15.543	93-39-47	186-54-21	-0.588	39859.625652
149-222	41124.327	-67772.968	41.076	3-34-59	89-55-12	40.003	-2711122.038904
						倍面積	2074.730628
						面　積	1037.3653140

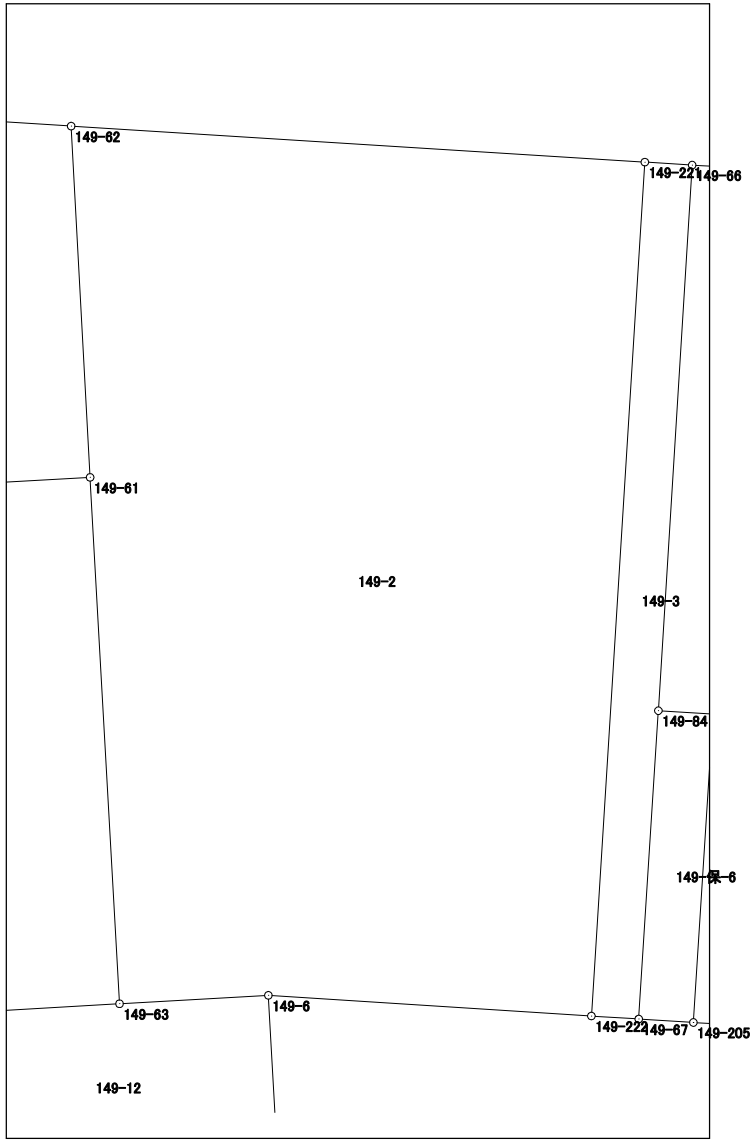

面積計算書（座標法）

世界測地系（測地成果2011）

所　在	地　番	公簿地目	現況地目	地　積	所 有 者
前橋市六供町五丁目	149-3			93.92　㎡	

点　名	X 座標	Y 座標	辺　長	方 向 角	測　角	DX	倍 積（Y×DX）
149-221	41165.323	-67770.401	41.076	183-34-59	89-59-05	-40.853	2768624.192053
149-222	41124.327	-67772.968	2.279	93-38-55	90-03-56	-41.141	2788247.676488
149-67	41124.182	-67770.694	14.835	3-38-40	89-59-45	14.660	-993518.374040
149-84	41138.987	-67769.751	26.243	3-32-52	179-54-12	40.998	-2778424.251498
149-66	41165.180	-67768.127	2.278	273-35-54	90-03-02	26.336	-1784741.392672
						倍面積	187.850331
						面　積	93.9251655

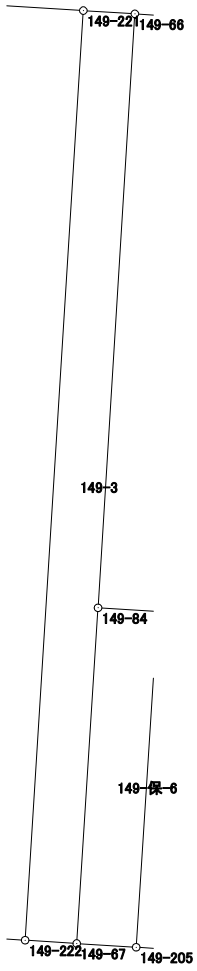

面積計算書（座標法）

世界測地系（測地成果2011）

所　在	地　番	公簿地目	現況地目	地　積	所 有 者
前橋市六供町五丁目	149-4			281.73　㎡	

点　名	X 座標	Y 座標	辺　長	方 向 角	測　角	DX	倍 積（Y×DX）
149-213	41164.509	-67757.408	10.740	273-34-55	90-00-17	26.873	-1820844.825184
149-66	41165.180	-67768.127	26.243	183-32-52	89-57-57	-25.522	1729578.137294
149-84	41138.987	-67769.751	2.629	93-38-30	90-05-38	-26.360	1786410.636360
149-206	41138.820	-67767.127	8.097	93-37-57	179-59-27	-0.680	46081.646360
149-214	41138.307	-67759.046	26.253	3-34-38	89-56-41	25.689	-1740662.132694
						倍面積	563.462136
						面　積	281.7310680

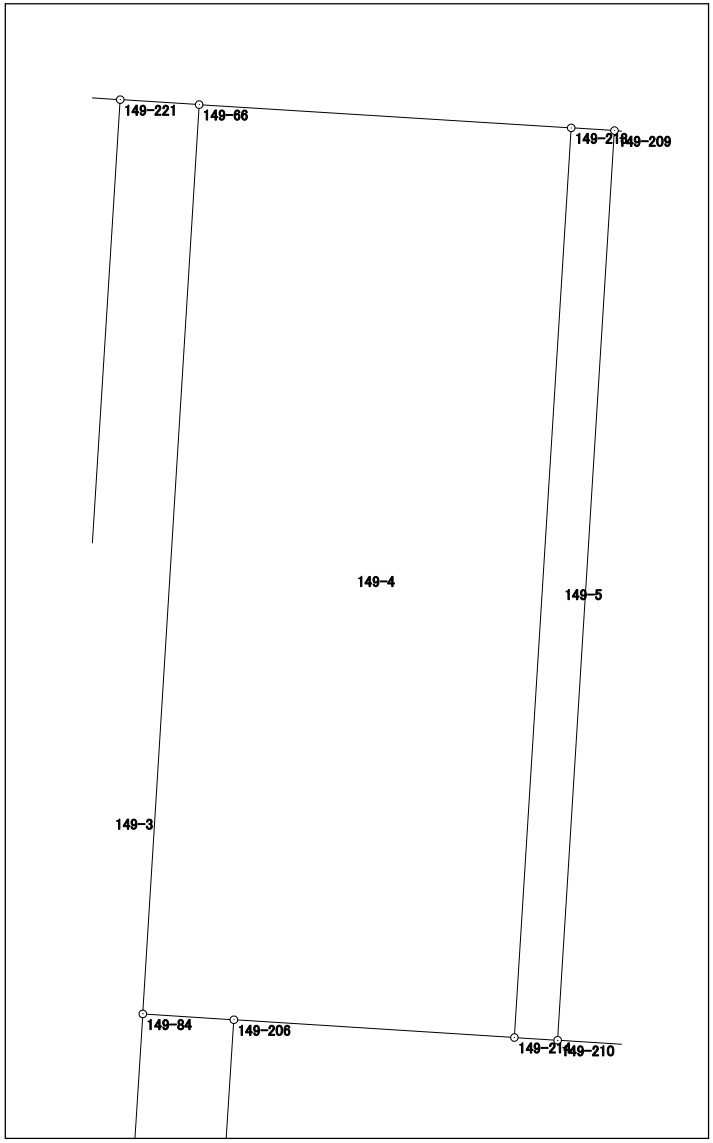

面積計算書（座標法）

世界測地系（測地成果2011）

所　在	地　番	公簿地目	現況地目	地　積	所 有 者
前橋市六供町五丁目	149-5			32.80　㎡	

点　名	X 座標	Y 座標	辺　長	方 向 角	測　角	DX	倍 積（Y×DX）
149-210	41138.228	-67757.799	26.254	3-34-37	89-57-07	26.124	-1770104.741076
149-209	41164.431	-67756.161	1.249	273-34-45	90-00-08	26.281	-1780699.667241
149-213	41164.509	-67757.408	26.253	183-34-38	89-59-53	-26.124	1770094.526592
149-214	41138.307	-67759.046	1.249	93-37-30	90-02-52	-26.281	1780775.487926
						倍面積	65.606201
						面　積	32.8031005

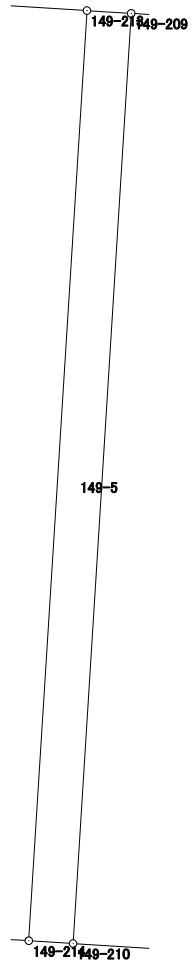

面積計算書（座標法）

世界測地系（測地成果2011）

所　在	地　番	公簿地目	現況地目	地　積	所 有 者
前橋市六供町五丁目	149-6			154.71　㎡	

点　名	X 座標	Y 座標	辺　長	方 向 角	測　角	DX	倍 積（Y×DX）
149-71	41164.186	-67752.245	26.257	183-34-44	89-59-19	-25.837	1750514.754065
149-70	41137.980	-67753.884	0.698	93-31-49	89-57-05	-26.249	1778471.701116
149-208	41137.937	-67753.187	5.195	93-31-54	180-00-05	-0.363	24594.406881
149-203	41137.617	-67748.002	26.251	3-34-39	90-02-45	25.880	-1753318.291760
149-204	41163.817	-67746.364	5.893	273-35-25	90-00-46	26.569	-1799953.145116
						倍面積	309.425186
						面　積	154.7125930

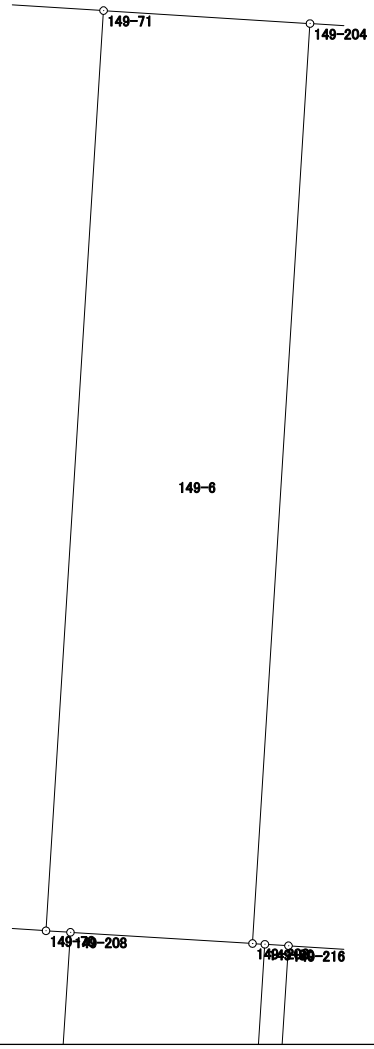

面積計算書（座標法）

世界測地系（測地成果2011）

所　在	地　番	公簿地目	現況地目	地　積	所 有 者
前橋市六供町五丁目	149-7			632.25　㎡	

点　名	X 座標	Y 座標	辺　長	方 向 角	測　角	DX	倍 積（Y×DX）
149-203	41137.617	-67748.002	0.354	93-33-58	89-59-19	-26.222	1776488.108444
149-80	41137.595	-67747.649	0.673	93-34-35	180-00-37	-0.064	4335.849536
149-216	41137.553	-67746.977	2.435	93-36-10	180-01-35	-0.195	13210.660515
149-218	41137.400	-67744.547	2.966	93-35-44	179-59-34	-0.339	22965.401433
149-220	41137.214	-67741.587	10.606	93-35-42	179-59-58	-0.851	57648.090537
149-78	41136.549	-67731.002	2.765	93-37-46	180-02-04	-0.840	56894.041680
149-212	41136.374	-67728.243	4.279	93-37-05	179-59-19	-0.445	30139.068135
149-202	41136.104	-67723.973	26.255	3-36-35	89-59-30	25.933	-1756285.791809
149-201	41162.307	-67722.320	24.091	273-35-37	89-59-02	27.713	-1876788.654160
149-204	41163.817	-67746.364	26.251	183-34-39	89-59-02	-24.690	1672657.727160
						倍面積	1264.501471
						面　積	632.2507355

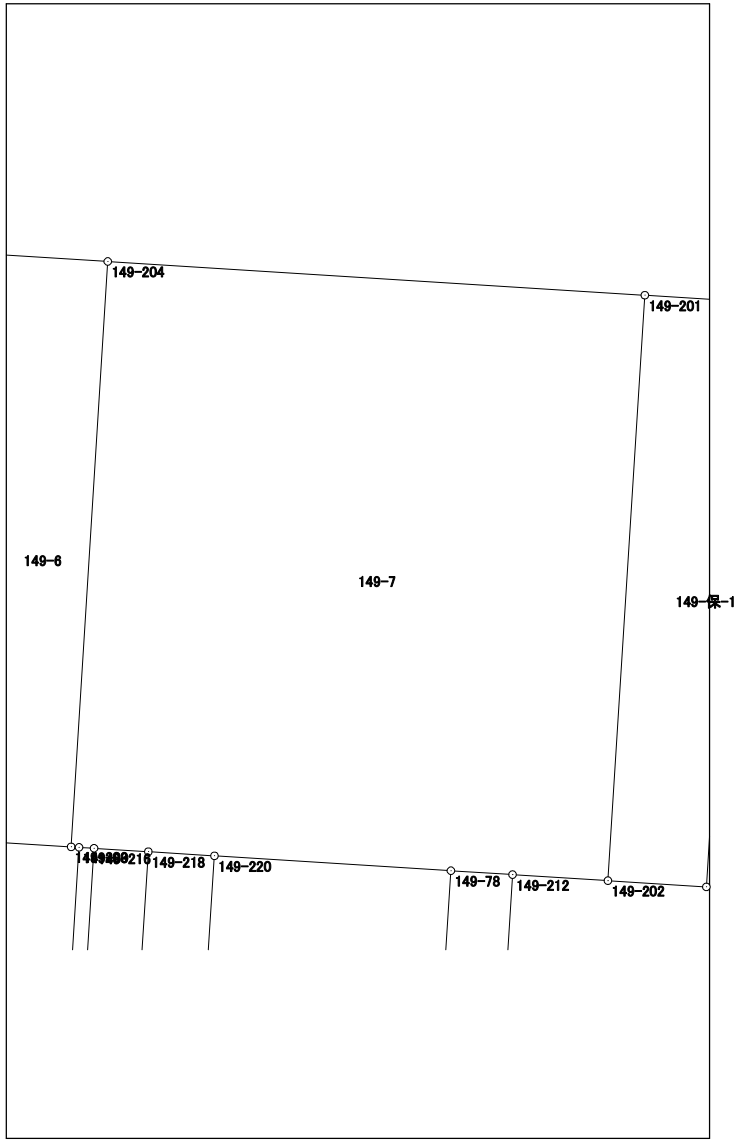

面積計算書（座標法）

世界測地系（測地成果2011）

所　在	地　番	公簿地目	現況地目	地　積	所 有 者
前橋市六供町五丁目	149-8			504.57　㎡	

点　名	X 座標	Y 座標	辺　長	方 向 角	測　角	DX	倍 積（Y×DX）
149-75	41162.030	-67717.910	26.258	183-36-41	89-58-10	-24.969	1690848.494790
149-74	41135.824	-67719.564	5.340	93-39-41	90-03-00	-26.547	1797751.265508
149-76	41135.483	-67714.235	13.626	93-33-19	179-53-38	-1.186	80309.082710
149-85	41134.638	-67700.635	26.244	4-43-16	91-09-57	25.310	-1713503.071850
149-3	41160.793	-67698.475	19.474	273-38-31	88-55-15	27.392	-1854396.627200
						倍面積	1009.143958
						面　積	504.5719790

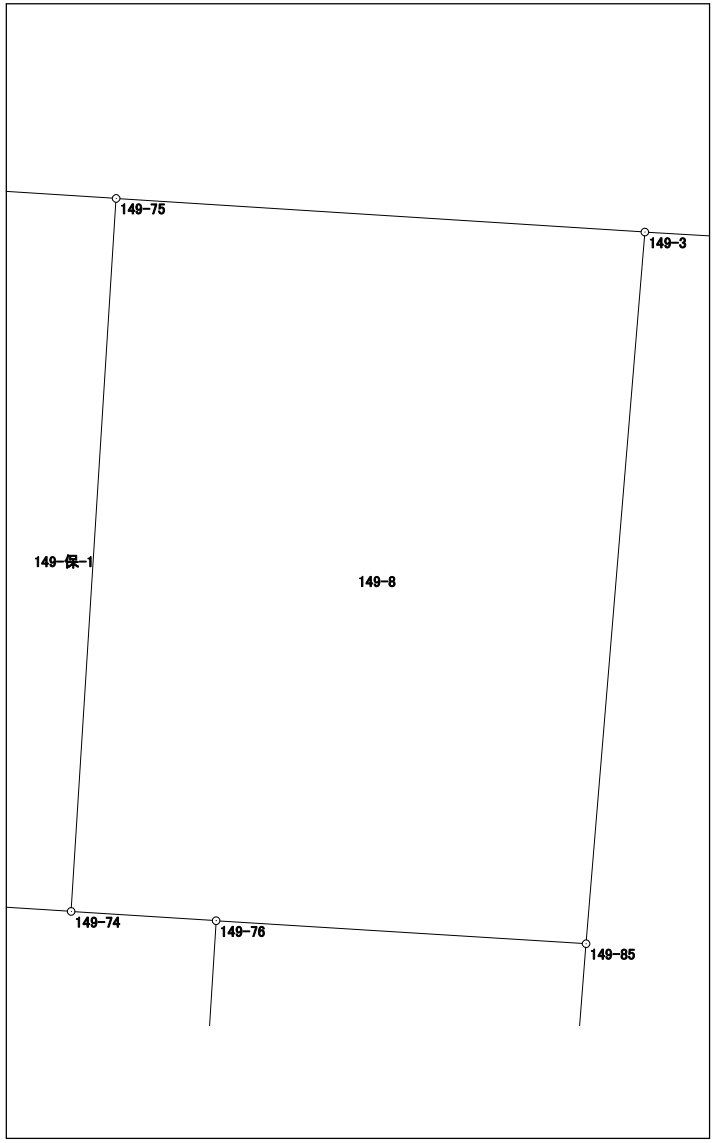

面積計算書（座標法）

世界測地系（測地成果2011）

所　在	地　番	公簿地目	現況地目	地　積	所 有 者
前橋市六供町五丁目	149-9			196.34　㎡	

点　名	X 座標	Y 座標	辺　長	方 向 角	測　角	DX	倍 積（Y×DX）
149-76	41135.483	-67714.235	14.827	183-36-00	90-02-41	-13.953	944816.720955
149-77	41120.685	-67715.166	10.644	93-39-27	90-03-27	-15.477	1048027.624182
149-5	41120.006	-67704.544	4.003	47-27-00	133-47-33	2.028	-137304.815232
149-4	41122.713	-67701.595	11.964	4-36-09	137-09-09	14.632	-990609.738040
149-85	41134.638	-67700.635	13.626	273-33-19	88-57-10	12.770	-864537.108950
						倍面積	392.682915
						面　積	196.3414575

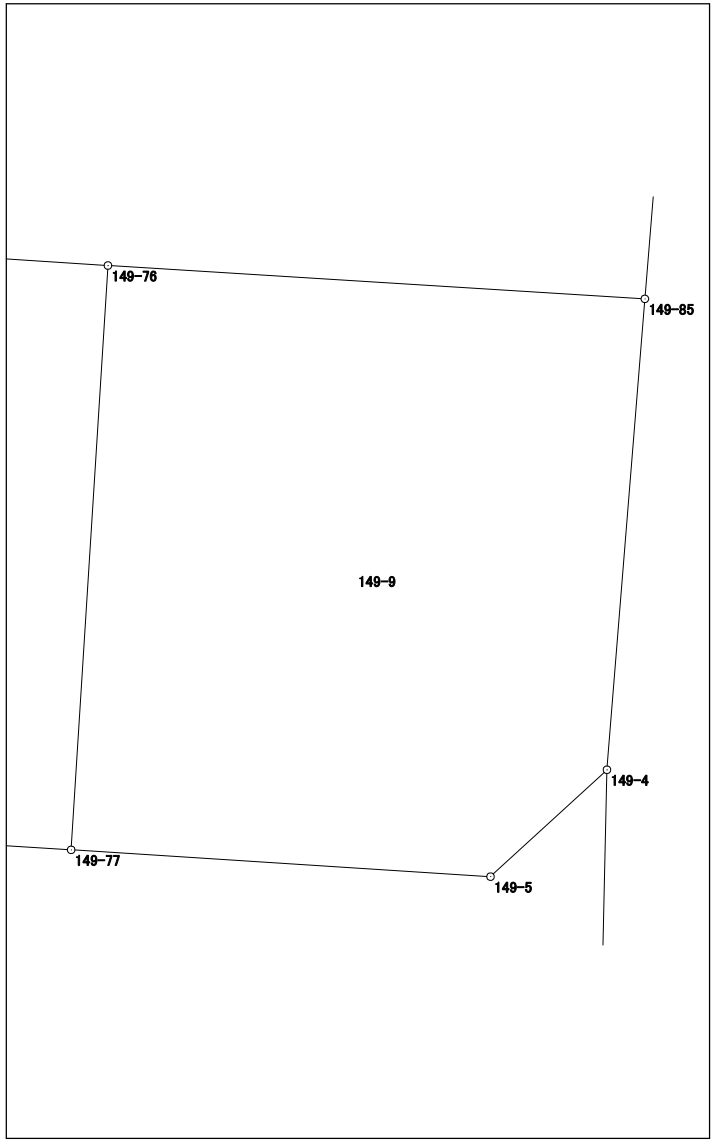

面積計算書（座標法）

世界測地系（測地成果2011）

所　在	地　番	公簿地目	現況地目	地　積	所 有 者
前橋市六供町五丁目	149-10			157.53　㎡	

点　名	X 座標	Y 座標	辺　長	方 向 角	測　角	DX	倍 積（Y×DX）
149-219	41122.407	-67742.537	10.633	93-33-51	89-53-35	-15.468	1047841.562316
149-79	41121.746	-67731.925	14.832	3-34-04	90-00-13	14.142	-957864.883350
149-78	41136.549	-67731.002	10.606	273-35-42	90-01-38	15.468	-1047663.138936
149-220	41137.214	-67741.587	14.837	183-40-16	90-04-34	-14.142	958001.523354
						倍面積	315.063384
						面　積	157.5316920

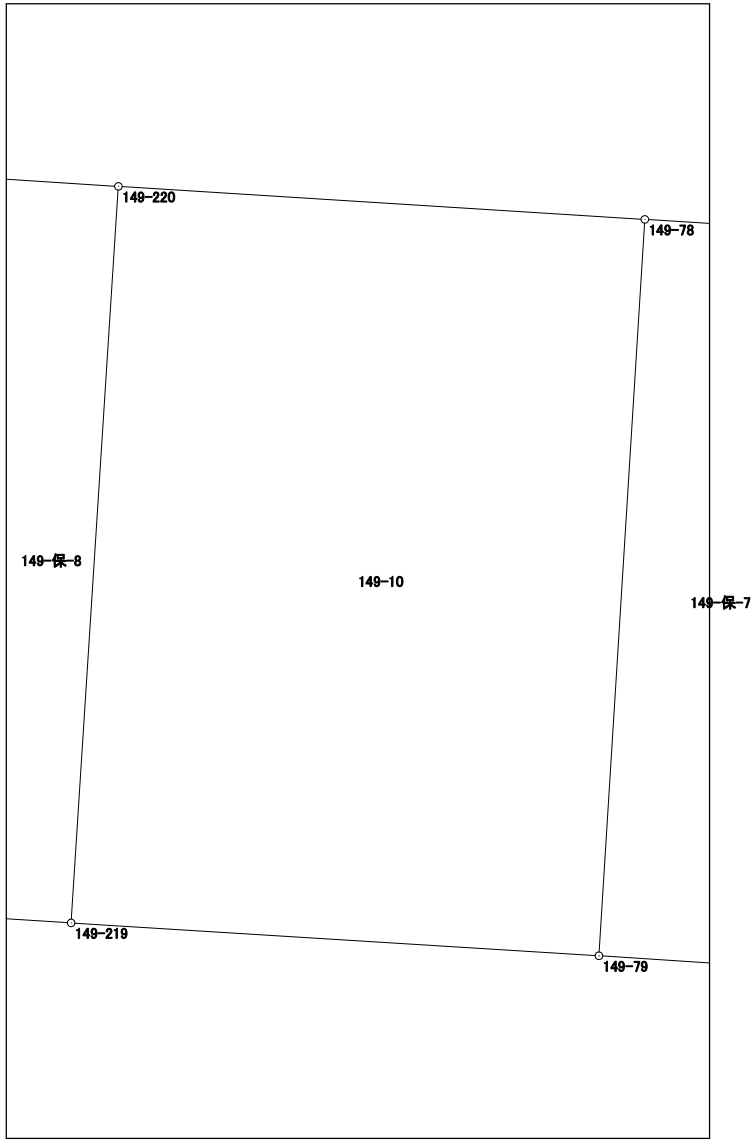

面積計算書（座標法）

世界測地系（測地成果2011）

所　在	地　番	公簿地目	現況地目	地　積	所 有 者
前橋市六供町五丁目	149-11			207.18　㎡	

点　名	X 座標	Y 座標	辺　長	方 向 角	測　角	DX	倍 積（Y×DX）
149-205	41124.016	-67768.070	13.969	93-37-12	89-58-31	-15.686	1063009.946020
149-207	41123.134	-67754.129	14.833	3-38-28	90-01-16	13.921	-943205.229809
149-208	41137.937	-67753.187	0.698	273-31-49	89-53-21	14.846	-1005863.814202
149-70	41137.980	-67753.884	3.923	273-37-29	180-05-40	0.291	-19716.380244
149-210	41138.228	-67757.799	1.249	273-37-30	180-00-01	0.327	-22156.800273
149-214	41138.307	-67759.046	8.097	273-37-57	180-00-27	0.592	-40113.355232
149-206	41138.820	-67767.127	14.834	183-38-41	90-00-44	-14.291	968460.011957
						倍面積	414.378217
						面　積	207.1891085

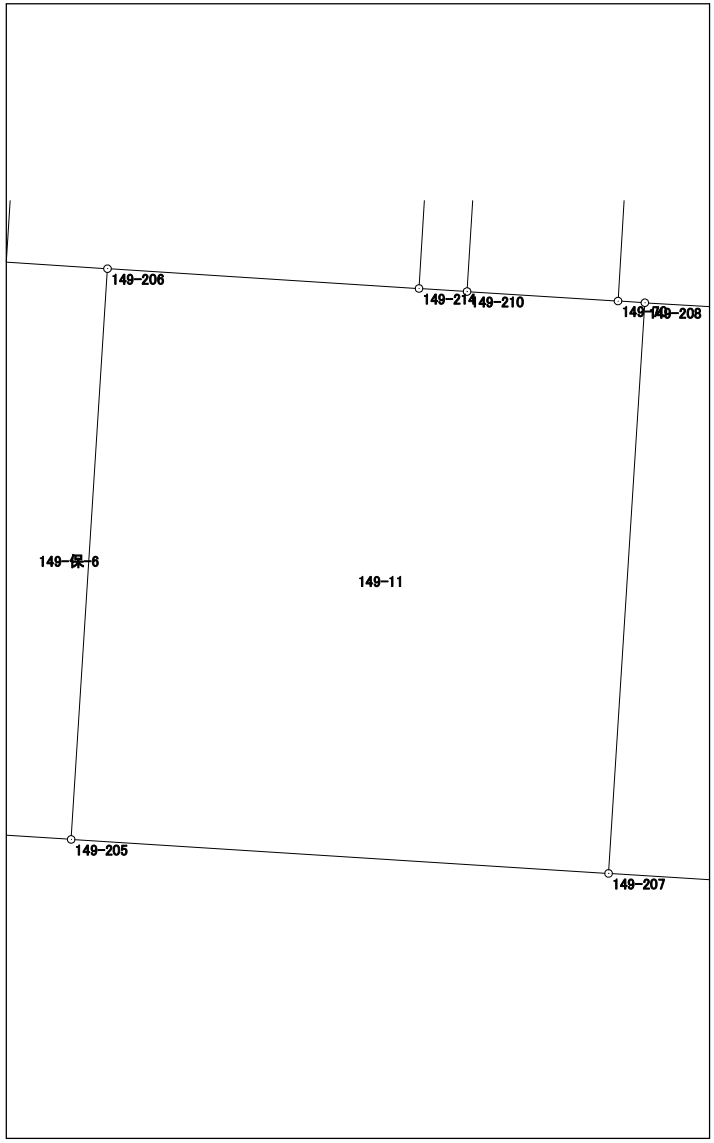

面積計算書（座標法）

世界測地系（測地成果2011）

所　在	地　番	公簿地目	現況地目	地　積	所 有 者
前橋市六供町五丁目	149-12			117.72　㎡	

点　名	X 座標	Y 座標	辺　長	方 向 角	測　角	DX	倍 積（Y×DX）
149-63	41124.915	-67795.627	9.830	266-44-03	179-58-37	-0.965	65422.780055
149-90	41124.355	-67805.441	6.927	176-54-48	90-10-45	-7.477	506981.282357
149-229	41117.438	-67805.068	16.995	86-44-42	89-49-54	-5.952	403575.764736
149-230	41118.403	-67788.100	6.927	356-51-50	90-07-08	7.882	-534305.804200
149-6	41125.320	-67788.479	7.159	266-45-26	89-53-36	6.512	-441438.575248
						倍面積	235.447700
						面　積	117.7238500

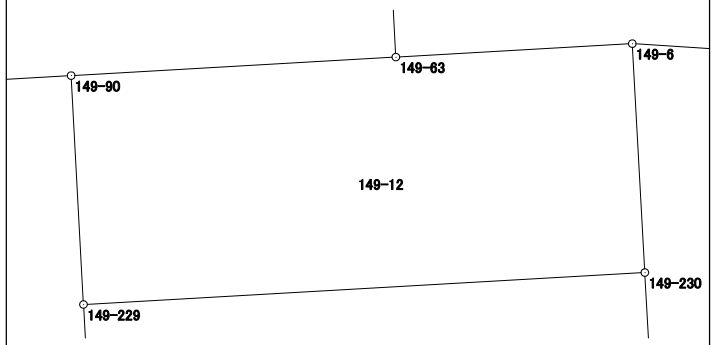

面積計算書（座標法）

世界測地系（測地成果2011）

所　在	地　番	公簿地目	現況地目	地　積	所 有 者
前橋市六供町五丁目	149-13-1			65.92　㎡	

点　名	X 座標	Y 座標	辺　長	方 向 角	測　角	DX	倍 積（Y×DX）
149-229	41117.438	-67805.068	3.881	176-54-46	90-10-04	-4.840	328176.529120
149-114	41113.563	-67804.859	16.999	86-43-56	89-49-10	-2.906	197040.920254
149-113	41114.532	-67787.888	3.877	356-51-55	90-07-59	4.840	-328093.377920
149-230	41118.403	-67788.100	16.995	266-44-42	89-52-47	2.906	-196992.218600
						倍面積	131.852854
						面　積	65.9264270

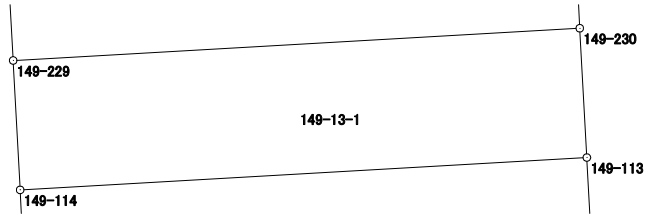

面積計算書（座標法）

世界測地系（測地成果2011）

所　在	地　番	公簿地目	現況地目	地　積	所 有 者
前橋市六供町五丁目	149-13-2			236.77　㎡	

点　名	X 座標	Y 座標	辺　長	方 向 角	測　角	DX	倍 積（Y×DX）
149-227	41108.805	-67804.599	14.001	176-53-03	90-08-55	-14.948	1013543.145852
149-89	41094.825	-67803.838	14.150	87-51-27	90-58-24	-13.451	912029.424938
149-8	41095.354	-67789.698	4.004	42-20-17	134-28-50	3.489	-236518.256322
149-7	41098.314	-67787.001	11.476	356-52-05	134-31-48	14.419	-977420.767419
149-228	41109.773	-67787.628	16.999	266-44-08	89-52-03	10.491	-711160.005348
						倍面積	473.541701
						面　積	236.7708505

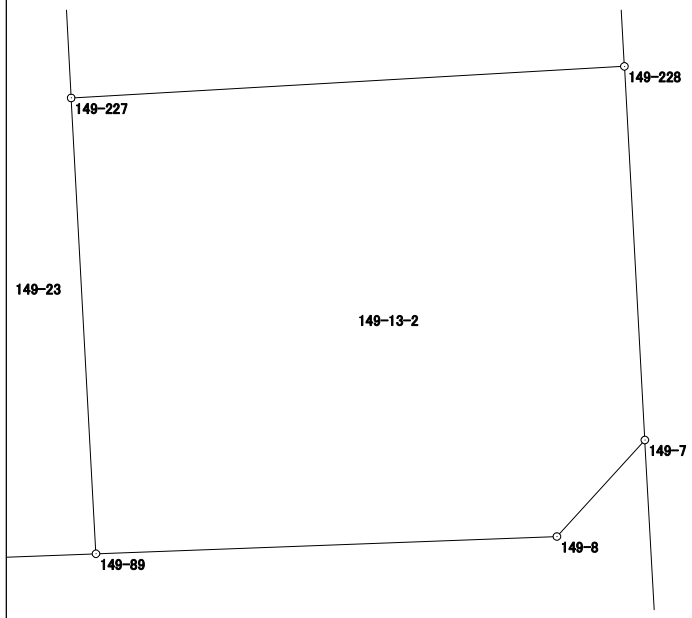

面積計算書（座標法）

世界測地系（測地成果2011）

所　在	地　番	公簿地目	現況地目	地　積	所 有 者
前橋市六供町五丁目	149-14			36.12　㎡	

点　名	X 座標	Y 座標	辺　長	方 向 角	測　角	DX	倍 積（Y×DX）
149-216	41137.553	-67746.977	14.841	183-39-58	90-03-48	-14.658	993035.188866
149-215	41122.742	-67747.926	2.434	93-33-26	89-53-28	-14.962	1013644.468812
149-217	41122.591	-67745.497	14.839	3-40-14	90-06-48	14.658	-993013.495026
149-218	41137.400	-67744.547	2.435	273-36-10	89-55-56	14.962	-1013593.912214
						倍面積	72.250438
						面　積	36.1252190

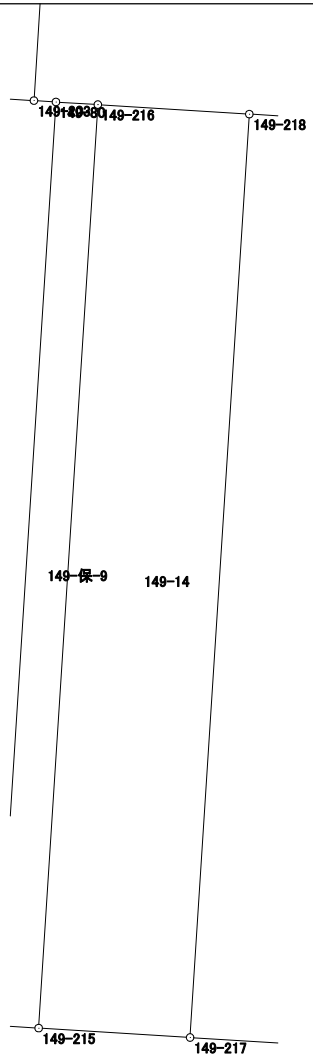

面積計算書（座標法）

世界測地系（測地成果2011）

所　在	地　番	公簿地目	現況地目	地　積	所 有 者
前橋市六供町五丁目	149-17			77.50　㎡	

点　名	X 座標	Y 座標	辺　長	方 向 角	測　角	DX	倍 積（Y×DX）
149-93	41094.264	-67818.684	15.313	356-50-53	89-01-33	15.483	-1050036.684372
149-96	41109.554	-67819.526	5.074	266-49-31	89-58-38	15.009	-1017903.265734
149-233	41109.273	-67824.592	4.507	176-51-30	90-01-59	-4.781	324269.374352
149-236	41104.773	-67824.345	10.718	176-51-57	180-00-27	-15.202	1031065.692690
149-234	41094.071	-67823.759	5.079	87-49-20	90-57-23	-10.509	712759.883331
						倍面積	155.000267
						面　積	77.5001335

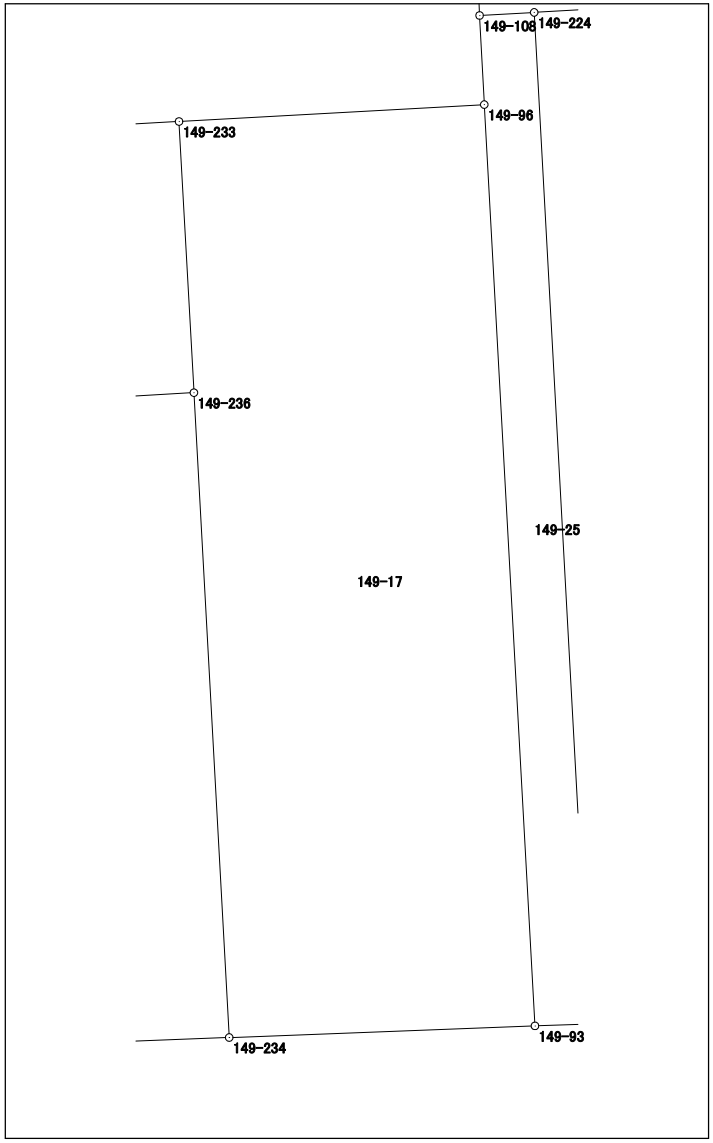

面積計算書（座標法）

世界測地系（測地成果2011）

所　在	地　番	公簿地目	現況地目	地　積	所 有 者
前橋市六供町五丁目	149-18			96.81　㎡	

点　名	X 座標	Y 座標	辺　長	方 向 角	測　角	DX	倍 積（Y×DX）
149-235	41104.269	-67833.429	10.561	176-53-03	90-03-35	-11.049	749491.557021
149-9	41093.724	-67832.855	9.103	87-48-55	90-55-52	-10.198	691759.455290
149-234	41094.071	-67823.759	10.718	356-51-57	89-03-02	11.049	-749384.713191
149-236	41104.773	-67824.345	9.098	266-49-28	89-57-31	10.198	-691672.670310
						倍面積	193.628810
						面　積	96.8144050

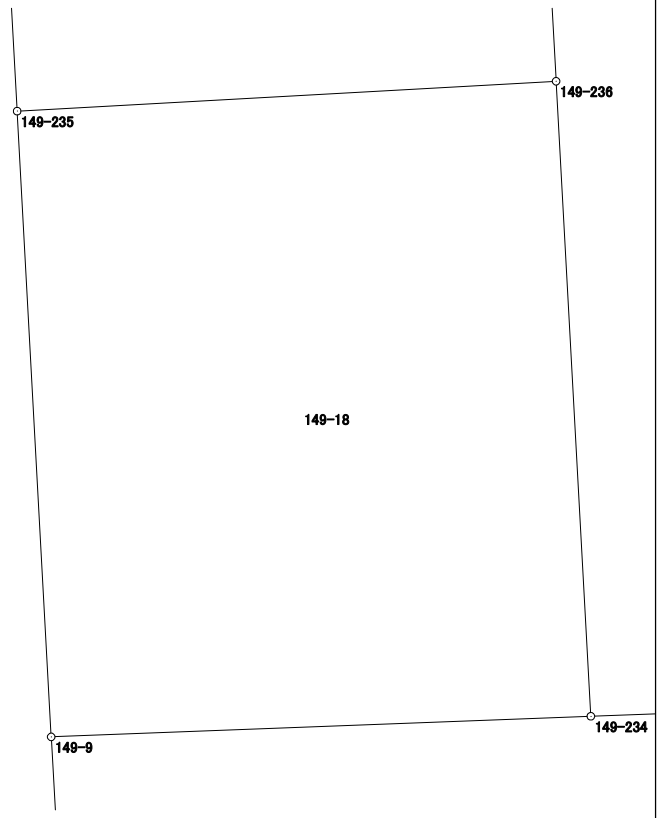

面積計算書（座標法）

世界測地系（測地成果2011）

所　在	地　番	公簿地目	現況地目	地　積	所 有 者
前橋市六供町五丁目	149-19			149.09　㎡	

点　名	X 座標	Y 座標	辺　長	方 向 角	測　角	DX	倍 積（Y×DX）
149-231	41113.007	-67819.710	10.520	356-54-38	90-05-08	11.290	-765684.525900
149-94	41123.512	-67820.277	14.179	266-47-53	89-53-15	9.713	-658738.350501
149-86	41122.720	-67834.434	10.514	176-52-52	90-04-59	-11.290	765850.759860
149-232	41112.222	-67833.862	14.174	86-49-30	89-56-38	-9.713	658870.301606
						倍面積	298.185065
						面　積	149.0925325

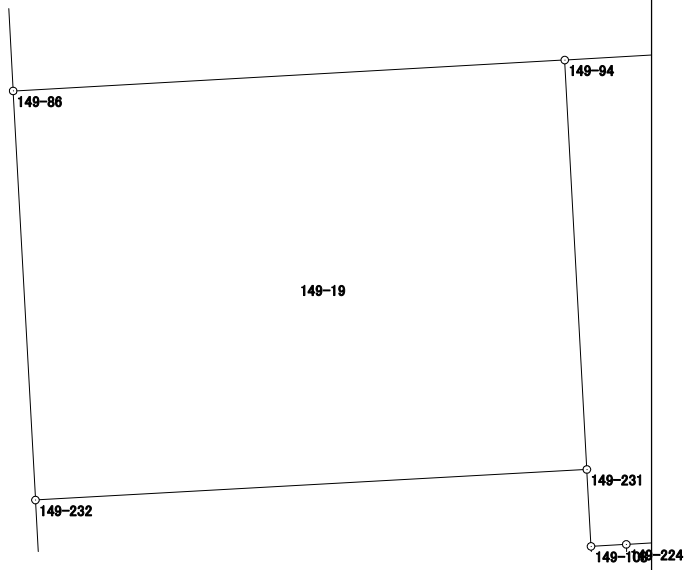

面積計算書（座標法）

世界測地系（測地成果2011）

所　在	地　番	公簿地目	現況地目	地　積	所 有 者
前橋市六供町五丁目	149-20			985.08　㎡	

点　名	X 座標	Y 座標	辺　長	方 向 角	測　角	DX	倍 積（Y×DX）
149-86	41122.720	-67834.434	14.179	86-47-53	89-55-40	-24.556	1665742.361304
149-94	41123.512	-67820.277	14.860	86-44-52	179-56-59	1.635	-110886.152895
149-90	41124.355	-67805.441	9.830	86-44-03	179-59-11	1.403	-95131.033723
149-63	41124.915	-67795.627	25.312	356-48-00	90-03-57	25.833	-1751364.432291
149-61	41150.188	-67797.040	38.838	266-52-15	90-04-15	23.153	-1569704.867120
149-60	41148.068	-67835.820	25.386	176-52-13	89-59-58	-27.468	1863314.303760
						倍面積	1970.179035
						面　積	985.0895175

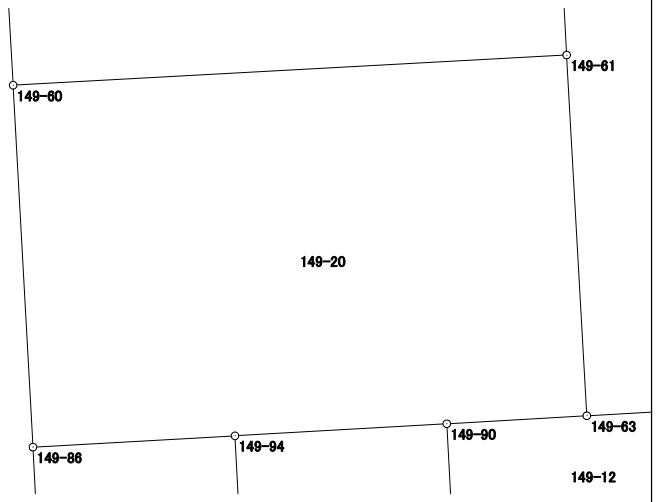

面積計算書（座標法）

世界測地系（測地成果2011）

所　在	地　番	公簿地目	現況地目	地　積	所 有 者
前橋市六供町五丁目	149-21			82.26　㎡	

点　名	X 座標	Y 座標	辺　長	方 向 角	測　角	DX	倍 積（Y×DX）
149-207	41123.134	-67754.129	5.541	93-37-17	89-58-49	-15.153	1026678.316737
149-81	41122.784	-67748.599	14.841	3-40-12	90-02-55	14.461	-979712.490139
149-80	41137.595	-67747.649	0.354	273-33-58	89-53-46	14.833	-1004900.877617
149-203	41137.617	-67748.002	5.195	273-31-54	179-57-56	0.342	-23169.816684
149-208	41137.937	-67753.187	14.833	183-38-28	90-06-34	-14.483	981269.407321
						倍面積	164.539618
						面　積	82.2698090

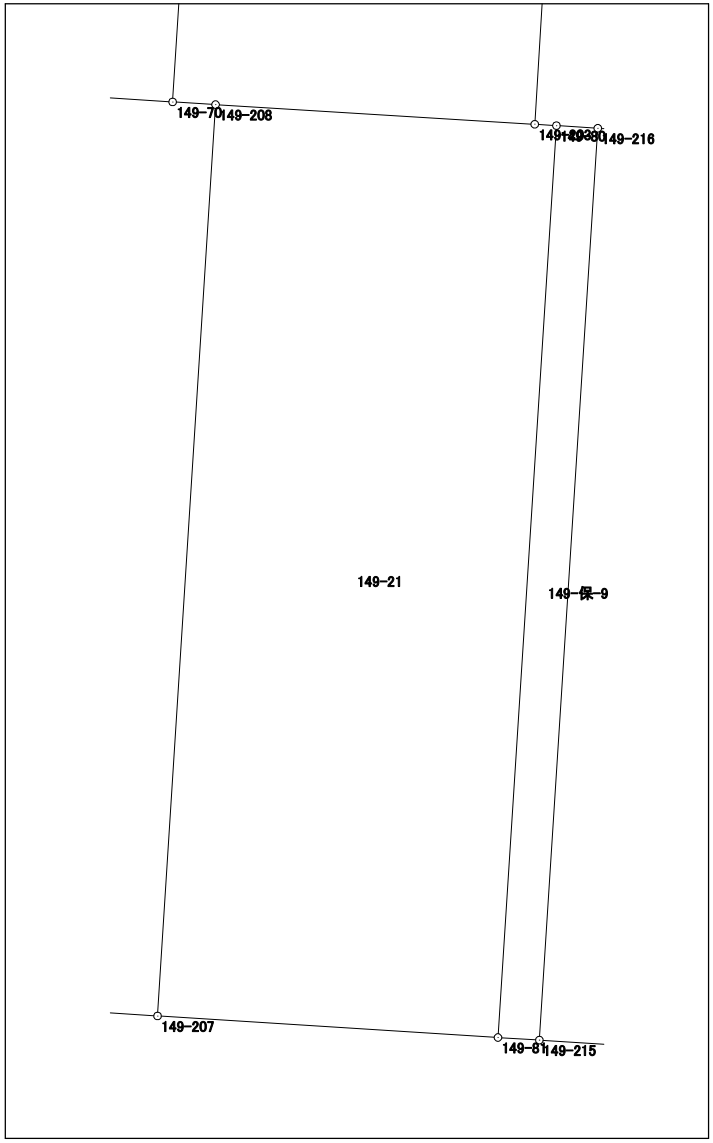

面積計算書（座標法）

世界測地系（測地成果2011）

所　在	地　番	公簿地目	現況地目	地　積	所 有 者
前橋市六供町五丁目	149-22			208.10　㎡	

点　名	X 座標	Y 座標	辺　長	方 向 角	測　角	DX	倍 積（Y×DX）
149-211	41121.571	-67729.166	14.028	93-37-16	90-03-12	-15.689	1062602.885374
149-77	41120.685	-67715.166	14.827	3-36-00	89-58-44	13.912	-942053.389392
149-76	41135.483	-67714.235	5.340	273-39-41	90-03-41	15.139	-1025125.803665
149-74	41135.824	-67719.564	4.418	273-38-02	179-58-21	0.621	-42053.849244
149-202	41136.104	-67723.973	4.279	273-37-05	179-59-03	0.550	-37248.185150
149-212	41136.374	-67728.243	14.832	183-34-04	89-56-59	-14.533	984294.555519
						倍面積	416.213442
						面　積	208.1067210

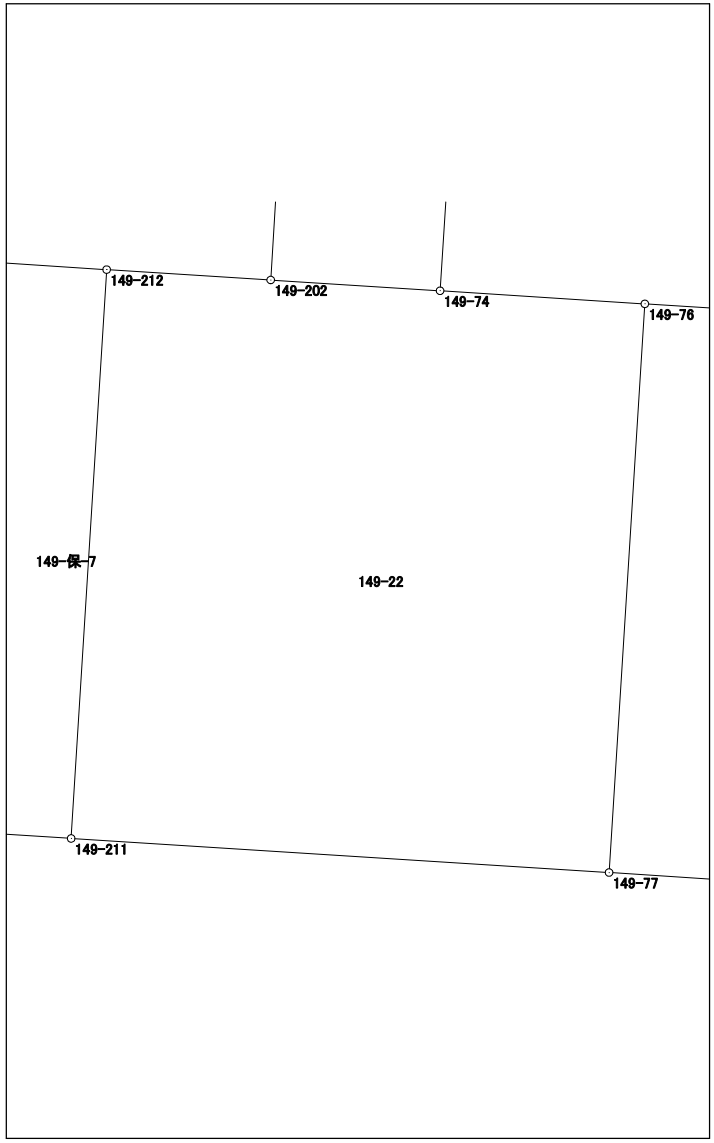

面積計算書（座標法）

世界測地系（測地成果2011）

所　在	地　番	公簿地目	現況地目	地　積	所 有 者
前橋市六供町五丁目	149-23			68.47　㎡	

点　名	X 座標	Y 座標	辺　長	方 向 角	測　角	DX	倍 積（Y×DX）
149-111	41111.640	-67808.779	16.993	176-53-47	90-03-43	-17.190	1165632.911010
149-105	41094.672	-67807.859	4.024	87-49-15	90-55-28	-16.815	1140189.149085
149-89	41094.825	-67803.838	14.001	356-53-03	89-03-48	14.133	-958271.642454
149-227	41108.805	-67804.599	3.062	356-53-30	180-00-27	17.037	-1155186.953163
149-112	41111.862	-67804.765	4.020	266-50-04	89-56-34	2.835	-192226.508775
						倍面積	136.955703
						面　積	68.4778515

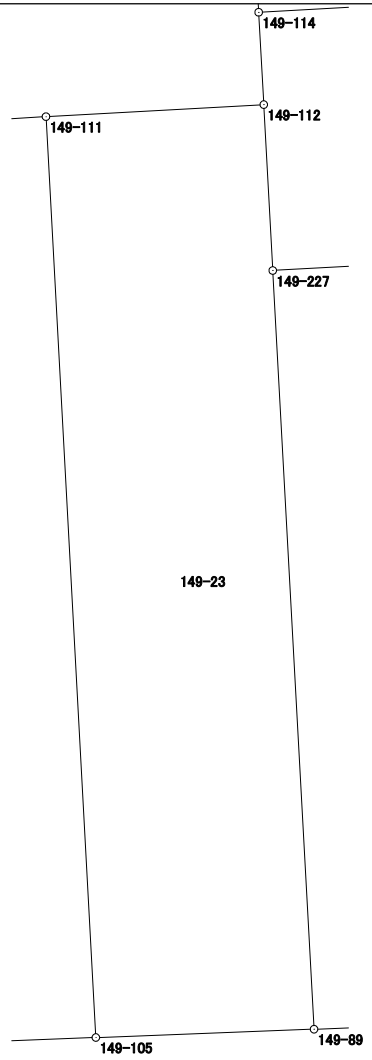

面積計算書（座標法）

世界測地系（測地成果2011）

所　在	地　番	公簿地目	現況地目	地　積	所 有 者
前橋市六供町五丁目	149-24-1			88.52　㎡	

点　名	X 座標	Y 座標	辺　長	方 向 角	測　角	DX	倍 積（Y×DX）
149-223	41094.298	-67817.778	5.252	87-50-22	90-58-23	-16.588	1124961.301464
149-225	41094.496	-67812.530	16.907	356-51-50	89-01-28	17.080	-1158238.012400
149-226	41111.378	-67813.455	5.250	266-47-24	89-55-34	16.588	-1124889.591540
149-224	41111.084	-67818.697	16.811	176-51-59	90-04-35	-17.080	1158343.344760
						倍面積	177.042284
						面　積	88.5211420

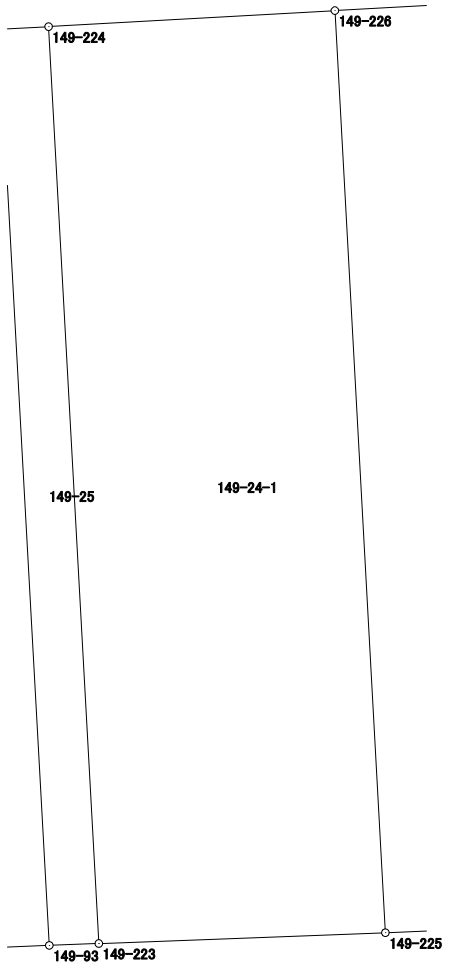

面積計算書（座標法）

世界測地系（測地成果2011）

所　在	地　番	公簿地目	現況地目	地　積	所 有 者
前橋市六供町五丁目	149-24-2			79.30　㎡	

点　名	X 座標	Y 座標	辺　長	方 向 角	測　角	DX	倍 積（Y×DX）
149-225	41094.496	-67812.530	4.674	87-50-32	90-58-42	-16.706	1132876.126180
149-105	41094.672	-67807.859	16.993	356-53-47	89-03-15	17.144	-1162497.934696
149-111	41111.640	-67808.779	4.683	266-47-35	89-53-48	16.706	-1132813.461974
149-226	41111.378	-67813.455	16.907	176-51-50	90-04-15	-17.144	1162593.872520
						倍面積	158.602030
						面　積	79.3010150

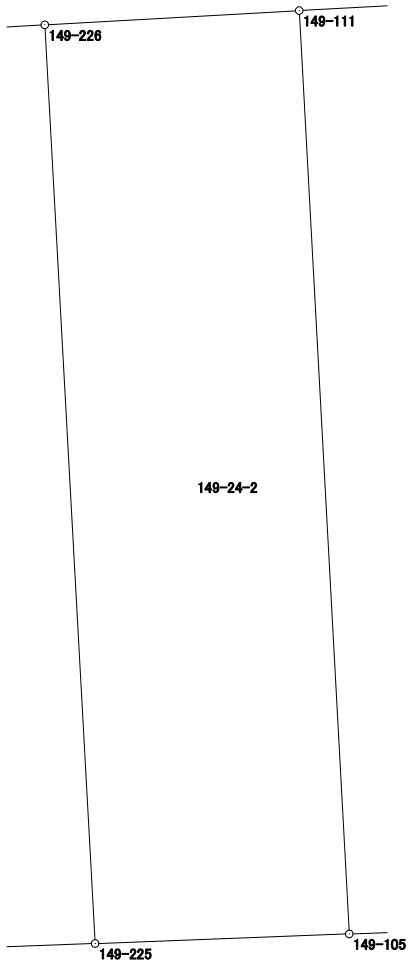

面積計算書（座標法）

世界測地系（測地成果2011）

所　在	地　番	公簿地目	現況地目	地　積	所 有 者
前橋市六供町五丁目	149-24-3			185.79　㎡	

点　名	X 座標	Y 座標	辺　長	方 向 角	測　角	DX	倍 積（Y×DX）
149-94	41123.512	-67820.277	10.520	176-54-38	90-09-46	-11.348	769624.503396
149-231	41113.007	-67819.710	1.977	176-53-50	179-59-12	-12.479	846322.161090
149-108	41111.033	-67819.603	0.907	86-46-41	89-52-51	-1.923	130417.096569
149-224	41111.084	-67818.697	5.250	86-47-24	180-00-43	0.345	-23397.450465
149-226	41111.378	-67813.455	4.683	86-47-35	180-00-11	0.556	-37704.280980
149-111	41111.640	-67808.779	4.020	86-50-04	180-02-29	0.484	-32819.449036
149-112	41111.862	-67804.765	1.704	356-50-13	90-00-09	1.923	-130388.563095
149-114	41113.563	-67804.859	3.881	356-54-46	180-04-33	5.576	-378079.893784
149-229	41117.438	-67805.068	6.927	356-54-48	180-00-02	10.792	-731752.293856
149-90	41124.355	-67805.441	14.860	266-44-52	89-50-04	6.074	-411850.248634
						倍面積	371.581205
						面　積	185.7906025

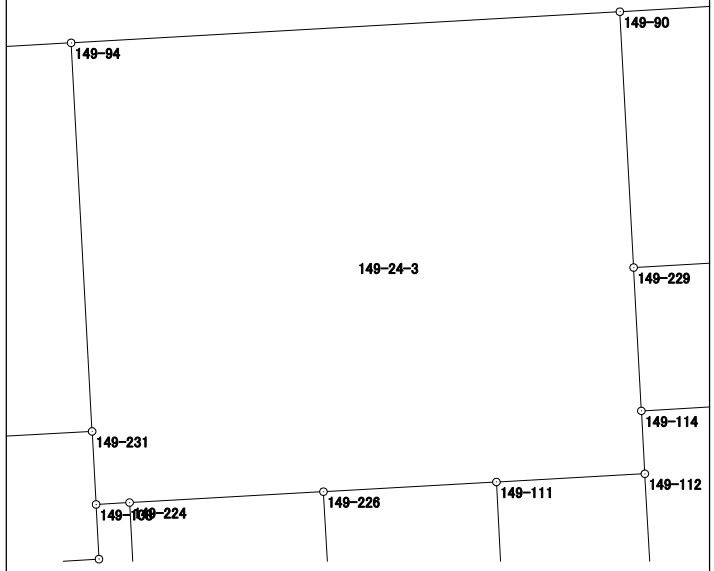

面積計算書（座標法）

世界測地系（測地成果2011）

所　在	地　番	公簿地目	現況地目	地　積	所 有 者
前橋市六供町五丁目	149-25			15.27　㎡	

点　名	X 座標	Y 座標	辺　長	方 向 角	測　角	DX	倍 積（Y×DX）
149-96	41109.554	-67819.526	15.313	176-50-53	179-49-42	-16.769	1137265.631494
149-93	41094.264	-67818.684	0.907	87-51-03	91-00-10	-15.256	1034641.843104
149-223	41094.298	-67817.778	16.811	356-51-59	89-00-56	16.820	-1140695.025960
149-224	41111.084	-67818.697	0.907	266-46-41	89-54-42	16.735	-1134945.894295
149-108	41111.033	-67819.603	1.481	177-01-11	90-14-30	-1.530	103763.992590
						倍面積	30.546933
						面　積	15.2734665

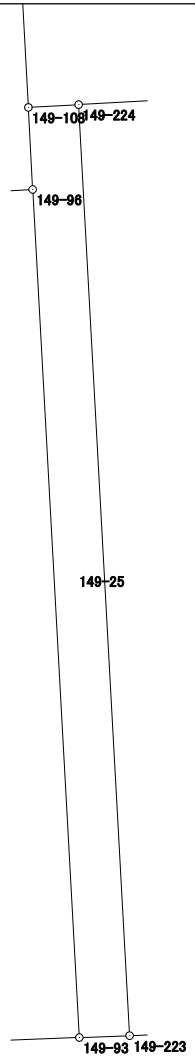

面積計算書（座標法）

世界測地系（測地成果2011）

所　在	地　番	公簿地目	現況地目	地　積	所 有 者
前橋市六供町五丁目	149-保-1			116.00　㎡	

点　名	X 座標	Y 座標	辺　長	方 向 角	測　角	DX	倍 積（Y×DX）
149-74	41135.824	-67719.564	26.258	3-36-41	89-58-39	25.926	-1755697.416264
149-75	41162.030	-67717.910	4.419	273-35-39	89-58-58	26.483	-1793373.410530
149-201	41162.307	-67722.320	26.255	183-36-35	90-00-56	-25.926	1755768.868320
149-202	41136.104	-67723.973	4.418	93-38-02	90-01-27	-26.483	1793533.976959
						倍面積	232.018485
						面　積	116.0092425

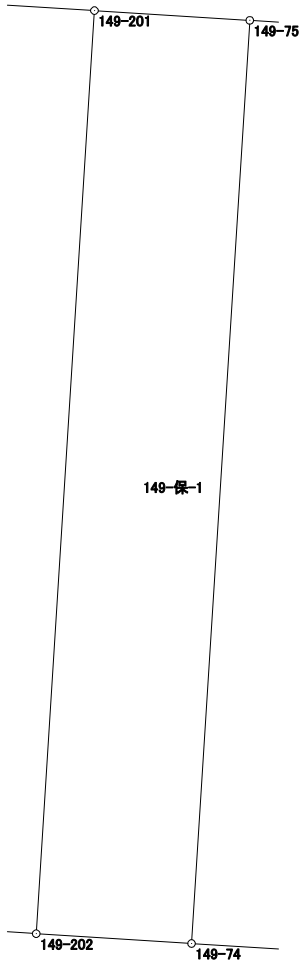

面積計算書（座標法）

世界測地系（測地成果2011）

所　在	地　番	公簿地目	現況地目	地　積	所 有 者
前橋市六供町五丁目	149-保-2			103.00　㎡	

点　名	X 座標	Y 座標	辺　長	方 向 角	測　角	DX	倍 積（Y×DX）
149-70	41137.980	-67753.884	26.257	3-34-44	89-57-15	25.958	-1758755.320872
149-71	41164.186	-67752.245	3.924	273-34-48	90-00-04	26.451	-1792114.632495
149-209	41164.431	-67756.161	26.254	183-34-37	89-59-49	-25.958	1758814.427238
149-210	41138.228	-67757.799	3.923	93-37-29	90-02-52	-26.451	1792261.541349
						倍面積	206.015220
						面　積	103.0076100

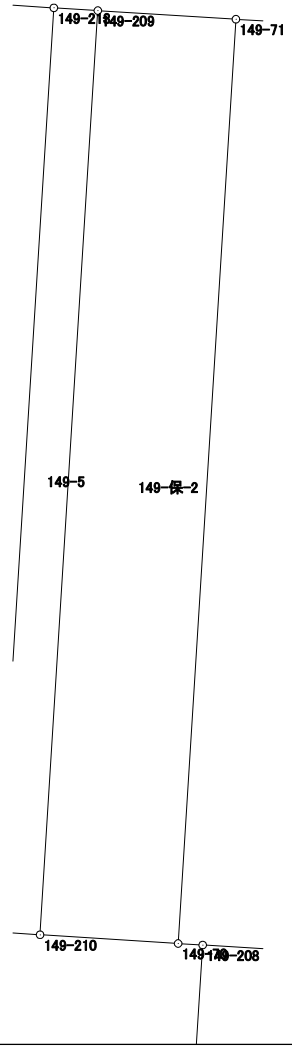

面積計算書（座標法）

世界測地系（測地成果2011）

所　在	地　番	公簿地目	現況地目	地　積	所 有 者
前橋市六供町五丁目	149-保-3			81.00　㎡	

点　名	X 座標	Y 座標	辺　長	方 向 角	測　角	DX	倍 積（Y×DX）
149-114	41113.563	-67804.859	1.704	176-50-13	90-06-17	-2.670	181038.973530
149-112	41111.862	-67804.765	3.062	176-53-30	180-03-17	-4.758	322615.071870
149-227	41108.805	-67804.599	16.999	86-44-08	89-50-38	-2.089	141643.807311
149-228	41109.773	-67787.628	4.766	356-52-22	90-08-14	5.727	-388219.745556
149-113	41114.532	-67787.888	16.999	266-43-56	89-51-34	3.790	-256916.095520
						倍面積	162.011635
						面　積	81.0058175

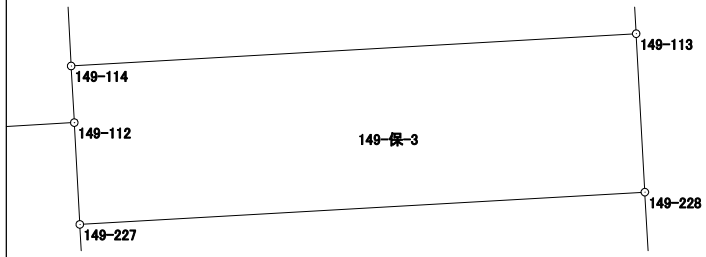

面積計算書（座標法）

世界測地系（測地成果2011）

所　在	地　番	公簿地目	現況地目	地　積	所 有 者
前橋市六供町五丁目	149-保-4			49.00　㎡	

点　名	X 座標	Y 座標	辺　長	方 向 角	測　角	DX	倍 積（Y×DX）
149-96	41109.554	-67819.526	1.481	357-01-11	90-11-40	1.760	-119362.365760
149-108	41111.033	-67819.603	1.977	356-53-50	179-52-39	3.453	-234181.089159
149-231	41113.007	-67819.710	14.174	266-49-30	89-55-40	1.189	-80637.635190
149-232	41112.222	-67833.862	3.457	176-52-58	90-03-28	-4.237	287412.073294
149-95	41108.770	-67833.674	9.096	86-49-48	89-56-50	-2.949	200041.504626
149-233	41109.273	-67824.592	5.074	86-49-31	179-59-43	0.784	-53174.480128
						倍面積	98.007683
						面　積	49.0038415

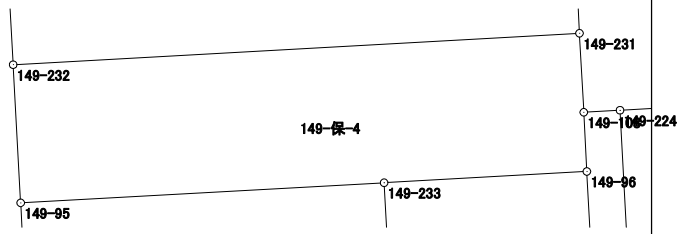

面積計算書（座標法）

世界測地系（測地成果2011）

所　在	地　番	公簿地目	現況地目	地　積	所 有 者
前橋市六供町五丁目	149-保-5			41.00　㎡	

点　名	X 座標	Y 座標	辺　長	方 向 角	測　角	DX	倍 積（Y×DX）
149-95	41108.770	-67833.674	4.508	176-53-04	90-03-16	-5.004	339439.704696
149-235	41104.269	-67833.429	9.098	86-49-28	89-56-24	-3.997	271130.215713
149-236	41104.773	-67824.345	4.507	356-51-30	90-02-02	5.004	-339393.022380
149-233	41109.273	-67824.592	9.096	266-49-48	89-58-18	3.997	-271094.894224
						倍面積	82.003805
						面　積	41.0019025

面積計算書（座標法）

世界測地系（測地成果2011）

所　在	地　番	公簿地目	現況地目	地　積	所 有 者
前橋市六供町五丁目	149-保-6			39.00　㎡	

点　名	X 座標	Y 座標	辺　長	方 向 角	測　角	DX	倍 積（Y×DX）
149-84	41138.987	-67769.751	14.835	183-38-40	90-00-10	-14.638	992013.615138
149-67	41124.182	-67770.694	2.629	93-37-11	89-58-31	-14.971	1014595.059874
149-205	41124.016	-67768.070	14.834	3-38-41	90-01-30	14.638	-991989.008660
149-206	41138.820	-67767.127	2.629	273-38-30	89-59-49	14.971	-1014541.658317
						倍面積	78.008035
						面　積	39.0040175

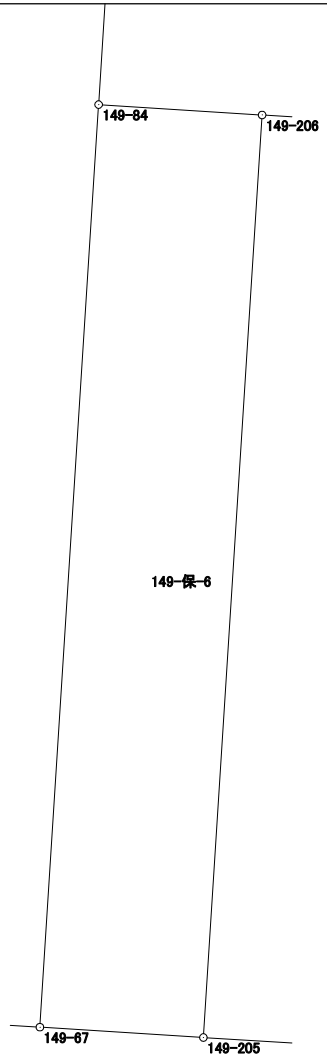

面積計算書（座標法）

世界測地系（測地成果2011）

所　在	地　番	公簿地目	現況地目	地　積	所 有 者
前橋市六供町五丁目	149-保-7			41.00　㎡	

点　名	X 座標	Y 座標	辺　長	方 向 角	測　角	DX	倍 積（Y×DX）
149-79	41121.746	-67731.925	2.765	93-37-46	90-03-42	-14.978	1014488.772650
149-211	41121.571	-67729.166	14.832	3-34-04	89-56-18	14.628	-990742.240248
149-212	41136.374	-67728.243	2.765	273-37-46	90-03-42	14.978	-1014433.623654
149-78	41136.549	-67731.002	14.832	183-34-04	89-56-18	-14.628	990769.097256
						倍面積	82.006004
						面　積	41.0030020

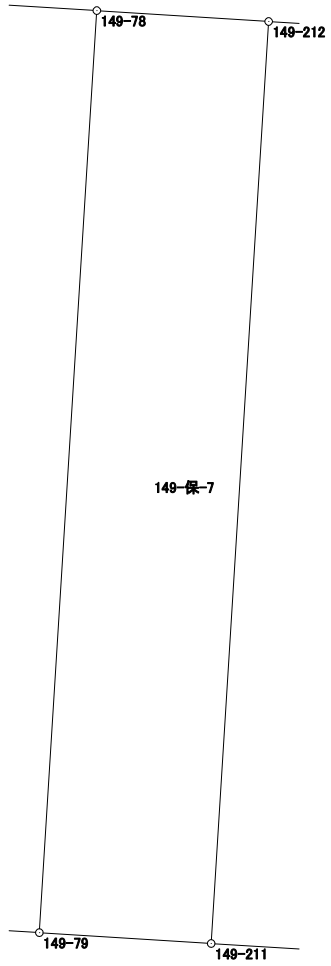

面積計算書（座標法）

世界測地系（測地成果2011）

所　在	地　番	公簿地目	現況地目	地　積	所 有 者
前橋市六供町五丁目	149-保-8			44.00　㎡	

点　名	X 座標	Y 座標	辺　長	方 向 角	測　角	DX	倍 積（Y×DX）
149-217	41122.591	-67745.497	2.966	93-33-25	89-53-11	-14.993	1015708.236521
149-219	41122.407	-67742.537	14.837	3-40-16	90-06-51	14.623	-990599.118551
149-220	41137.214	-67741.587	2.966	273-35-44	89-55-28	14.993	-1015649.613891
149-218	41137.400	-67744.547	14.839	183-40-14	90-04-30	-14.623	990628.510781
						倍面積	88.014860
						面　積	44.0074300

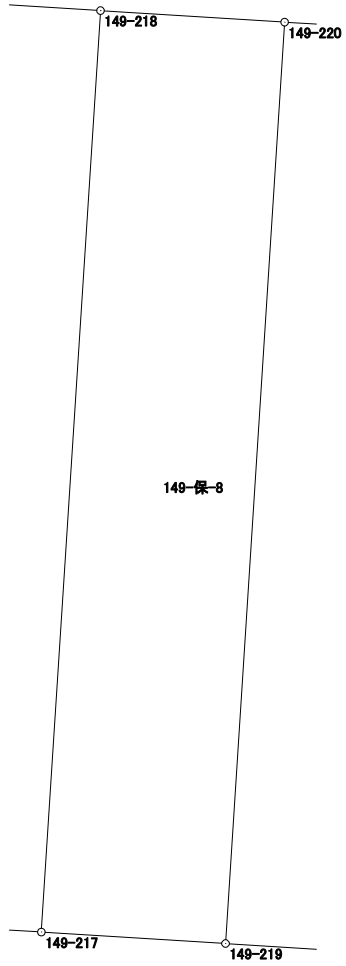

面積計算書（座標法）

世界測地系（測地成果2011）

所　在	地　番	公簿地目	現況地目	地　積	所 有 者
前橋市六供町五丁目	149-保-9			10.00　㎡	
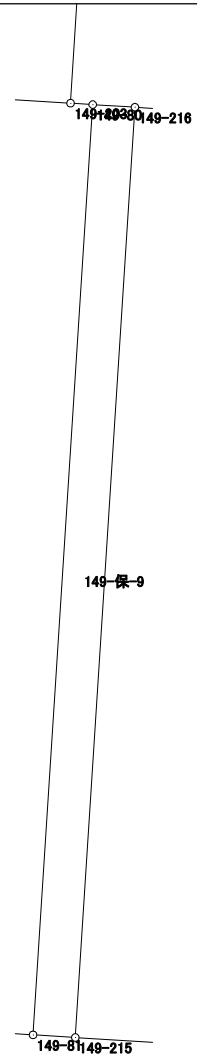
点　名	X 座標	Y 座標	辺　長	方 向 角	測　角	DX	倍 積（Y×DX）
149-80	41137.595	-67747.649	14.841	183-40-12	90-05-37	-14.769	1000565.028081
149-81	41122.784	-67748.599	0.674	93-34-16	89-54-04	-14.853	1006269.940947
149-215	41122.742	-67747.926	14.841	3-39-58	90-05-42	14.769	-1000569.119094
149-216	41137.553	-67746.977	0.673	273-34-35	89-54-37	14.853	-1006245.849381
						倍面積	20.000553
						面　積	10.0002765