１５０－１街区　画地出来形確認図　(6710.26㎡)

S=1/500

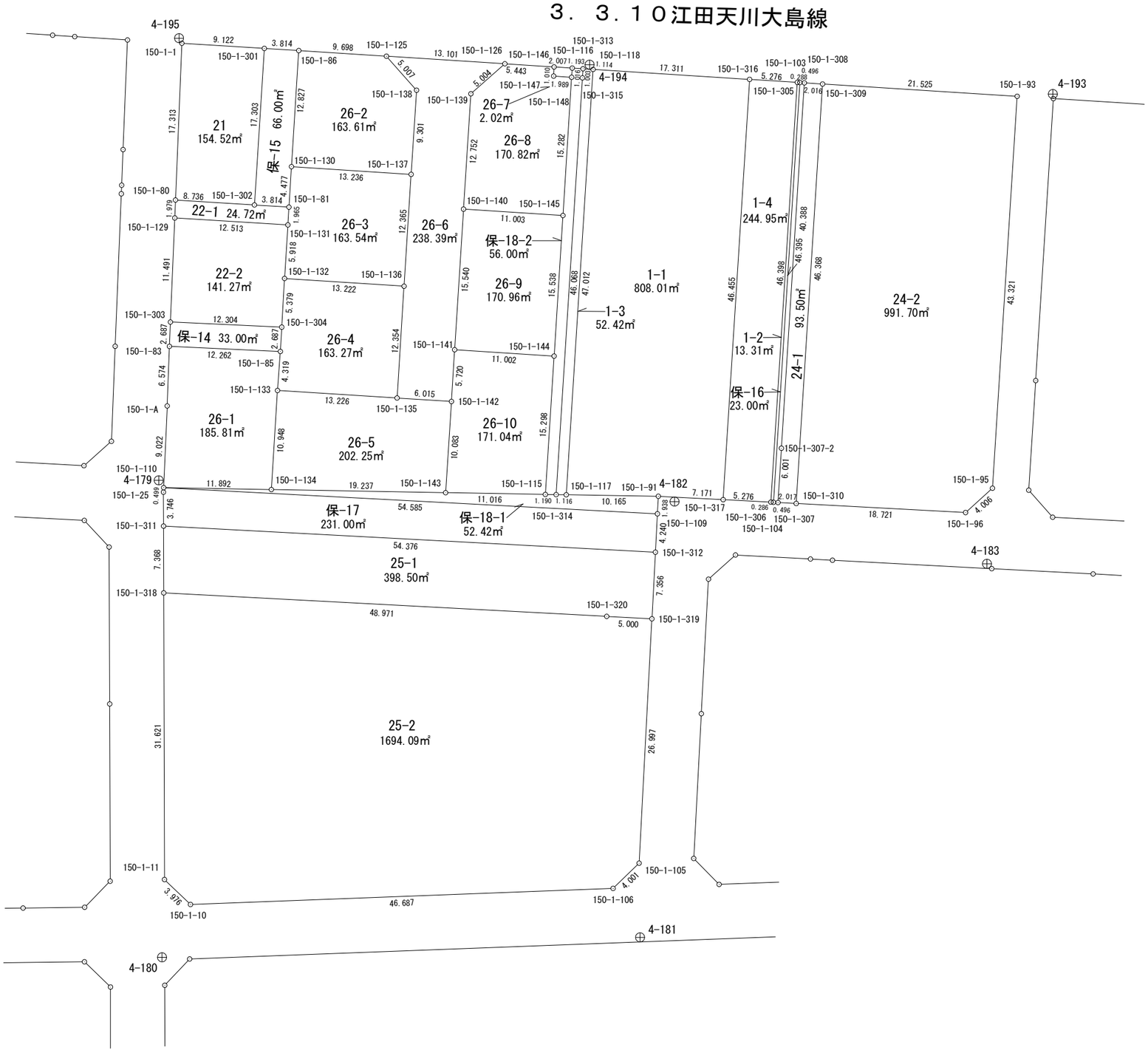

面積計算書（座標法）

世界測地系（測地成果2011）

所　在	地　番	公簿地目	現況地目	地　積	所 有 者
前橋市六供町三丁目	150-1-1-1			808.01　㎡	

点　名	X 座標	Y 座標	辺　長	方 向 角	測　角	DX	倍 積（Y×DX）
150-1-118	41178.572	-67980.694	47.012	183-36-49	89-59-25	-45.825	3115215.302550
150-1-117	41131.653	-67983.657	10.165	90-55-48	87-18-59	-47.084	3200942.506188
150-1-91	41131.488	-67973.493	7.171	92-59-23	182-03-35	-0.539	36637.712727
150-1-317	41131.114	-67966.332	46.455	3-35-47	90-36-24	45.990	-3125771.608680
150-1-316	41177.478	-67963.418	17.311	273-37-24	90-01-37	47.458	-3225407.891444
						倍面積	1616.021341
						面　積	808.0106705

面積計算書（座標法）

世界測地系（測地成果2011）

所　在	地　番	公簿地目	現況地目	地　積	所 有 者
前橋市六供町三丁目	150-1-1-2			13.31　㎡	

点　名	X 座標	Y 座標	辺　長	方 向 角	測　角	DX	倍 積（Y×DX）
150-1-305	41177.146	-67958.152	46.398	183-35-49	90-00-29	-46.289	3145714.897928
150-1-306	41130.839	-67961.063	0.286	93-00-08	89-24-19	-46.322	3148092.360286
150-1-104	41130.824	-67960.777	46.395	3-35-55	90-35-47	46.289	-3145836.406553
150-1-103	41177.128	-67957.865	0.288	273-35-20	89-59-25	46.322	-3147944.222530
						倍面積	26.629131
						面　積	13.3145655

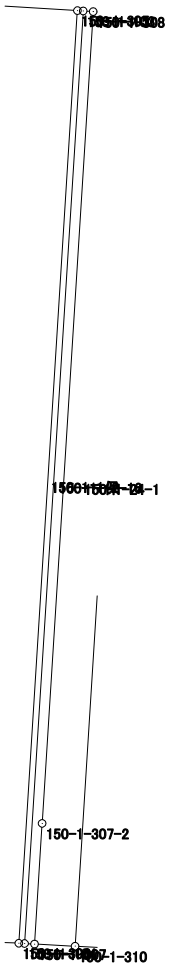

面積計算書（座標法）

世界測地系（測地成果2011）

所　在	地　番	公簿地目	現況地目	地　積	所 有 者
前橋市六供町三丁目	150-1-1-3			52.42　㎡	

点　名	X 座標	Y 座標	辺　長	方 向 角	測　角	DX	倍 積（Y×DX）
150-1-313	41178.646	-67981.806	1.003	183-36-05	89-47-39	-0.927	63019.134162
150-1-315	41177.645	-67981.869	46.068	183-36-51	180-00-46	-46.977	3193584.260013
150-1-314	41131.669	-67984.773	1.116	90-49-17	87-12-26	-45.992	3126755.679816
150-1-117	41131.653	-67983.657	47.012	3-36-49	92-47-32	46.903	-3188637.464271
150-1-118	41178.572	-67980.694	1.114	273-48-26	90-11-37	46.993	-3194616.753142
						倍面積	104.856578
						面　積	52.4282890

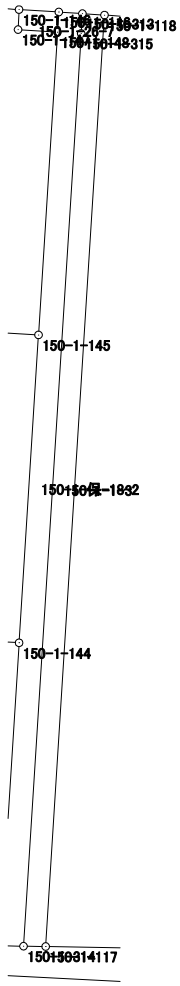

面積計算書（座標法）

世界測地系（測地成果2011）

所　在	地　番	公簿地目	現況地目	地　積	所 有 者
前橋市六供町三丁目	150-1-1-4			244.95　㎡	

点　名	X 座標	Y 座標	辺　長	方 向 角	測　角	DX	倍 積（Y×DX）
150-1-316	41177.478	-67963.418	46.455	183-35-47	89-59-20	-46.032	3128492.057376
150-1-317	41131.114	-67966.332	5.276	92-59-16	89-23-29	-46.639	3169881.758148
150-1-306	41130.839	-67961.063	46.398	3-35-49	90-36-33	46.032	-3128383.652016
150-1-305	41177.146	-67958.152	5.276	273-36-27	90-00-38	46.639	-3169500.251128
						倍面積	489.912380
						面　積	244.9561900

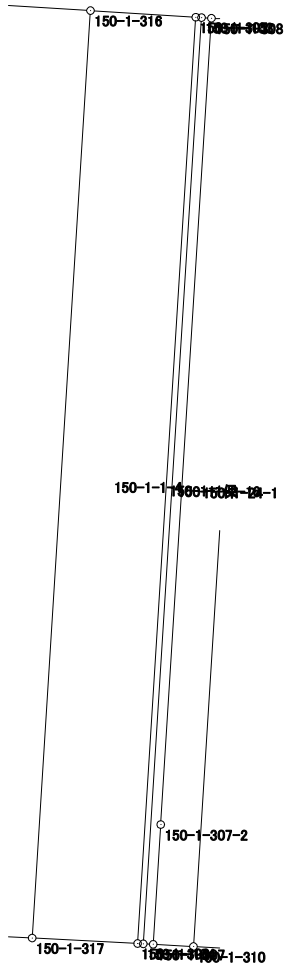

面積計算書（座標法）

世界測地系（測地成果2011）

所　在	地　番	公簿地目	現況地目	地　積	所 有 者
前橋市六供町三丁目	150-1-21			154.52　㎡	

点　名	X 座標	Y 座標	辺　長	方 向 角	測　角	DX	倍 積（Y×DX）
150-1-302	41163.624	-68018.079	17.303	3-36-18	90-02-05	16.725	-1137602.371275
150-1-301	41180.893	-68016.991	9.122	273-36-28	90-00-10	17.843	-1213627.170413
150-1-1	41181.467	-68026.095	17.313	182-19-38	88-43-10	-16.725	1137736.438875
150-1-80	41164.168	-68026.798	8.736	93-34-13	91-14-35	-17.843	1213802.156714
						倍面積	309.053901
						面　積	154.5269505



面積計算書（座標法）

世界測地系（測地成果2011）

所　在	地　番	公簿地目	現況地目	地　積	所 有 者
前橋市六供町三丁目	150-1-22-1			24.72　㎡	

点　名	X 座標	Y 座標	辺　長	方 向 角	測　角	DX	倍 積（Y×DX）
150-1-129	41162.190	-68026.875	12.513	93-30-52	91-17-07	-2.745	186733.771875
150-1-131	41161.423	-68014.386	1.965	3-19-31	89-48-39	1.195	-81277.191270
150-1-81	41163.385	-68014.272	3.814	273-35-32	90-16-01	2.201	-149699.412672
150-1-302	41163.624	-68018.079	8.736	273-34-13	179-58-41	0.783	-53258.155857
150-1-80	41164.168	-68026.798	1.979	182-13-45	88-39-32	-1.434	97550.428332
						倍面積	49.440408
						面　積	24.7202040

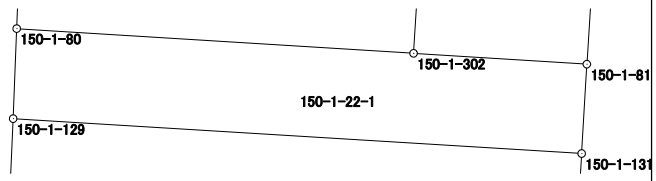

面積計算書（座標法）

世界測地系（測地成果2011）

所　在	地　番	公簿地目	現況地目	地　積	所 有 者
前橋市六供町三丁目	150-1-22-2			141.27　㎡	

点　名	X 座標	Y 座標	辺　長	方 向 角	測　角	DX	倍 積（Y×DX）
150-1-303	41150.709	-68027.354	12.304	92-37-05	90-13-44	-12.043	819253.424222
150-1-304	41150.147	-68015.063	5.379	3-15-41	90-38-36	4.808	-327016.422904
150-1-132	41155.517	-68014.757	5.918	3-35-40	180-19-59	11.276	-766934.399932
150-1-131	41161.423	-68014.386	12.513	273-30-52	89-55-12	6.673	-453859.997778
150-1-129	41162.190	-68026.875	11.491	182-23-21	88-52-29	-10.714	728839.938750
						倍面積	282.542358
						面　積	141.2711790

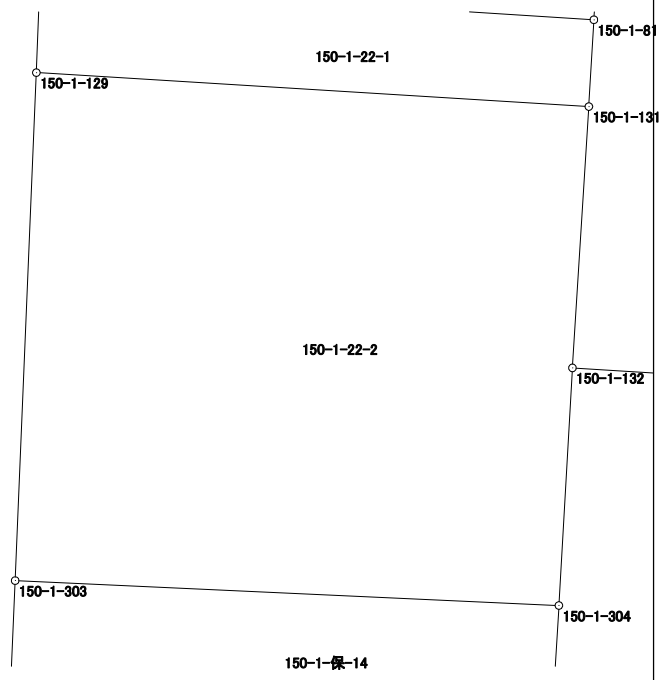

面積計算書（座標法）

世界測地系（測地成果2011）

所　在	地　番	公簿地目	現況地目	地　積	所 有 者
前橋市六供町三丁目	150-1-24-1			93.50　㎡	

点　名	X 座標	Y 座標	辺　長	方 向 角	測　角	DX	倍 積（Y×DX）
150-1-310	41130.692	-67958.268	46.368	3-35-53	90-33-25	46.170	-3137633.233560
150-1-309	41176.969	-67955.358	2.016	273-36-42	90-00-49	46.404	-3153400.432632
150-1-308	41177.096	-67957.370	40.388	183-35-55	89-59-13	-40.181	2730595.083970
150-1-307-2	41136.788	-67959.905	6.001	183-36-07	180-00-12	-46.297	3146339.721785
150-1-307	41130.799	-67960.282	2.017	93-02-28	89-26-21	-6.096	414285.879072
						倍面積	187.018635
						面　積	93.5093175

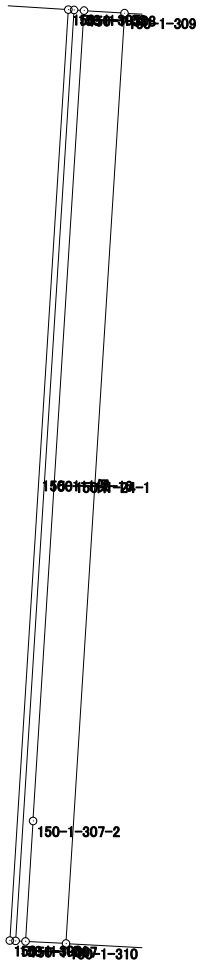

面積計算書（座標法）

世界測地系（測地成果2011）

所　在	地　番	公簿地目	現況地目	地　積	所 有 者
前橋市六供町三丁目	150-1-24-2			991.70　㎡	

点　名	X 座標	Y 座標	辺　長	方 向 角	測　角	DX	倍 積（Y×DX）
150-1-309	41176.969	-67955.358	46.368	183-35-53	89-59-20	-44.922	3052690.592076
150-1-310	41130.692	-67958.268	18.721	93-03-21	89-27-28	-47.275	3212727.119700
150-1-96	41129.694	-67939.574	4.006	47-54-50	134-51-29	1.687	-114614.061338
150-1-95	41132.379	-67936.601	43.321	3-36-23	135-41-33	45.920	-3119648.717920
150-1-93	41175.614	-67933.876	21.525	273-36-33	90-00-10	44.590	-3029171.530840
						倍面積	1983.401678
						面　積	991.7008390

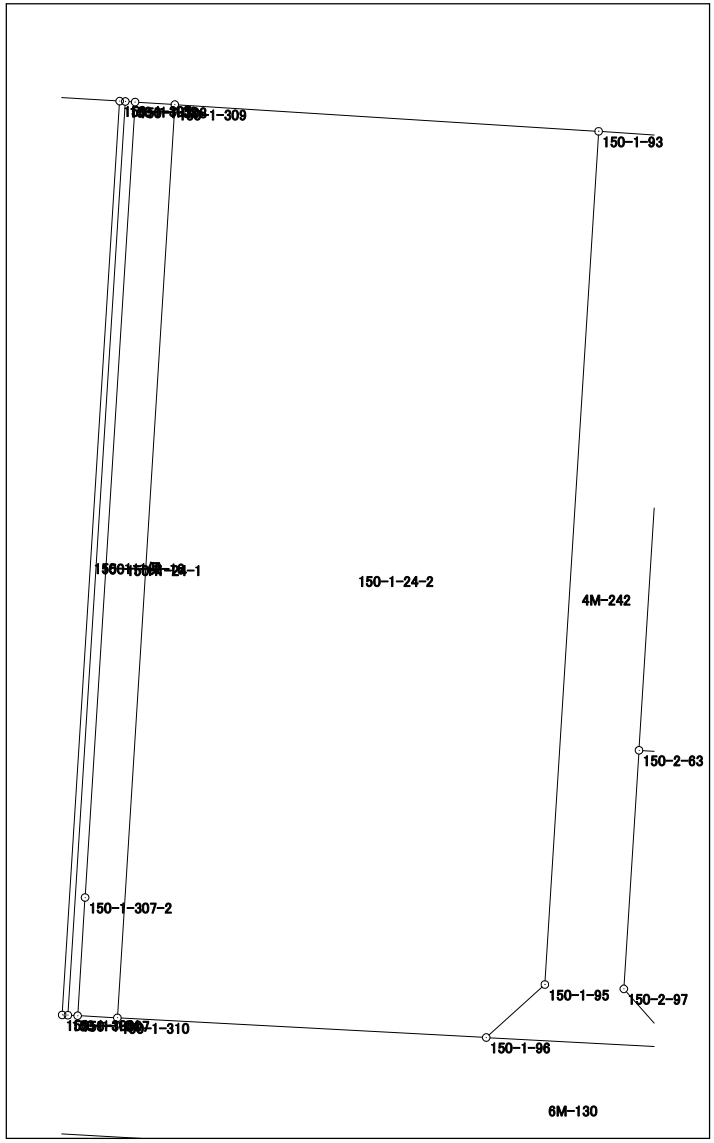

面積計算書（座標法）

世界測地系（測地成果2011）

所　在	地　番	公簿地目	現況地目	地　積	所 有 者
前橋市六供町三丁目	150-1-25-1			398.50　㎡	

点　名	X 座標	Y 座標	辺　長	方 向 角	測　角	DX	倍 積（Y×DX）
150-1-311	41128.197	-68028.114	7.368	179-50-40	86-48-38	-4.490	305446.231860
150-1-318	41120.829	-68028.094	48.971	93-01-58	93-11-18	-9.959	677491.788146
150-1-320	41118.238	-67979.192	5.000	93-02-17	180-00-19	-2.856	194148.572352
150-1-319	41117.973	-67974.199	7.356	3-00-00	89-57-43	7.081	-481325.303119
150-1-312	41125.319	-67973.814	54.376	273-02-02	90-02-02	10.224	-694964.274336
						倍面積	797.014903
						面　積	398.5074515

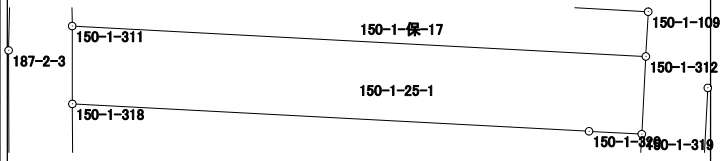

面積計算書（座標法）

世界測地系（測地成果2011）

所　在	地　番	公簿地目	現況地目	地　積	所 有 者
前橋市六供町三丁目	150-1-25-2			1694.09　㎡	

点　名	X 座標	Y 座標	辺　長	方 向 角	測　角	DX	倍 積（Y×DX）
150-1-318	41120.829	-68028.094	31.621	179-50-46	86-48-48	-29.030	1974855.568820
150-1-11	41089.208	-68028.009	3.976	133-48-27	133-57-41	-34.373	2338326.753357
150-1-10	41086.456	-68025.140	46.687	87-49-25	134-00-58	-0.979	66596.612060
150-1-106	41088.229	-67978.487	4.001	45-54-41	138-05-16	4.557	-309777.965259
150-1-105	41091.013	-67975.613	26.997	3-00-08	137-05-27	29.744	-2021866.633072
150-1-319	41117.973	-67974.199	5.000	273-02-17	90-02-09	27.225	-1850597.567775
150-1-320	41118.238	-67979.192	48.971	273-01-58	179-59-41	2.856	-194148.572352
						倍面積	3388.195779
						面　積	1694.0978895

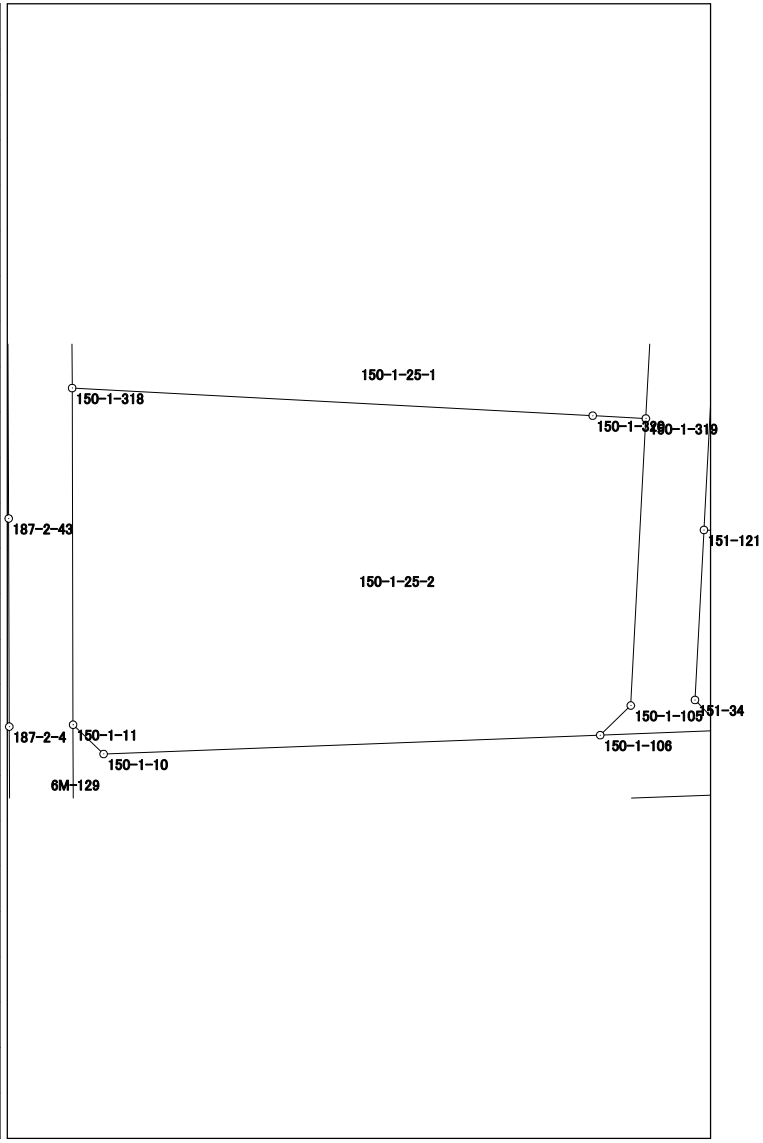

面積計算書（座標法）

世界測地系（測地成果2011）

所　在	地　番	公簿地目	現況地目	地　積	所 有 者
前橋市六供町三丁目	150-1-26-1			185.81　㎡	

点　名	X 座標	Y 座標	辺　長	方 向 角	測　角	DX	倍 積（Y×DX）
150-1-134	41132.230	-68016.211	10.948	3-32-43	92-31-43	10.716	-728861.717076
150-1-133	41143.157	-68015.534	4.319	4-12-34	180-39-51	15.234	-1036148.644956
150-1-85	41147.464	-68015.217	12.262	272-37-03	88-24-29	4.867	-331030.061139
150-1-83	41148.024	-68027.466	6.574	182-06-34	89-29-31	-6.010	408845.070660
150-1-A	41141.454	-68027.708	9.022	182-29-48	180-23-14	-15.583	1060075.773764
150-1-110	41132.441	-68028.101	11.892	91-01-00	88-31-12	-9.224	627491.203624
						倍面積	371.624877
						面　積	185.8124385

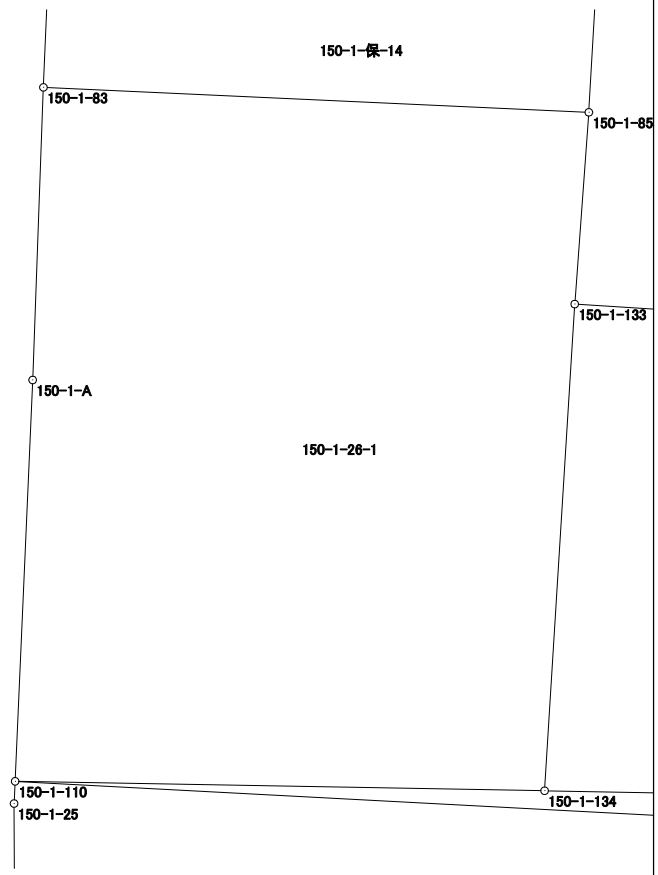

面積計算書（座標法）

世界測地系（測地成果2011）

所　在	地　番	公簿地目	現況地目	地　積	所 有 者
前橋市六供町三丁目	150-1-26-2			163.61　㎡	

点　名	X 座標	Y 座標	辺　長	方 向 角	測　角	DX	倍 積（Y×DX）
150-1-86	41180.655	-68013.184	12.827	183-36-09	89-54-48	-12.178	828264.554752
150-1-130	41167.853	-68013.990	13.236	93-41-26	90-05-17	-13.654	928663.019460
150-1-137	41167.001	-68000.781	9.301	3-40-04	89-58-38	8.430	-573246.583830
150-1-138	41176.283	-68000.186	5.007	318-27-55	134-47-51	13.030	-886042.423580
150-1-125	41180.031	-68003.506	9.698	273-41-21	135-13-26	4.372	-297311.328232
						倍面積	327.238570
						面　積	163.6192850

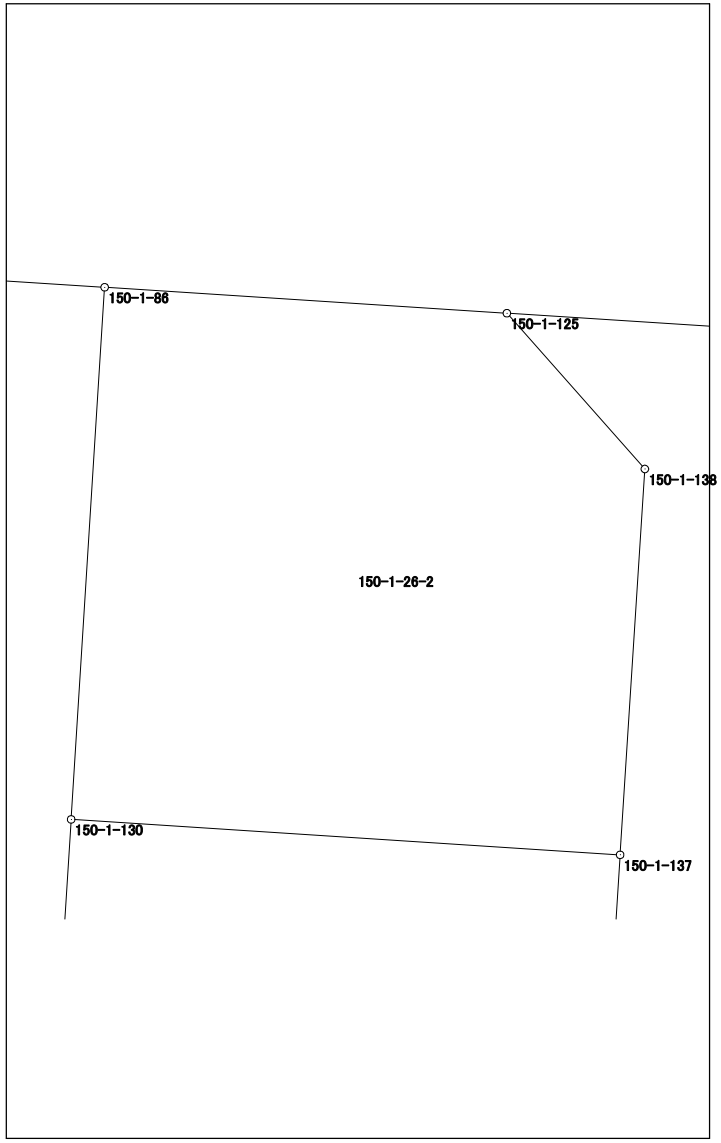

面積計算書（座標法）

世界測地系（測地成果2011）

所　在	地　番	公簿地目	現況地目	地　積	所 有 者
前橋市六供町三丁目	150-1-26-3			163.54　㎡	

点　名	X 座標	Y 座標	辺　長	方 向 角	測　角	DX	倍 積（Y×DX）
150-1-130	41167.853	-68013.990	4.477	183-36-41	89-55-15	-3.616	245938.587840
150-1-81	41163.385	-68014.272	1.965	183-19-31	179-42-50	-6.430	437331.768960
150-1-131	41161.423	-68014.386	5.918	183-35-40	180-16-09	-7.868	535137.189048
150-1-132	41155.517	-68014.757	13.222	93-42-43	90-07-03	-6.762	459915.786834
150-1-136	41154.661	-68001.563	12.365	3-37-34	89-54-51	11.484	-780929.949492
150-1-137	41167.001	-68000.781	13.236	273-41-26	90-03-52	13.192	-897066.302952
						倍面積	327.080238
						面　積	163.5401190

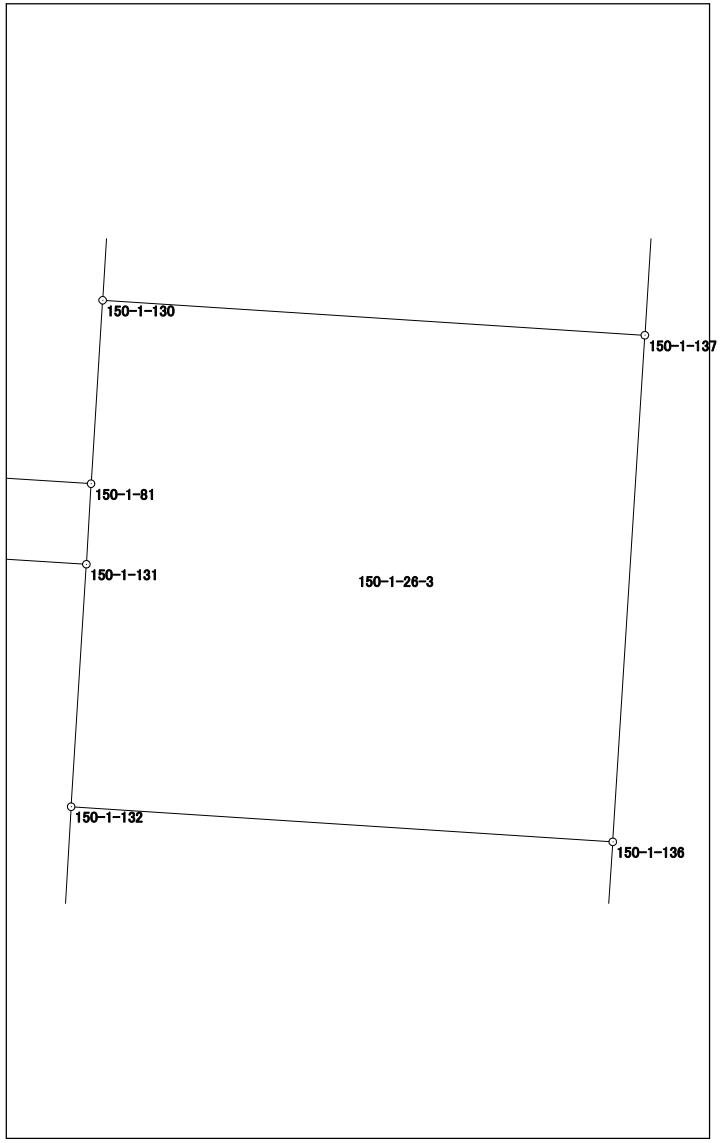

面積計算書（座標法）

世界測地系（測地成果2011）

所　在	地　番	公簿地目	現況地目	地　積	所 有 者
前橋市六供町三丁目	150-1-26-4			163.27　㎡	

点　名	X 座標	Y 座標	辺　長	方 向 角	測　角	DX	倍 積（Y×DX）
150-1-304	41150.147	-68015.063	2.687	183-17-06	180-01-25	-8.053	547725.302339
150-1-85	41147.464	-68015.217	4.319	184-12-34	180-55-28	-6.990	475426.366830
150-1-133	41143.157	-68015.534	13.226	93-34-50	89-22-16	-5.133	349123.736022
150-1-135	41142.331	-68002.334	12.354	3-34-41	89-59-51	11.504	-782298.850336
150-1-136	41154.661	-68001.563	13.222	273-42-43	90-08-02	13.186	-896668.609718
150-1-132	41155.517	-68014.757	5.379	183-15-41	89-32-58	-4.514	307018.613098
						倍面積	326.558235
						面　積	163.2791175

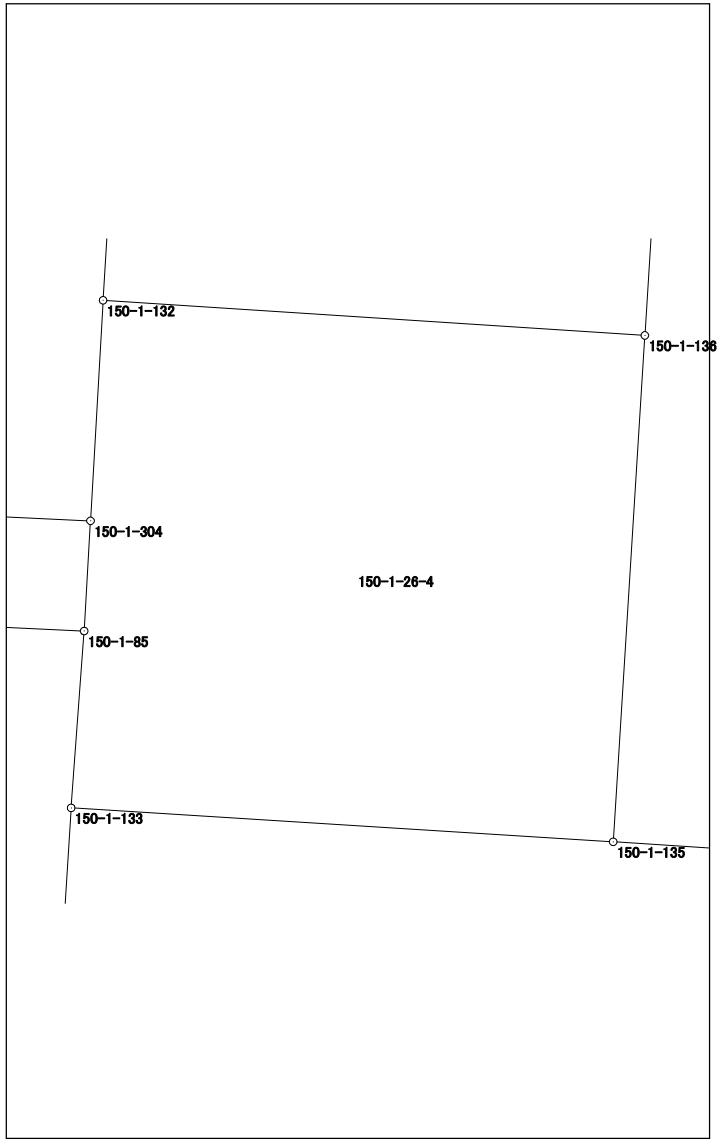

面積計算書（座標法）

世界測地系（測地成果2011）

所　在	地　番	公簿地目	現況地目	地　積	所 有 者
前橋市六供町三丁目	150-1-26-5			202.25　㎡	

点　名	X 座標	Y 座標	辺　長	方 向 角	測　角	DX	倍 積（Y×DX）
150-1-133	41143.157	-68015.534	10.948	183-32-43	89-57-53	-10.101	687024.908934
150-1-134	41132.230	-68016.211	19.237	91-01-39	87-28-56	-11.272	766678.730392
150-1-143	41131.885	-67996.977	10.083	3-40-24	92-38-45	9.717	-660726.625509
150-1-142	41141.947	-67996.331	6.015	273-39-36	89-59-12	10.446	-710289.673626
150-1-135	41142.331	-68002.334	13.226	273-34-50	179-55-14	1.210	-82282.824140
						倍面積	404.516051
						面　積	202.2580255

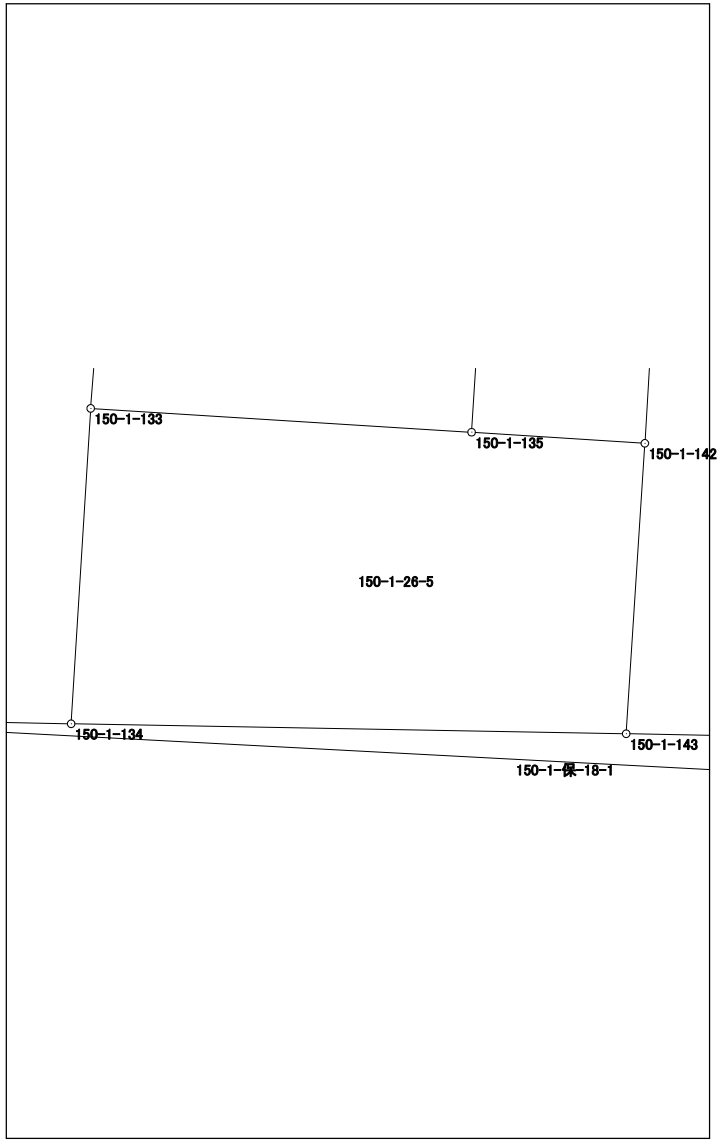

面積計算書（座標法）

世界測地系（測地成果2011）

所　在	地　番	公簿地目	現況地目	地　積	所 有 者
前橋市六供町三丁目	150-1-26-6			238.39　㎡	

点　名	X 座標	Y 座標	辺　長	方 向 角	測　角	DX	倍 積（Y×DX）
150-1-125	41180.031	-68003.506	5.007	138-27-55	44-49-59	-2.918	198434.230508
150-1-138	41176.283	-68000.186	9.301	183-40-04	225-12-09	-13.030	886042.423580
150-1-137	41167.001	-68000.781	12.365	183-37-34	179-57-30	-21.622	1470312.886782
150-1-136	41154.661	-68001.563	12.354	183-34-41	179-57-07	-24.670	1677598.559210
150-1-135	41142.331	-68002.334	6.015	93-39-36	90-04-55	-12.714	864581.674476
150-1-142	41141.947	-67996.331	5.720	3-32-54	89-53-18	5.325	-362080.462575
150-1-141	41147.656	-67995.977	15.540	3-36-43	180-03-49	21.218	-1442738.639986
150-1-140	41163.165	-67994.998	12.752	3-39-35	180-02-52	28.235	-1919838.768530
150-1-139	41175.891	-67994.184	5.004	48-35-20	224-55-45	16.036	-1090354.734624
150-1-126	41179.201	-67990.431	13.101	273-37-56	45-02-36	4.140	-281480.384340
						倍面積	476.784501
						面　積	238.3922505

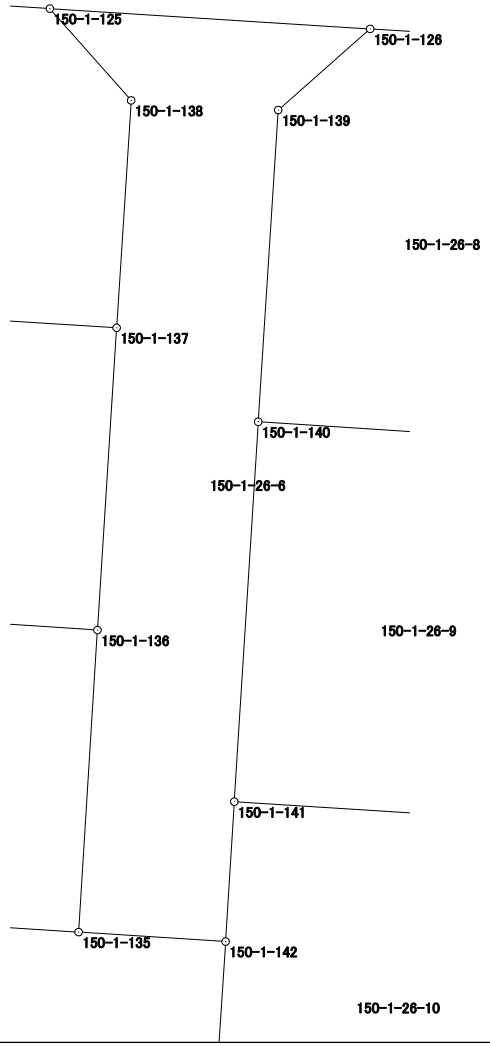

面積計算書（座標法）

世界測地系（測地成果2011）

所　在	地　番	公簿地目	現況地目	地　積	所 有 者
前橋市六供町三丁目	150-1-26-7			2.02　㎡	

点　名	X 座標	Y 座標	辺　長	方 向 角	測　角	DX	倍 積（Y×DX）
150-1-146	41178.849	-67984.999	1.010	182-46-49	89-15-59	-0.886	60234.709114
150-1-147	41177.840	-67985.048	1.989	93-41-22	90-54-33	-1.137	77298.999576
150-1-148	41177.712	-67983.063	1.016	3-46-49	90-05-27	0.886	-60232.993818
150-1-116	41178.726	-67982.996	2.007	273-30-50	89-44-01	1.137	-77296.666452
						倍面積	4.048420
						面　積	2.0242100

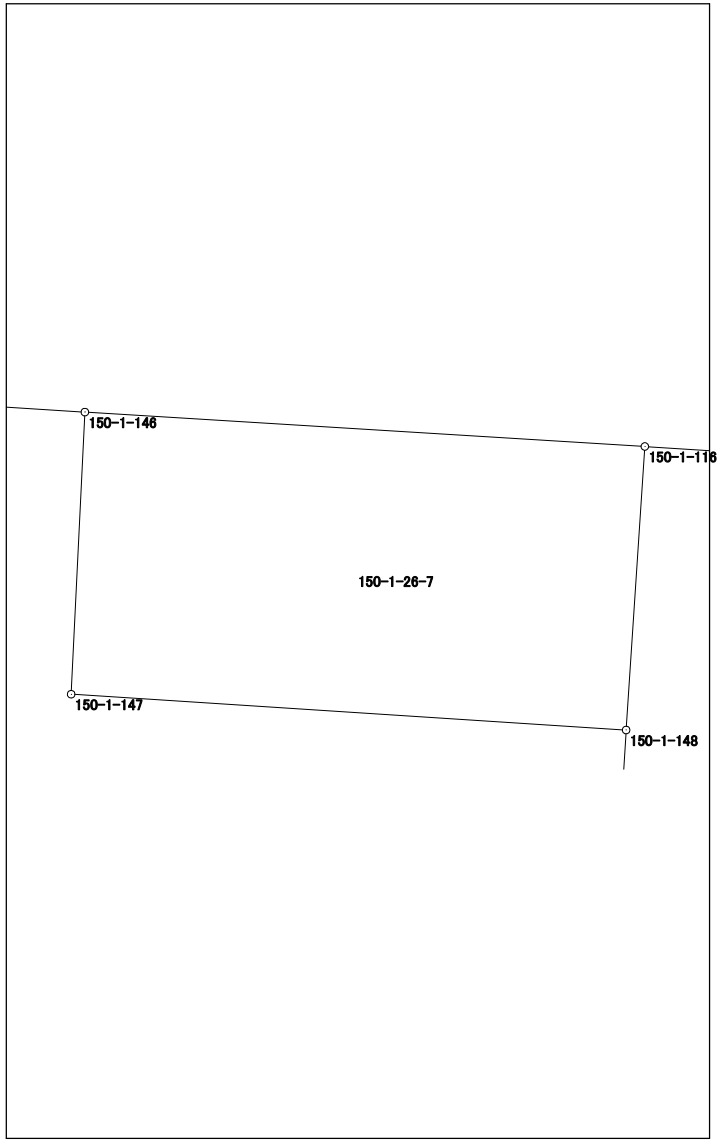

面積計算書（座標法）

世界測地系（測地成果2011）

所　在	地　番	公簿地目	現況地目	地　積	所 有 者
前橋市六供町三丁目	150-1-26-8			170.82　㎡	

点　名	X 座標	Y 座標	辺　長	方 向 角	測　角	DX	倍 積（Y×DX）
150-1-126	41179.201	-67990.431	5.004	228-35-20	134-52-52	-2.958	201115.694898
150-1-139	41175.891	-67994.184	12.752	183-39-35	135-04-15	-16.036	1090354.734624
150-1-140	41163.165	-67994.998	11.003	93-40-26	90-00-51	-13.431	913240.818138
150-1-145	41162.460	-67984.018	15.282	3-34-58	89-54-32	14.547	-988963.509846
150-1-148	41177.712	-67983.063	1.989	273-41-22	90-06-24	15.380	-1045579.508940
150-1-147	41177.840	-67985.048	1.010	2-46-49	269-05-27	1.137	-77298.999576
150-1-146	41178.849	-67984.999	5.443	273-42-28	90-55-39	1.361	-92527.583639
						倍面積	341.645659
						面　積	170.8228295

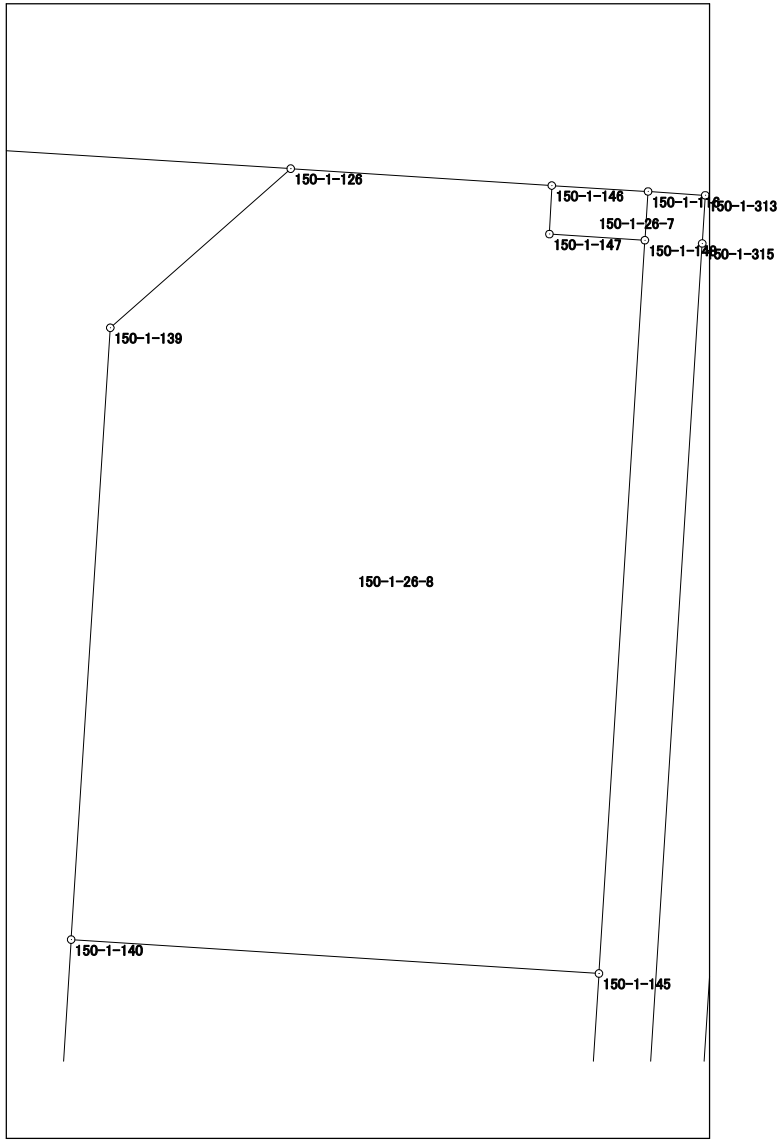

面積計算書（座標法）

世界測地系（測地成果2011）

所　在	地　番	公簿地目	現況地目	地　積	所 有 者
前橋市六供町三丁目	150-1-26-9			170.96　㎡	

点　名	X 座標	Y 座標	辺　長	方 向 角	測　角	DX	倍 積（Y×DX）
150-1-140	41163.165	-67994.998	15.540	183-36-43	89-56-17	-14.804	1006597.950392
150-1-141	41147.656	-67995.977	11.002	93-39-48	90-03-05	-16.212	1102350.779124
150-1-144	41146.953	-67984.997	15.538	3-36-45	89-56-57	14.804	-1006449.895588
150-1-145	41162.460	-67984.018	11.003	273-40-26	90-03-41	16.212	-1102156.899816
						倍面積	341.934112
						面　積	170.9670560

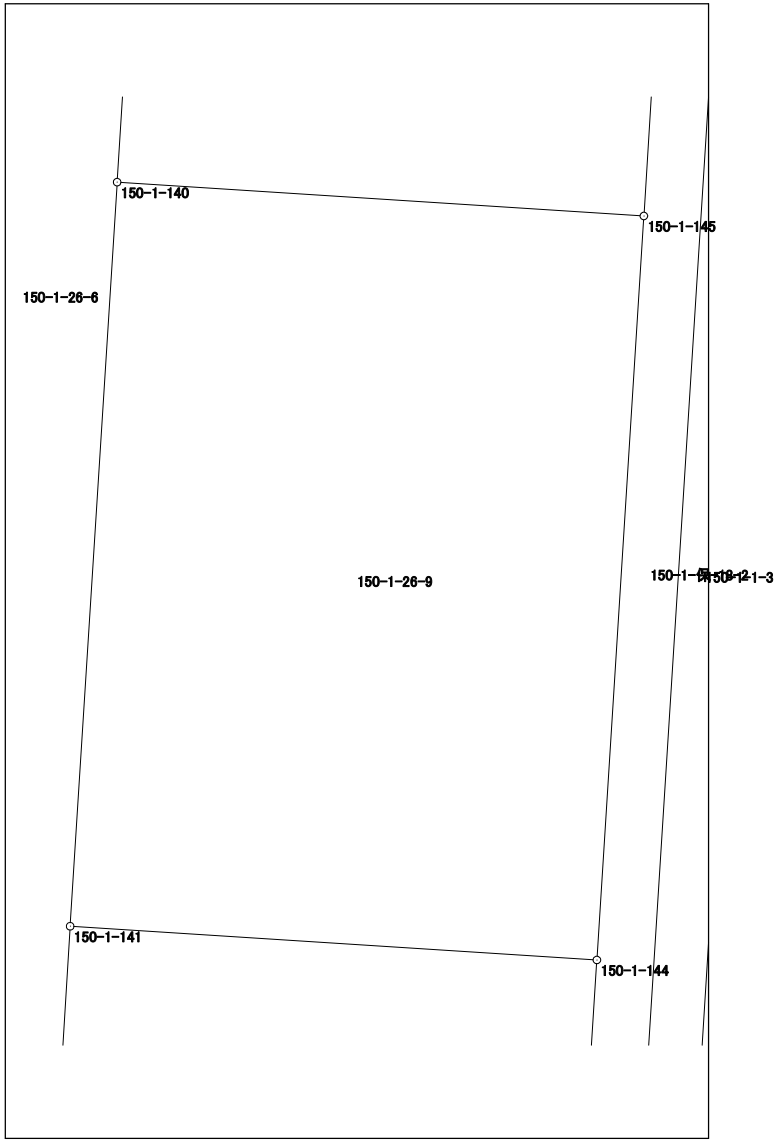

面積計算書（座標法）

世界測地系（測地成果2011）

所　在	地　番	公簿地目	現況地目	地　積	所 有 者
前橋市六供町三丁目	150-1-26-10			171.04　㎡	

点　名	X 座標	Y 座標	辺　長	方 向 角	測　角	DX	倍 積（Y×DX）
150-1-141	41147.656	-67995.977	5.720	183-32-54	89-53-06	-5.006	340387.860862
150-1-142	41141.947	-67996.331	10.083	183-40-24	180-07-30	-15.771	1072370.136201
150-1-143	41131.885	-67996.977	11.016	91-02-06	87-21-42	-10.261	697716.980997
150-1-115	41131.686	-67985.963	15.298	3-37-14	92-35-08	15.068	-1024412.490484
150-1-144	41146.953	-67984.997	11.002	273-39-48	90-02-34	15.970	-1085720.402090
						倍面積	342.085486
						面　積	171.0427430

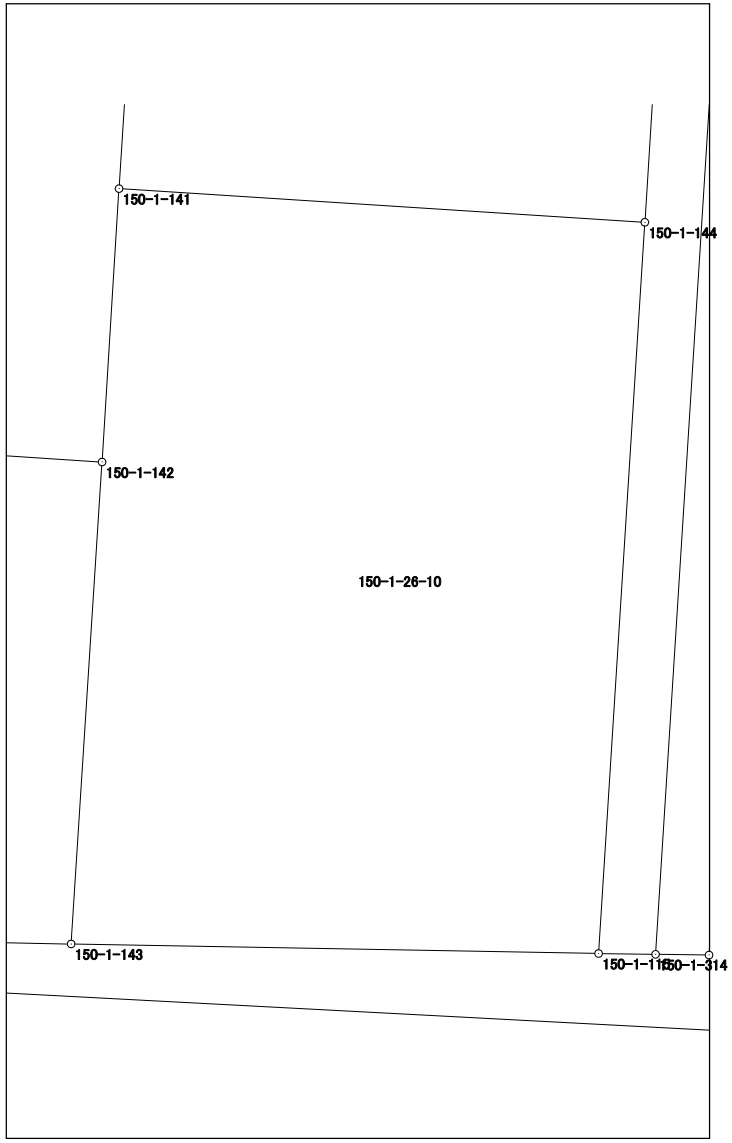

面積計算書（座標法）

世界測地系（測地成果2011）

所　在	地　番	公簿地目	現況地目	地　積	所 有 者
前橋市六供町三丁目	150-1-保-14			33.00　㎡	

点　名	X 座標	Y 座標	辺　長	方 向 角	測　角	DX	倍 積（Y×DX）
150-1-304	41150.147	-68015.063	12.304	272-37-05	89-19-59	3.245	-220708.879435
150-1-303	41150.709	-68027.354	2.687	182-23-19	89-46-14	-2.123	144422.072542
150-1-83	41148.024	-68027.466	12.262	92-37-03	90-13-44	-3.245	220749.127170
150-1-85	41147.464	-68015.217	2.687	3-17-06	90-40-03	2.123	-144396.305691
						倍面積	66.014586
						面　積	33.0072930

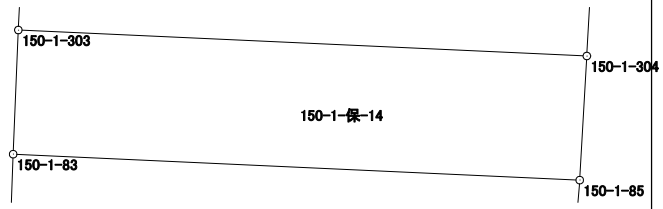

面積計算書（座標法）

世界測地系（測地成果2011）

所　在	地　番	公簿地目	現況地目	地　積	所 有 者
前橋市六供町三丁目	150-1-保-15			66.00　㎡	

点　名	X 座標	Y 座標	辺　長	方 向 角	測　角	DX	倍 積（Y×DX）
150-1-301	41180.893	-68016.991	17.303	183-36-18	90-01-40	-17.031	1158397.373721
150-1-302	41163.624	-68018.079	3.814	93-35-32	89-59-14	-17.508	1190860.527132
150-1-81	41163.385	-68014.272	4.477	3-36-41	90-01-09	4.229	-287632.356288
150-1-130	41167.853	-68013.990	12.827	3-36-09	179-59-28	17.270	-1174601.607300
150-1-86	41180.655	-68013.184	3.814	273-34-38	89-58-29	13.040	-886891.919360
						倍面積	132.017905
						面　積	66.0089525

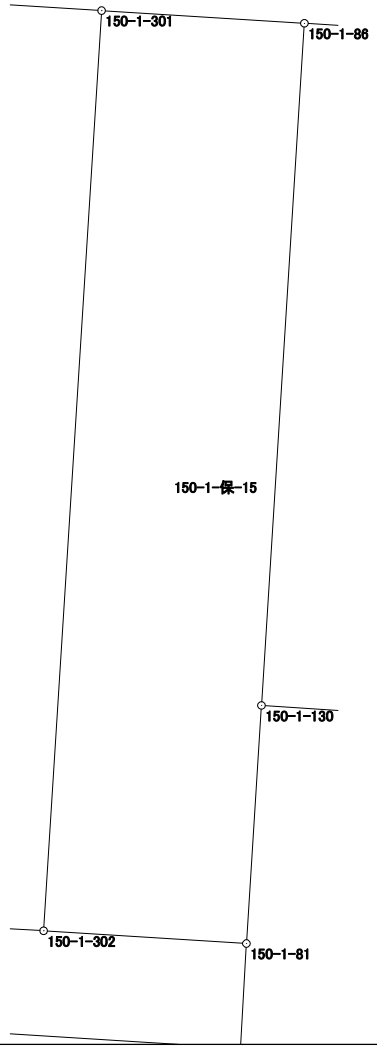

面積計算書（座標法）

世界測地系（測地成果2011）

所　在	地　番	公簿地目	現況地目	地　積	所 有 者
前橋市六供町三丁目	150-1-保-16			23.00　㎡	

点　名	X 座標	Y 座標	辺　長	方 向 角	測　角	DX	倍 積（Y×DX）
150-1-307-2	41136.788	-67959.905	40.388	3-35-55	179-59-48	46.297	-3146339.721785
150-1-308	41177.096	-67957.370	0.496	273-41-56	90-06-01	40.340	-2741400.305800
150-1-103	41177.128	-67957.865	46.395	183-35-55	89-53-59	-46.272	3144546.329280
150-1-104	41130.824	-67960.777	0.496	92-53-29	89-17-34	-46.329	3148554.837633
150-1-307	41130.799	-67960.282	6.001	3-36-07	90-42-38	5.964	-405315.121848
						倍面積	46.017480
						面　積	23.0087400

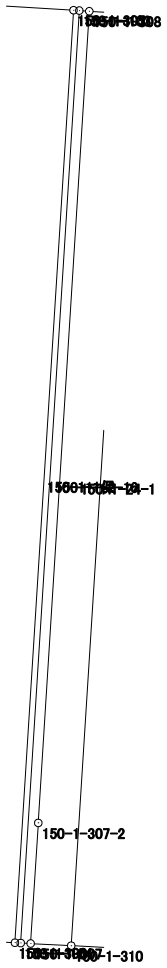

面積計算書（座標法）

世界測地系（測地成果2011）

所　在	地　番	公簿地目	現況地目	地　積	所 有 者
前橋市六供町三丁目	150-1-保-17			231.00　㎡	

点　名	X 座標	Y 座標	辺　長	方 向 角	測　角	DX	倍 積（Y×DX）
150-1-311	41128.197	-68028.114	54.376	93-02-02	93-12-08	-6.624	450618.227136
150-1-312	41125.319	-67973.814	4.240	3-00-05	89-58-03	1.356	-92172.491784
150-1-109	41129.553	-67973.592	54.585	273-01-58	90-01-53	7.122	-484107.922224
150-1-110	41132.441	-68028.101	0.499	182-45-33	89-43-35	2.390	-162587.161390
150-1-25	41131.943	-68028.125	3.746	179-49-54	177-04-21	-4.244	288711.362500
						倍面積	462.014238
						面　積	231.0071190

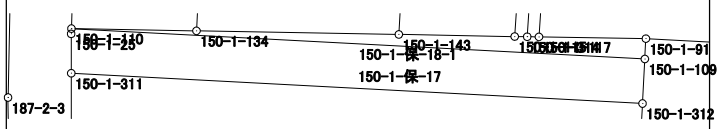

面積計算書（座標法）

世界測地系（測地成果2011）

所　在	地　番	公簿地目	現況地目	地　積	所 有 者
前橋市六供町三丁目	150-1-保-18-1			52.42　㎡	

点　名	X 座標	Y 座標	辺　長	方 向 角	測　角	DX	倍 積（Y×DX）
150-1-110	41132.441	-68028.101	54.585	93-01-58	2-00-58	-2.677	182111.226377
150-1-109	41129.553	-67973.592	1.938	2-55-44	89-53-46	-0.953	64778.833176
150-1-91	41131.488	-67973.493	10.165	270-55-48	88-00-04	2.100	-142744.335300
150-1-117	41131.653	-67983.657	1.116	270-49-17	179-53-29	0.181	-12305.041917
150-1-314	41131.669	-67984.773	1.190	270-49-06	179-59-49	0.033	-2243.497509
150-1-115	41131.686	-67985.963	11.016	271-02-06	180-13-00	0.216	-14684.968008
150-1-143	41131.885	-67996.977	19.237	271-01-39	179-59-33	0.544	-36990.355488
150-1-134	41132.230	-68016.211	11.892	271-01-00	179-59-21	0.556	-37817.013316
						倍面積	104.848015
						面　積	52.4240075

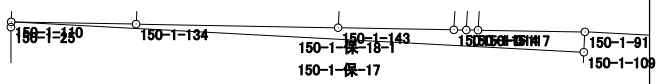

面積計算書（座標法）

世界測地系（測地成果2011）

所　在	地　番	公簿地目	現況地目	地　積	所 有 者
前橋市六供町三丁目	150-1-保-18-2			56.00　㎡	
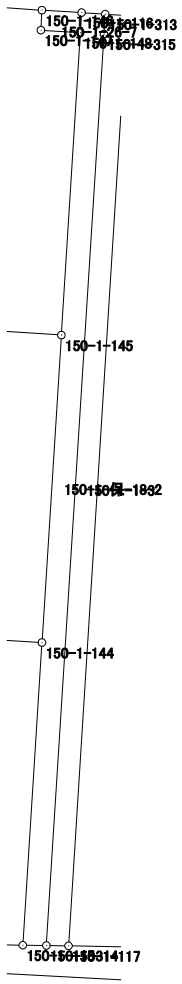
点　名	X 座標	Y 座標	辺　長	方 向 角	測　角	DX	倍 積（Y×DX）
150-1-116	41178.726	-67982.996	1.016	183-46-49	89-56-03	-0.934	63496.118264
150-1-148	41177.712	-67983.063	15.282	183-34-58	179-48-09	-16.266	1105812.502758
150-1-145	41162.460	-67984.018	15.538	183-36-45	180-01-47	-30.759	2091120.409662
150-1-144	41146.953	-67984.997	15.298	183-37-14	180-00-29	-30.774	2092170.297678
150-1-115	41131.686	-67985.963	1.190	90-49-06	87-11-52	-15.284	1039097.458492
150-1-314	41131.669	-67984.773	46.068	3-36-51	92-47-45	45.959	-3124512.182307
150-1-315	41177.645	-67981.869	1.003	3-36-05	179-59-14	46.977	-3193584.260013
150-1-313	41178.646	-67981.806	1.193	273-50-46	90-14-41	1.081	-73488.332286
						倍面積	112.012248
						面　積	56.0061240