151街区　画地出来形確認図　(2172.82㎡)

S=1/500

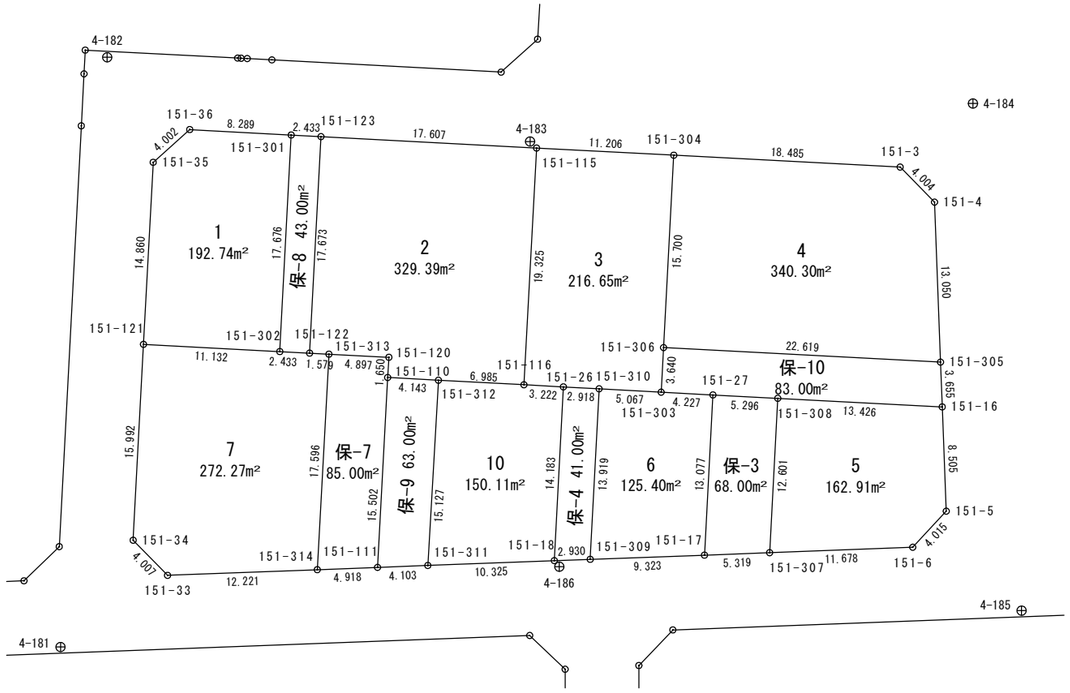

面積計算書（座標法）

世界測地系（測地成果2011）

所　在	地　番	公簿地目	現況地目	地　積	所 有 者
前橋市六供町三丁目	151-1			192.74　㎡	

点　名	X 座標	Y 座標	辺　長	方 向 角	測　角	DX	倍 積（Y×DX）
151-302	41106.916	-67957.625	17.676	3-01-09	89-59-28	17.063	-1159560.955375
151-301	41124.567	-67956.694	8.289	273-05-04	90-03-55	18.097	-1229812.291318
151-36	41125.013	-67964.971	4.002	228-09-00	135-03-56	-2.224	151154.095504
151-35	41122.343	-67967.952	14.860	183-02-37	134-53-37	-17.509	1190050.871568
151-121	41107.504	-67968.741	11.132	93-01-41	89-59-04	-15.427	1048553.767407
						倍面積	385.487786
						面　積	192.7438930

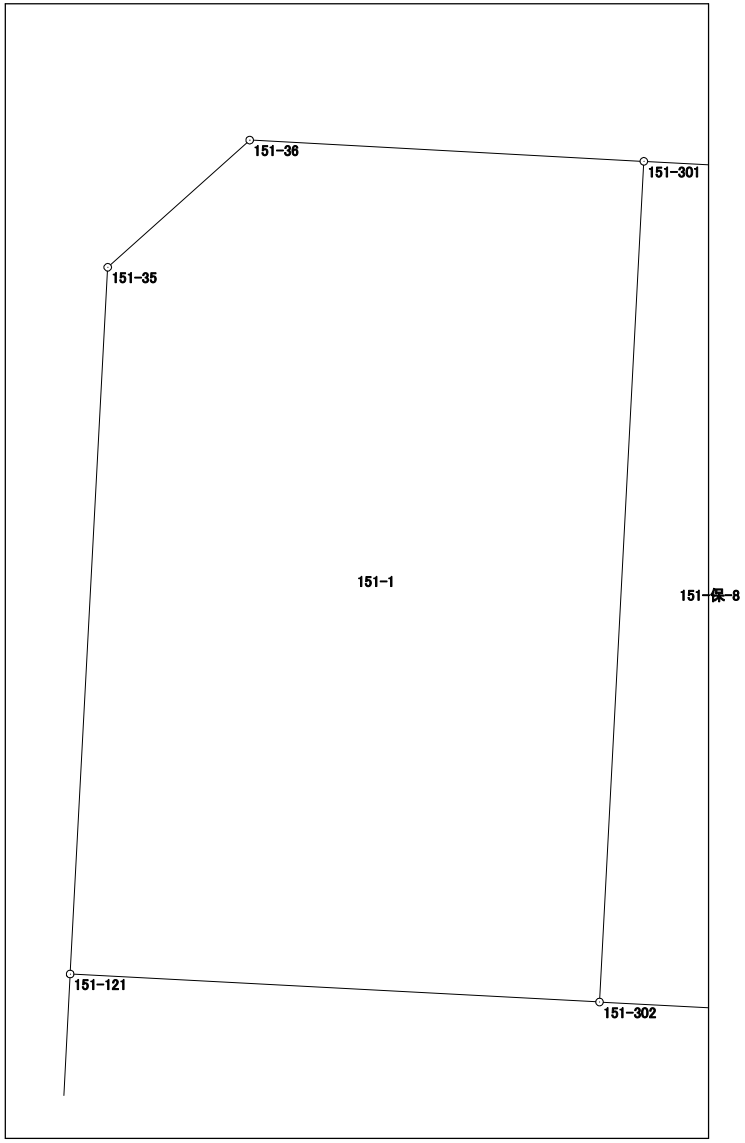

面積計算書（座標法）

世界測地系（測地成果2011）

所　在	地　番	公簿地目	現況地目	地　積	所 有 者
前橋市六供町三丁目	151-2			329.39　㎡	

点　名	X 座標	Y 座標	辺　長	方 向 角	測　角	DX	倍 積（Y×DX）
151-110	41104.801	-67948.825	4.143	93-03-28	89-41-14	-1.868	126928.405100
151-312	41104.580	-67944.688	6.985	93-03-40	180-00-12	-0.594	40359.144672
151-116	41104.207	-67937.713	19.325	3-03-19	89-59-39	18.925	-1285721.218525
151-115	41123.505	-67936.683	17.607	273-01-52	89-58-33	20.229	-1374291.160407
151-123	41124.436	-67954.265	17.673	183-00-59	89-59-07	-16.718	1136059.402270
151-122	41106.787	-67955.195	1.579	93-00-46	89-59-47	-17.732	1204981.517740
151-313	41106.704	-67953.618	4.897	92-59-48	179-59-02	-0.339	23036.276502
151-120	41106.448	-67948.728	1.650	183-22-14	270-22-26	-1.903	129306.429384
						倍面積	658.796736
						面　積	329.3983680

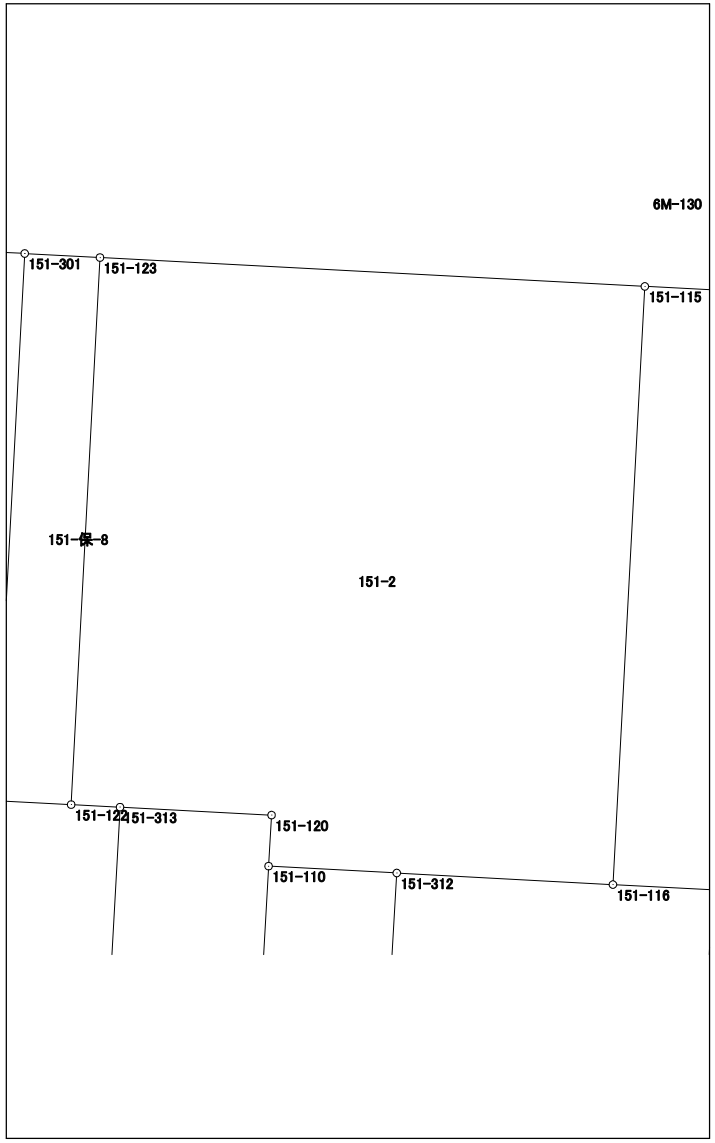

面積計算書（座標法）

世界測地系（測地成果2011）

所　在	地　番	公簿地目	現況地目	地　積	所 有 者
前橋市六供町三丁目	151-3			216.65　㎡	

点　名	X 座標	Y 座標	辺　長	方 向 角	測　角	DX	倍 積（Y×DX）
151-304	41122.919	-67925.492	11.206	272-59-51	89-56-43	16.264	-1104740.201888
151-115	41123.505	-67936.683	19.325	183-03-19	90-03-28	-18.712	1271231.212296
151-116	41104.207	-67937.713	3.222	93-02-34	89-59-15	-19.469	1322679.334397
151-26	41104.036	-67934.496	2.918	93-05-02	180-02-28	-0.328	22282.514688
151-310	41103.879	-67931.582	5.067	93-05-18	180-00-16	-0.430	29210.580260
151-303	41103.606	-67926.522	3.640	3-03-18	89-58-00	3.362	-228368.966964
151-306	41107.241	-67926.328	15.700	3-03-08	179-59-50	19.313	-1311861.172664
						倍面積	433.300125
						面　積	216.6500625

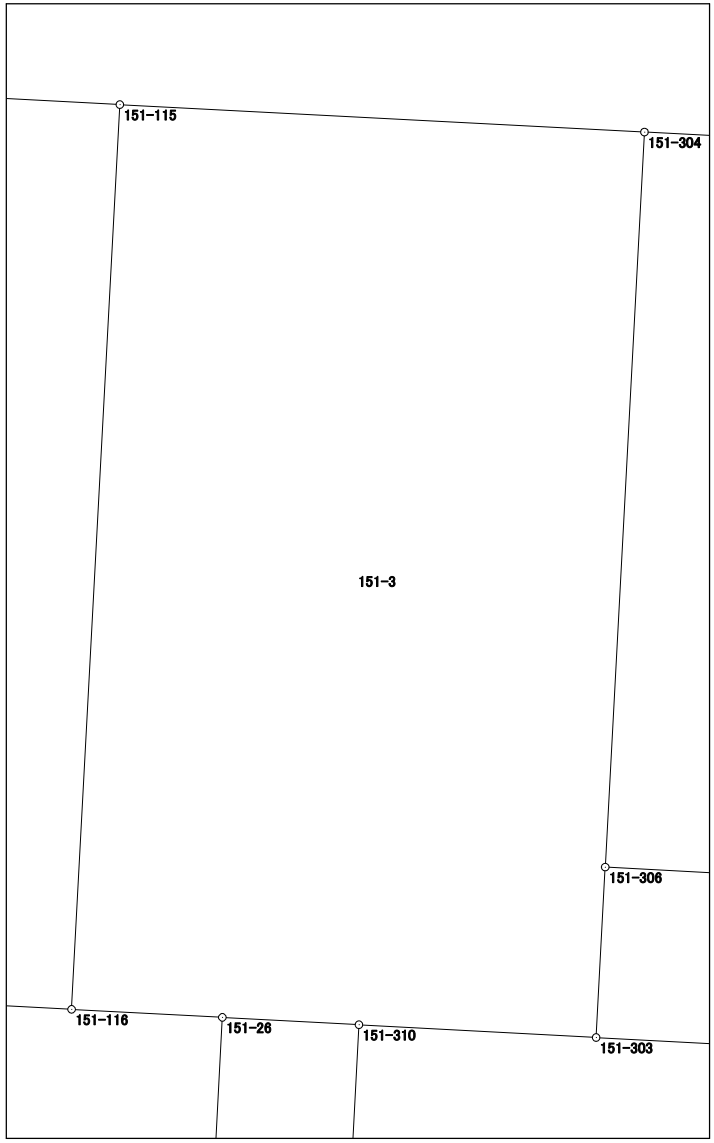

面積計算書（座標法）

世界測地系（測地成果2011）

所　在	地　番	公簿地目	現況地目	地　積	所 有 者
前橋市六供町三丁目	151-4			340.30　㎡	

点　名	X 座標	Y 座標	辺　長	方 向 角	測　角	DX	倍 積（Y×DX）
151-306	41107.241	-67926.328	22.619	93-00-20	89-57-12	-16.864	1145509.595392
151-305	41106.055	-67903.740	13.050	357-51-25	84-51-05	11.855	-804998.837700
151-4	41119.096	-67904.228	4.004	315-32-47	137-41-22	15.899	-1079609.320972
151-3	41121.954	-67907.032	18.485	272-59-33	137-26-46	3.823	-259608.583336
151-304	41122.919	-67925.492	15.700	183-03-08	90-03-35	-14.713	999387.763796
						倍面積	680.617180
						面　積	340.3085900

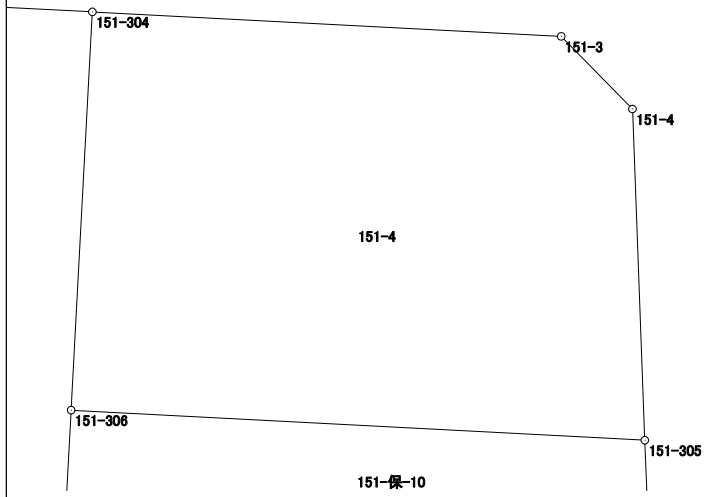

面積計算書（座標法）

世界測地系（測地成果2011）

所　在	地　番	公簿地目	現況地目	地　積	所 有 者
前橋市六供町三丁目	151-5			162.91　㎡	

点　名	X 座標	Y 座標	辺　長	方 向 角	測　角	DX	倍 積（Y×DX）
151-308	41103.103	-67917.012	12.601	183-01-31	90-02-12	-11.883	807057.853596
151-307	41090.520	-67917.677	11.678	87-49-34	84-48-03	-12.140	824520.598780
151-6	41090.963	-67906.007	4.015	42-54-40	135-05-06	3.384	-229793.927688
151-5	41093.904	-67903.273	8.505	357-46-11	134-51-31	11.440	-776813.443120
151-16	41102.403	-67903.604	13.426	272-59-19	95-13-08	9.199	-624645.253196
						倍面積	325.828372
						面　積	162.9141860

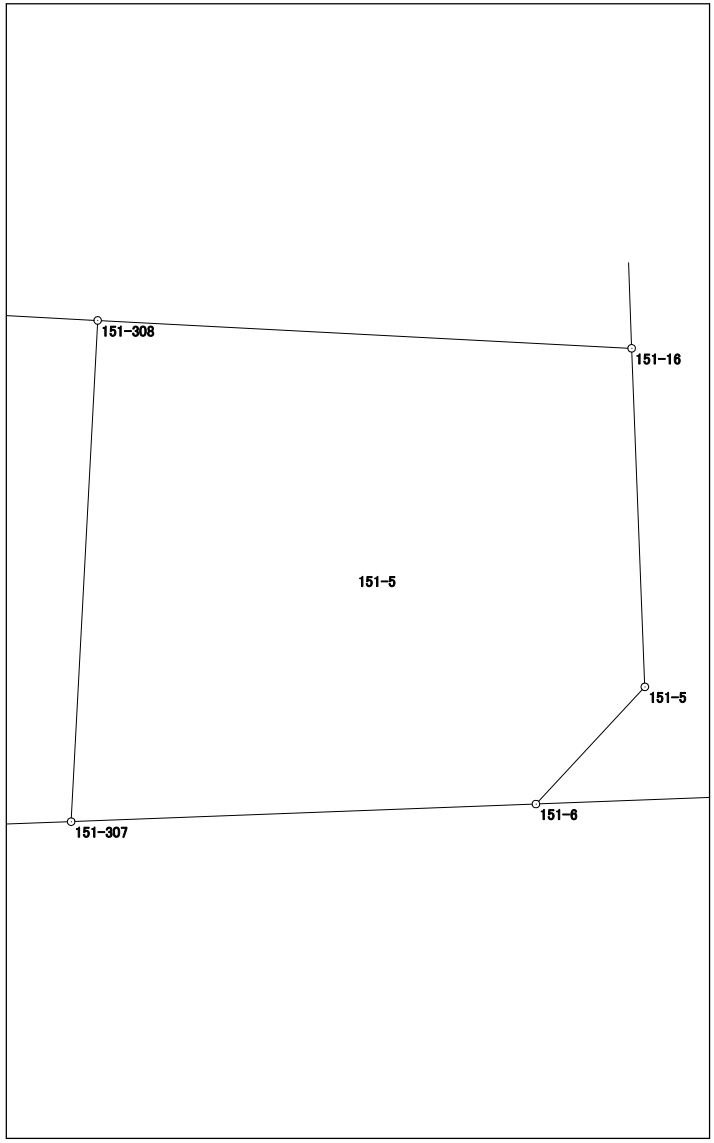

面積計算書（座標法）

世界測地系（測地成果2011）

所　在	地　番	公簿地目	現況地目	地　積	所 有 者
前橋市六供町三丁目	151-6			125.40　㎡	

点　名	X 座標	Y 座標	辺　長	方 向 角	測　角	DX	倍 積（Y×DX）
151-310	41103.879	-67931.582	13.919	182-59-38	89-54-20	-13.627	925703.667914
151-309	41089.979	-67932.309	9.323	87-54-36	84-54-58	-13.560	921162.110040
151-17	41090.319	-67922.992	13.077	3-01-44	95-07-08	13.399	-910100.169808
151-27	41103.378	-67922.301	4.227	273-05-31	90-03-47	13.287	-902483.613387
151-303	41103.606	-67926.522	5.067	273-05-18	179-59-47	0.501	-34031.187522
						倍面積	250.807237
						面　積	125.4036185

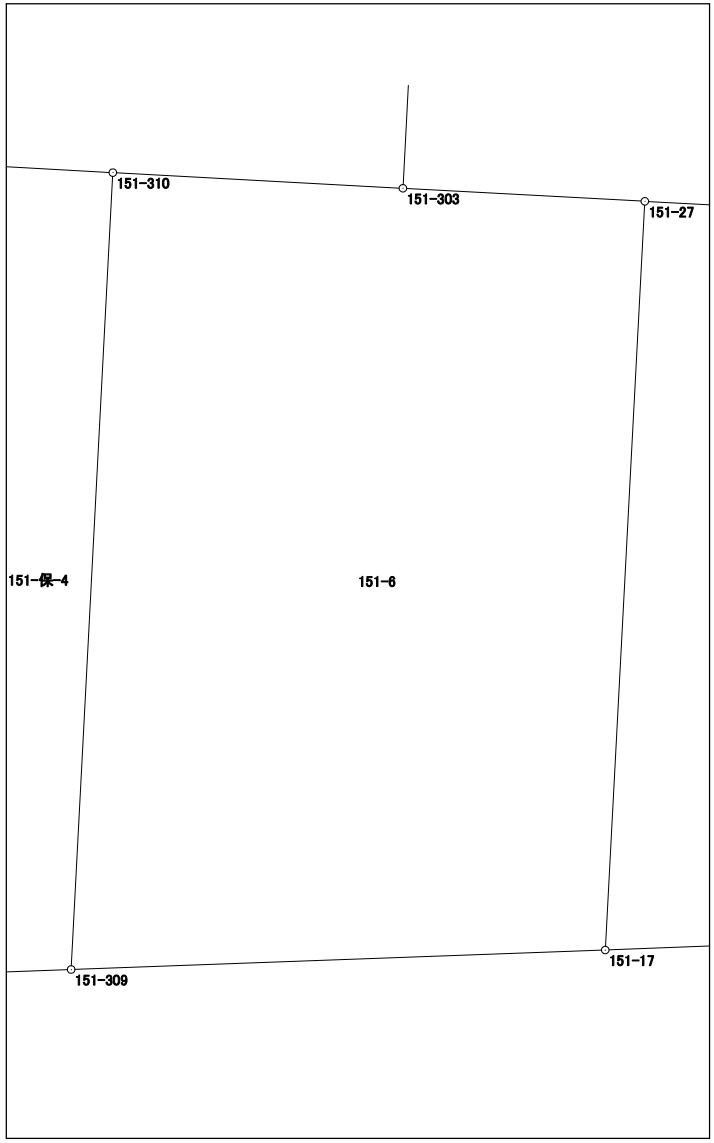

面積計算書（座標法）

世界測地系（測地成果2011）

所　在	地　番	公簿地目	現況地目	地　積	所 有 者
前橋市六供町三丁目	151-7			272.27　㎡	

点　名	X 座標	Y 座標	辺　長	方 向 角	測　角	DX	倍 積（Y×DX）
151-314	41089.134	-67954.568	17.596	3-05-42	95-15-58	18.033	-1225424.724744
151-313	41106.704	-67953.618	1.579	273-00-46	89-55-04	17.653	-1199585.218554
151-122	41106.787	-67955.195	2.433	273-02-20	180-01-34	0.212	-14406.501340
151-302	41106.916	-67957.625	11.132	273-01-41	179-59-21	0.717	-48725.617125
151-121	41107.504	-67968.741	15.992	183-01-05	89-59-24	-15.382	1045495.174062
151-34	41091.534	-67969.583	4.007	135-36-24	132-35-19	-18.833	1280071.156639
151-33	41088.671	-67966.780	12.221	87-49-44	132-13-20	-2.400	163120.272000
						倍面積	544.540938
						面　積	272.2704690

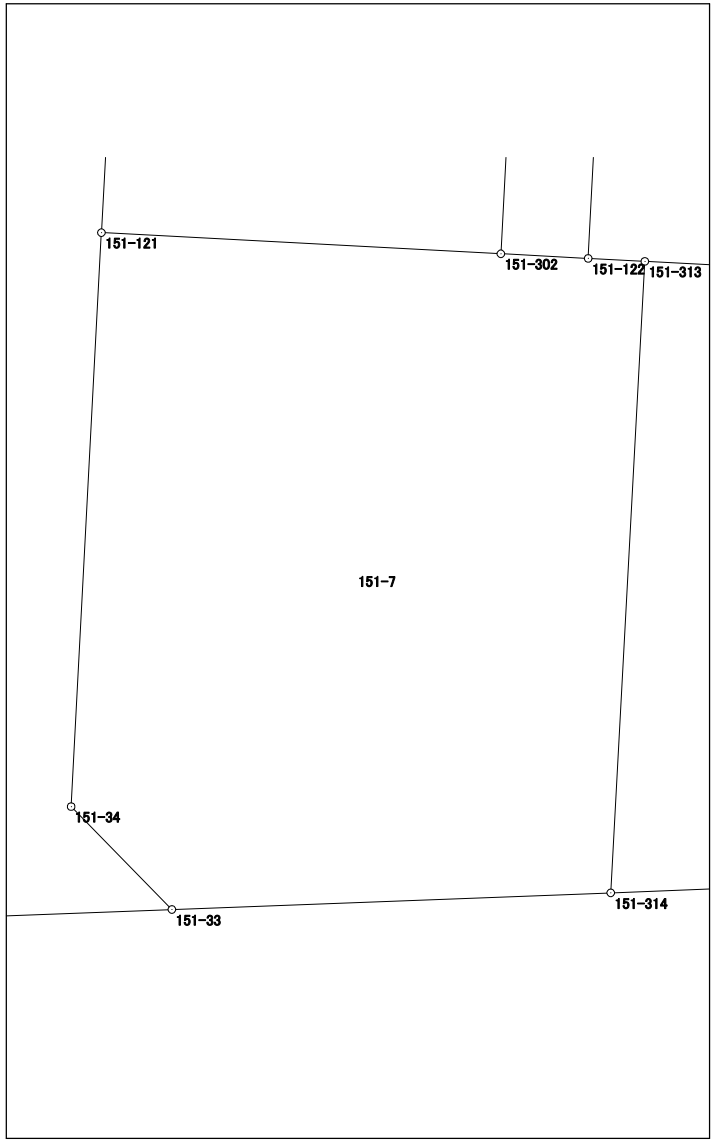

面積計算書（座標法）

世界測地系（測地成果2011）

所　在	地　番	公簿地目	現況地目	地　積	所 有 者
前橋市六供町三丁目	151-10			150.11　㎡	

点　名	X 座標	Y 座標	辺　長	方 向 角	測　角	DX	倍 積（Y×DX）
151-312	41104.580	-67944.688	15.127	183-16-55	90-13-15	-14.729	1000757.309552
151-311	41089.478	-67945.554	10.325	87-48-47	84-31-52	-14.708	999343.208232
151-18	41089.872	-67935.237	14.183	2-59-41	95-10-54	14.558	-989001.180246
151-26	41104.036	-67934.496	3.222	273-02-34	90-02-53	14.335	-973841.000160
151-116	41104.207	-67937.713	6.985	273-03-40	180-01-06	0.544	-36958.115872
						倍面積	300.221506
						面　積	150.1107530

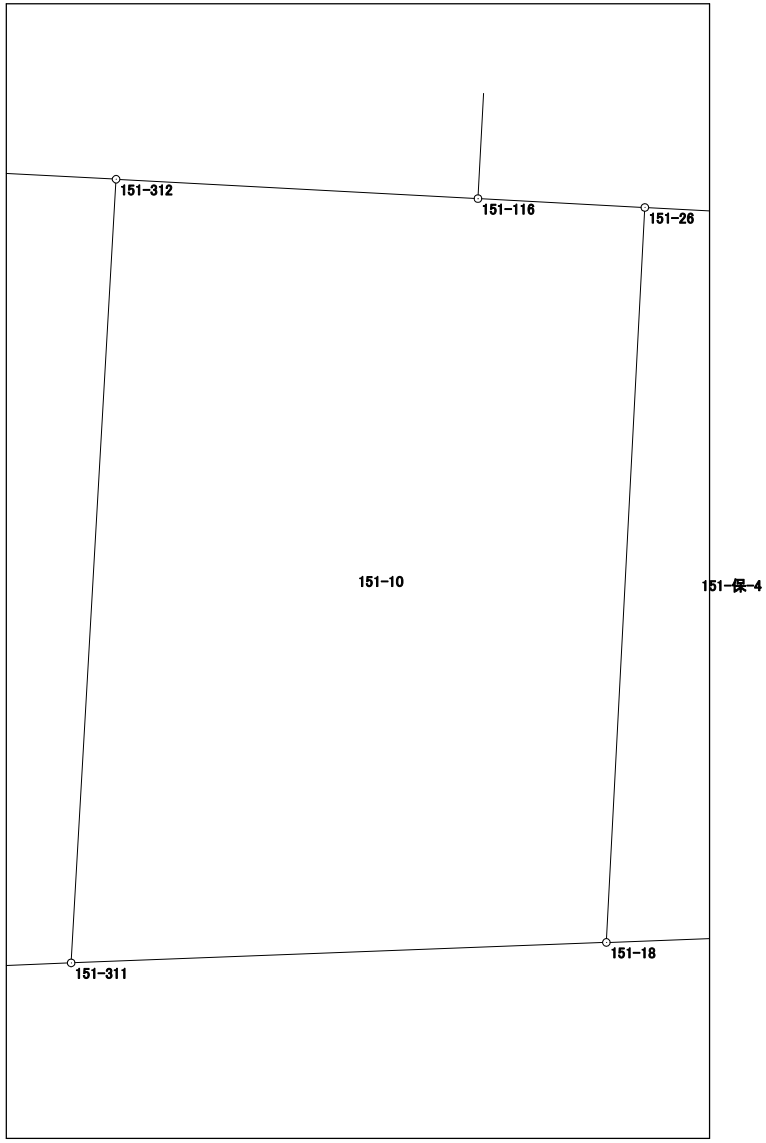

面積計算書（座標法）

世界測地系（測地成果2011）

所　在	地　番	公簿地目	現況地目	地　積	所 有 者
前橋市六供町三丁目	151-保-3			68.00　㎡	

点　名	X 座標	Y 座標	辺　長	方 向 角	測　角	DX	倍 積（Y×DX）
151-307	41090.520	-67917.677	12.601	3-01-31	95-11-28	12.784	-868259.582768
151-308	41103.103	-67917.012	5.296	272-58-35	89-57-04	12.858	-873276.940296
151-27	41103.378	-67922.301	13.077	183-01-44	90-03-09	-12.784	868318.695984
151-17	41090.319	-67922.992	5.319	87-50-03	84-48-19	-12.858	873353.831136
						倍面積	136.004056
						面　積	68.0020280

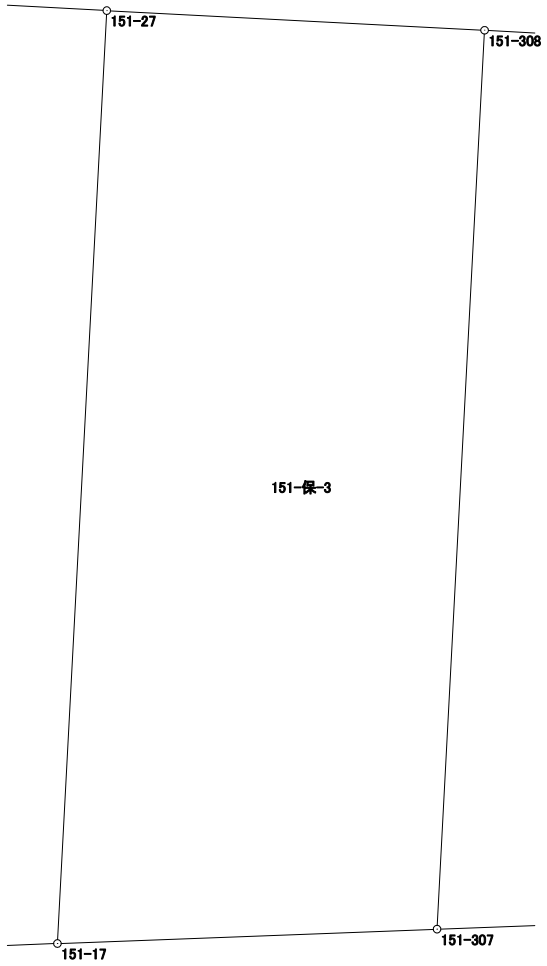

面積計算書（座標法）

世界測地系（測地成果2011）

所　在	地　番	公簿地目	現況地目	地　積	所 有 者
前橋市六供町三丁目	151-保-4			41.00　㎡	

点　名	X 座標	Y 座標	辺　長	方 向 角	測　角	DX	倍 積（Y×DX）
151-309	41089.979	-67932.309	13.919	2-59-38	95-05-12	14.007	-951527.852163
151-310	41103.879	-67931.582	2.918	273-05-02	90-05-24	14.057	-954914.248174
151-26	41104.036	-67934.496	14.183	182-59-41	89-54-39	-14.007	951558.485472
151-18	41089.872	-67935.237	2.930	87-54-26	84-54-45	-14.057	954965.626509
						倍面積	82.011644
						面　積	41.0058220

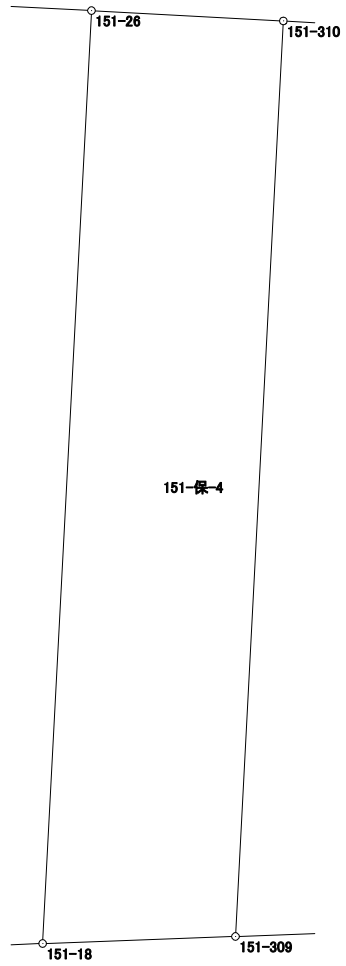

面積計算書（座標法）

世界測地系（測地成果2011）

所　在	地　番	公簿地目	現況地目	地　積	所 有 者
前橋市六供町三丁目	151-保-7			85.00　㎡	

点　名	X 座標	Y 座標	辺　長	方 向 角	測　角	DX	倍 積（Y×DX）
151-313	41106.704	-67953.618	17.596	183-05-42	90-05-54	-17.314	1176548.942052
151-314	41089.134	-67954.568	4.918	87-49-14	84-43-32	-17.383	1181254.255544
151-111	41089.321	-67949.654	15.502	3-03-56	95-14-42	15.667	-1064567.229218
151-110	41104.801	-67948.825	1.650	3-22-14	180-18-18	17.127	-1163759.525775
151-120	41106.448	-67948.728	4.897	272-59-48	89-37-34	1.903	-129306.429384
						倍面積	170.013219
						面　積	85.0066095

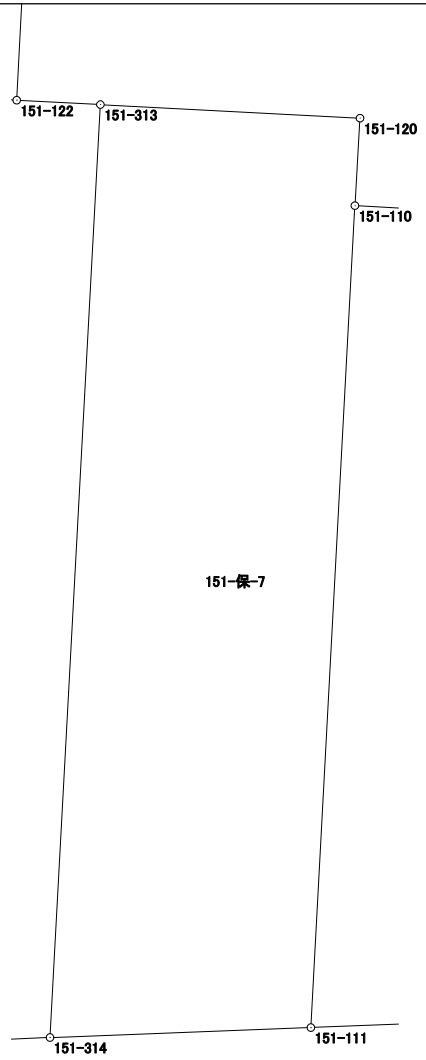

面積計算書（座標法）

世界測地系（測地成果2011）

所　在	地　番	公簿地目	現況地目	地　積	所 有 者
前橋市六供町三丁目	151-保-8			43.00　㎡	

点　名	X 座標	Y 座標	辺　長	方 向 角	測　角	DX	倍 積（Y×DX）
151-301	41124.567	-67956.694	17.676	183-01-09	89-55-56	-17.520	1190601.278880
151-302	41106.916	-67957.625	2.433	93-02-20	90-01-11	-17.780	1208286.572500
151-122	41106.787	-67955.195	17.673	3-00-59	89-58-39	17.520	-1190575.016400
151-123	41124.436	-67954.265	2.433	273-05-13	90-04-14	17.780	-1208226.831700
						倍面積	86.003280
						面　積	43.0016400

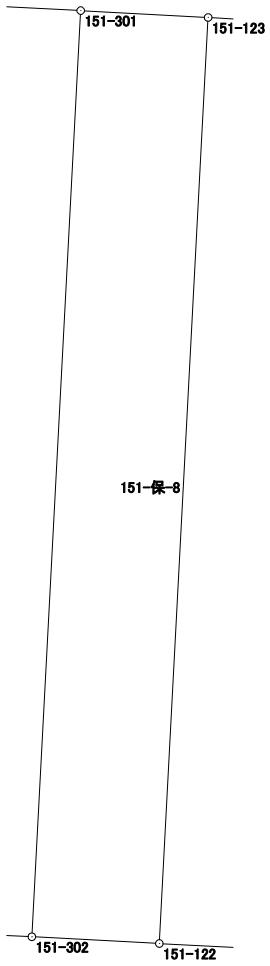

面積計算書（座標法）

世界測地系（測地成果2011）

所　在	地　番	公簿地目	現況地目	地　積	所 有 者
前橋市六供町三丁目	151-保-9			63.00　㎡	

点　名	X 座標	Y 座標	辺　長	方 向 角	測　角	DX	倍 積（Y×DX）
151-311	41089.478	-67945.554	15.127	3-16-55	95-28-30	15.259	-1036781.208486
151-312	41104.580	-67944.688	4.143	273-03-28	89-46-33	15.323	-1041116.454224
151-110	41104.801	-67948.825	15.502	183-03-56	90-00-28	-15.259	1036831.120675
151-111	41089.321	-67949.654	4.103	87-48-25	84-44-29	-15.323	1041192.548242
						倍面積	126.006207
						面　積	63.0031035



面積計算書（座標法）

世界測地系（測地成果2011）

所　在	地　番	公簿地目	現況地目	地　積	所 有 者
前橋市六供町三丁目	151-保-10			83.00　㎡	
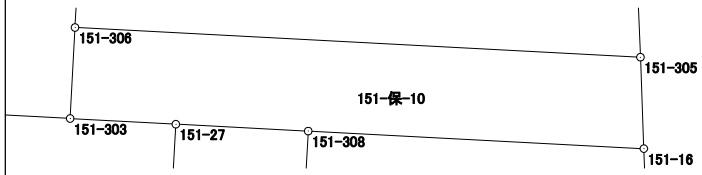
点　名	X 座標	Y 座標	辺　長	方 向 角	測　角	DX	倍 積（Y×DX）
151-306	41107.241	-67926.328	3.640	183-03-18	90-02-58	-2.449	166351.577272
151-303	41103.606	-67926.522	4.227	93-05-31	90-02-13	-3.863	262400.154486
151-27	41103.378	-67922.301	5.296	92-58-35	179-53-04	-0.503	34164.917403
151-308	41103.103	-67917.012	13.426	92-59-19	180-00-44	-0.975	66219.086700
151-16	41102.403	-67903.604	3.655	357-52-02	84-52-43	2.952	-200451.439008
151-305	41106.055	-67903.740	22.619	273-00-20	95-08-18	4.838	-328518.294120
						倍面積	166.002733
						面　積	83.0013665