１５街区　画地出来形確認図 （1136.11㎡）

S=1/500

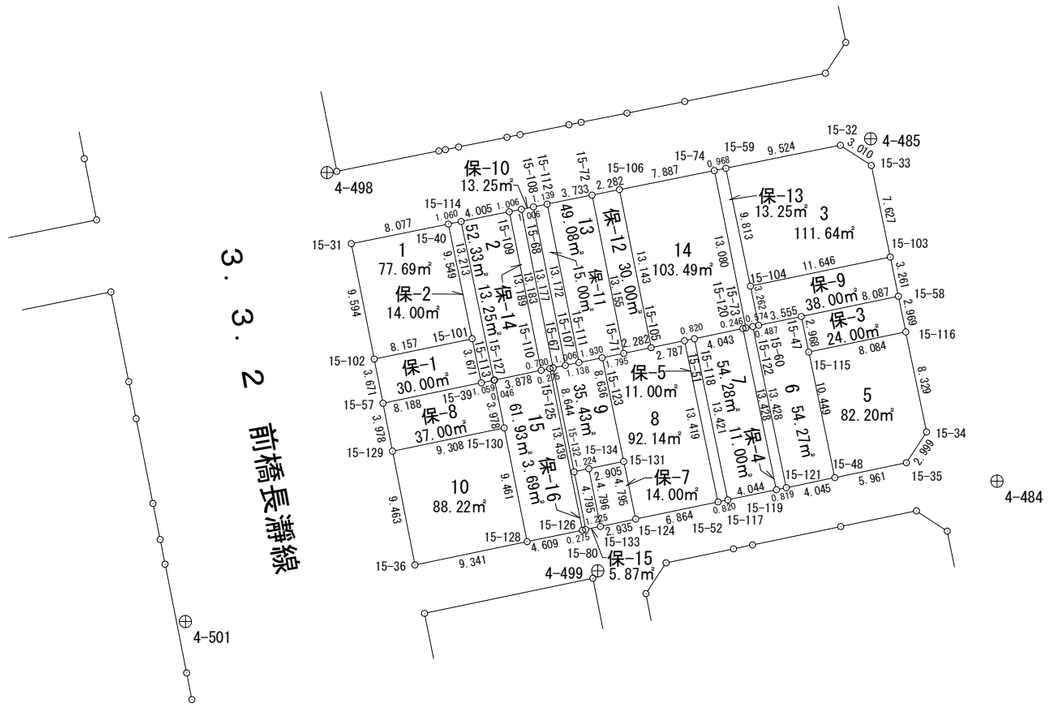

面積計算書（座標法）

世界測地系（測地成果2011）

所　在	地　番	公簿地目	現況地目	地　積	所 有 者
前橋市六供町一丁目	15-1			77.69　㎡	

点　名	X 座標	Y 座標	辺　長	方 向 角	測　角	DX	倍 積（Y×DX）
15-101	41758.034	-68413.172	9.549	348-16-42	89-59-56	11.007	-753023.784204
15-40	41767.384	-68415.112	8.077	258-35-49	90-19-07	7.753	-530422.363336
15-31	41765.787	-68423.030	9.594	168-45-16	90-09-27	-11.007	753132.291210
15-102	41756.377	-68421.159	8.157	78-16-46	89-31-30	-7.753	530469.245727
						倍面積	155.389397
						面　積	77.6946985

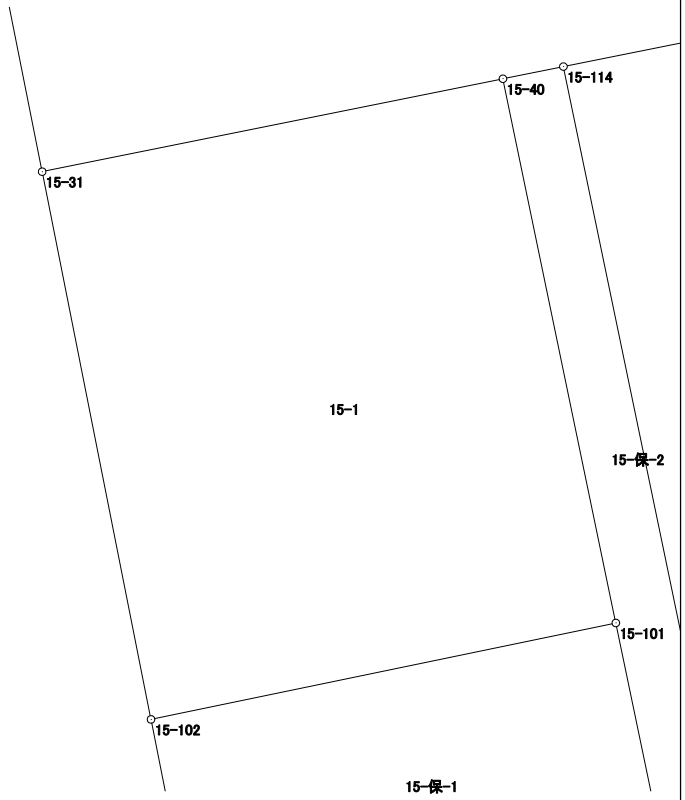

面積計算書（座標法）

世界測地系（測地成果2011）

所　在	地　番	公簿地目	現況地目	地　積	所 有 者
前橋市六供町一丁目	15-2			52.33　㎡	

点　名	X 座標	Y 座標	辺　長	方 向 角	測　角	DX	倍 積（Y×DX）
15-113	41754.655	-68411.389	0.046	78-41-24	90-24-35	-12.929	884490.848381
15-127	41754.664	-68411.344	3.878	78-14-48	179-33-24	0.799	-54660.663856
15-110	41755.454	-68407.547	13.189	348-37-50	90-23-02	13.720	-938551.544840
15-109	41768.384	-68410.147	4.005	258-36-31	89-58-41	12.139	-830430.774433
15-114	41767.593	-68414.073	13.213	168-16-49	89-40-18	-13.729	939256.808217
						倍面積	104.673469
						面　積	52.3367345

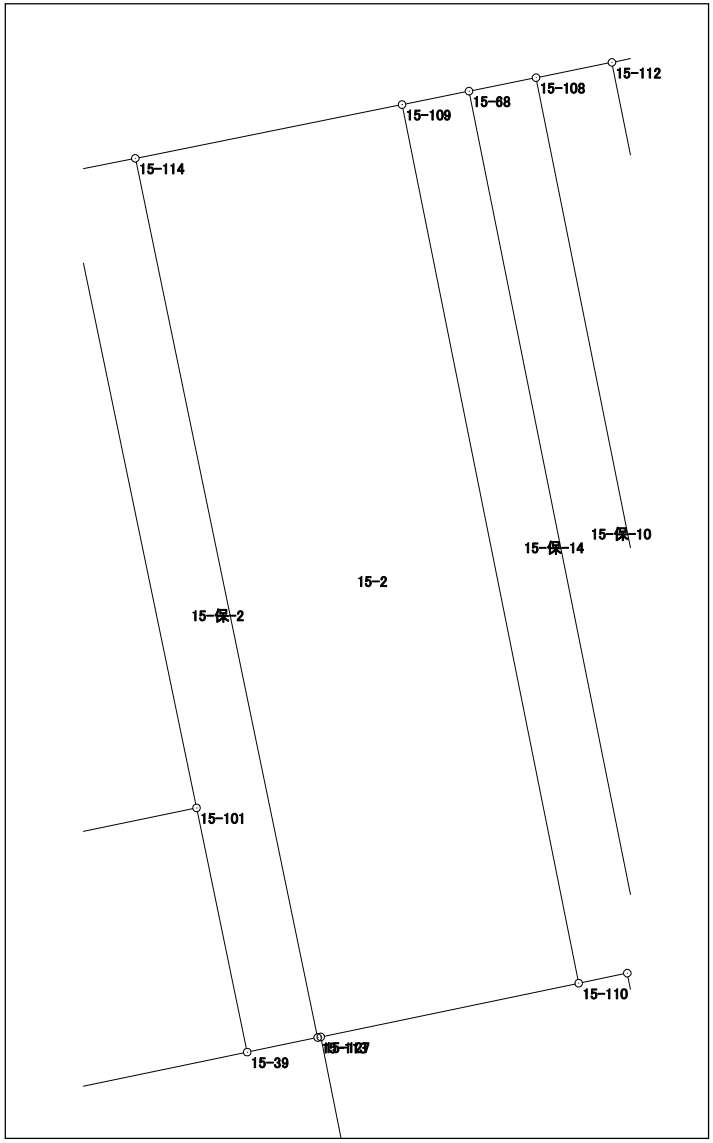

面積計算書（座標法）

世界測地系（測地成果2011）

所　在	地　番	公簿地目	現況地目	地　積	所 有 者
前橋市六供町一丁目	15-3			111.64　㎡	

点　名	X 座標	Y 座標	辺　長	方 向 角	測　角	DX	倍 積（Y×DX）
15-103	41764.688	-68379.075	7.627	348-17-48	90-00-11	9.831	-672234.686325
15-33	41772.156	-68380.622	3.010	303-11-38	134-53-50	9.116	-623357.750152
15-32	41773.804	-68383.141	9.524	258-39-51	135-28-13	-0.224	15317.823584
15-59	41771.932	-68392.479	9.813	168-14-24	89-34-33	-11.479	785077.266441
15-104	41762.325	-68390.479	11.646	78-17-37	90-03-13	-7.244	495420.629876
						倍面積	223.283424
						面　積	111.6417120

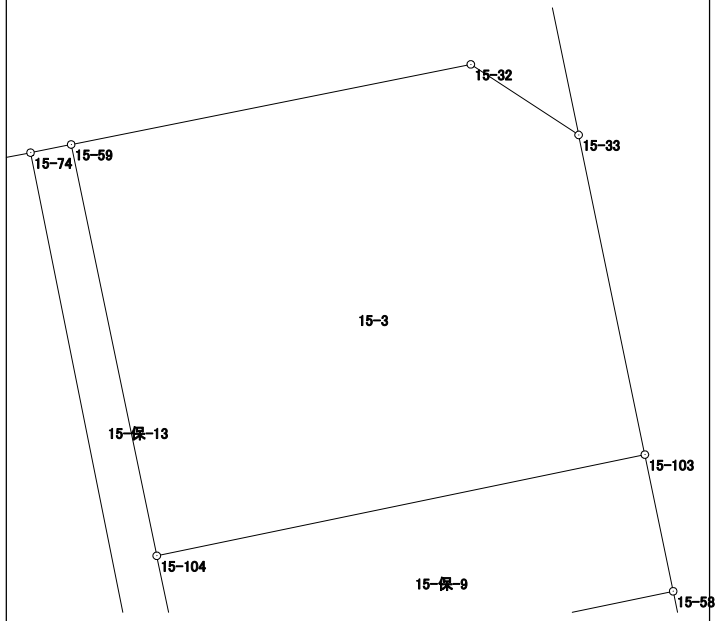

面積計算書（座標法）

世界測地系（測地成果2011）

所　在	地　番	公簿地目	現況地目	地　積	所 有 者
前橋市六供町一丁目	15-5			82.20　㎡	

点　名	X 座標	Y 座標	辺　長	方 向 角	測　角	DX	倍 積（Y×DX）
15-115	41756.942	-68385.725	10.449	168-14-38	89-59-30	-11.876	812148.870100
15-48	41746.712	-68383.596	5.961	78-16-04	90-01-26	-9.018	616683.268728
15-35	41747.924	-68377.760	2.999	33-12-09	134-56-05	3.721	-254433.644960
15-34	41750.433	-68376.118	8.329	348-16-43	135-04-34	10.664	-729162.922352
15-116	41758.588	-68377.810	8.084	258-15-08	89-58-25	6.509	-445071.165290
						倍面積	164.406226
						面　積	82.2031130

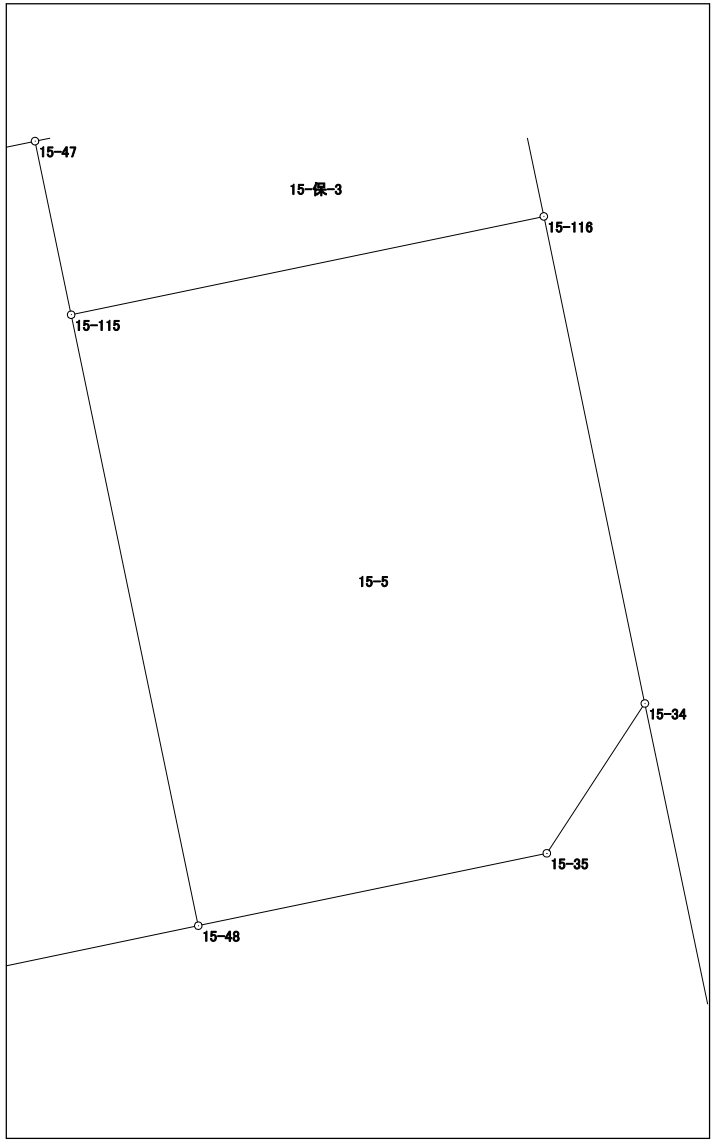

面積計算書（座標法）

世界測地系（測地成果2011）

所　在	地　番	公簿地目	現況地目	地　積	所 有 者
前橋市六供町一丁目	15-6			54.27　㎡	

点　名	X 座標	Y 座標	辺　長	方 向 角	測　角	DX	倍 積（Y×DX）
15-121	41745.887	-68387.556	4.045	78-13-54	89-58-30	-12.322	842671.465032
15-48	41746.712	-68383.596	10.449	348-14-38	90-00-44	11.055	-755980.653780
15-115	41756.942	-68385.725	2.968	348-14-23	179-59-45	13.136	-898314.883600
15-47	41759.848	-68386.330	3.555	258-22-49	90-08-26	2.190	-149766.062700
15-60	41759.132	-68389.812	0.487	258-23-24	180-00-35	-0.814	55669.306968
15-122	41759.034	-68390.289	13.428	168-15-24	89-52-00	-13.245	905829.377805
						倍面積	108.549725
						面　積	54.2748625

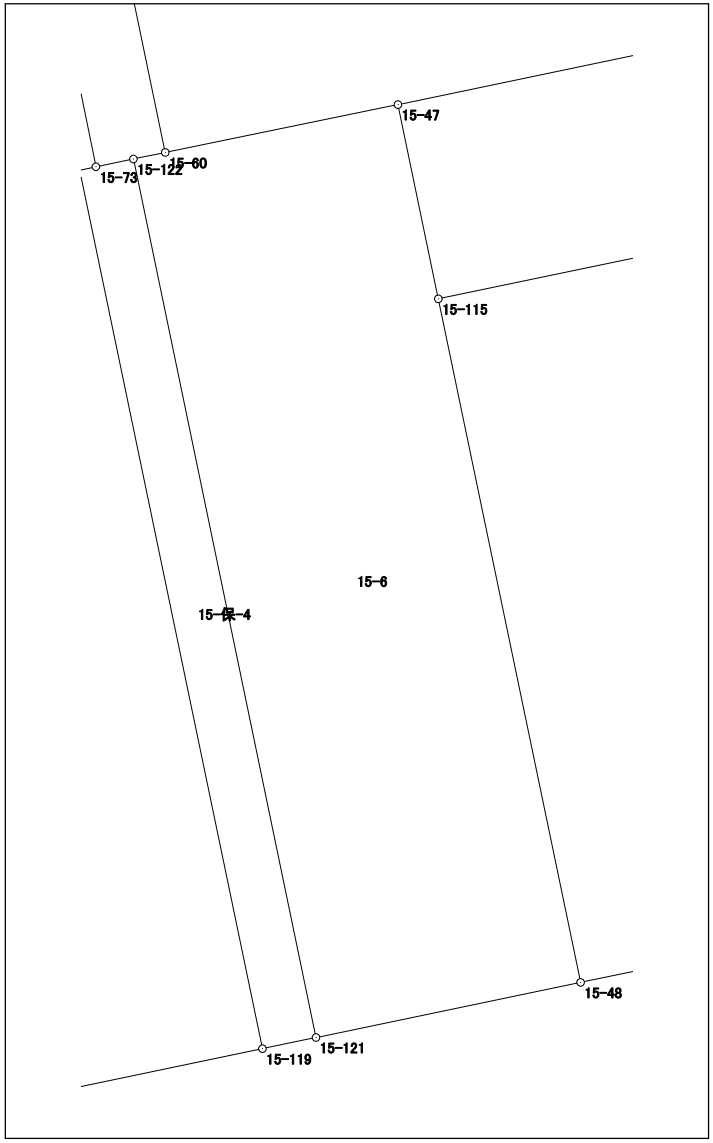

面積計算書（座標法）

世界測地系（測地成果2011）

所　在	地　番	公簿地目	現況地目	地　積	所 有 者
前橋市六供町一丁目	15-7			54.28　㎡	

点　名	X 座標	Y 座標	辺　長	方 向 角	測　角	DX	倍 積（Y×DX）
15-118	41758.036	-68395.049	13.421	168-15-17	90-06-54	-13.971	955547.229579
15-117	41744.896	-68392.317	4.044	78-14-34	89-59-17	-12.316	842319.776172
15-119	41745.720	-68388.358	13.428	348-15-09	90-00-35	13.971	-955453.749618
15-120	41758.867	-68391.092	4.043	258-08-23	89-53-14	12.316	-842304.689072
						倍面積	108.567061
						面　積	54.2835305

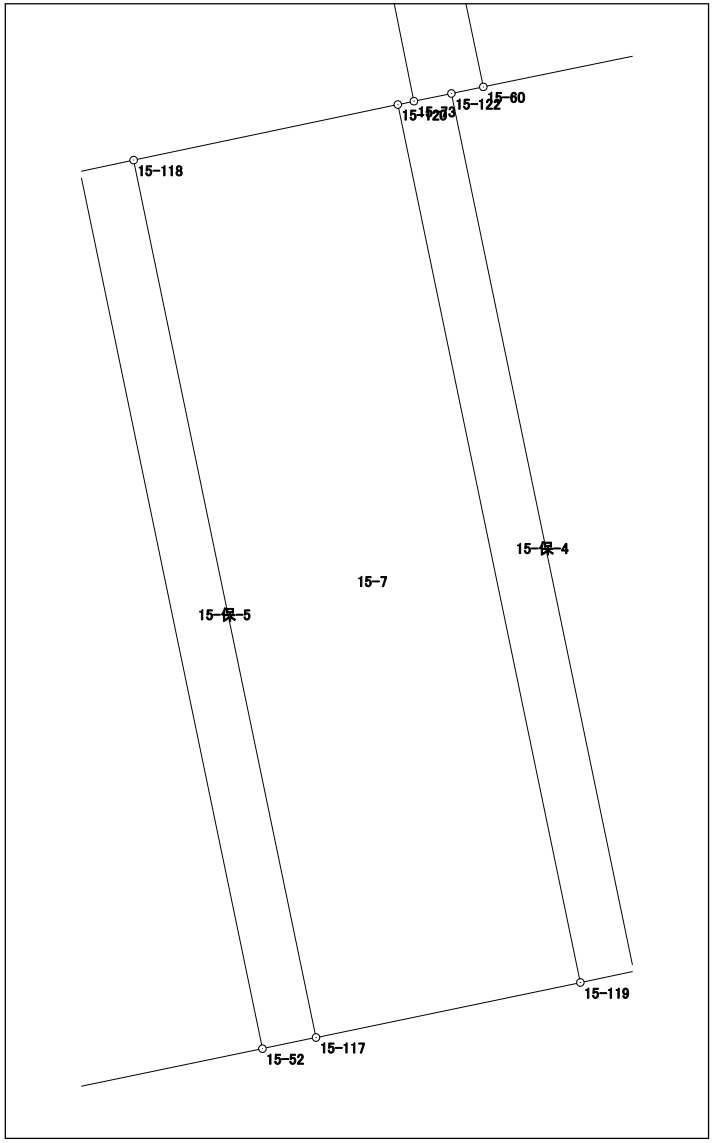

面積計算書（座標法）

世界測地系（測地成果2011）

所　在	地　番	公簿地目	現況地目	地　積	所 有 者
前橋市六供町一丁目	15-8			92.14　㎡	

点　名	X 座標	Y 座標	辺　長	方 向 角	測　角	DX	倍 積（Y×DX）
15-52	41744.729	-68393.120	13.419	348-15-26	90-01-02	14.537	-994230.785440
15-51	41757.867	-68395.851	2.787	258-19-23	90-03-57	12.574	-860009.430474
15-105	41757.303	-68398.580	2.282	258-20-43	180-01-20	-1.025	70108.544500
15-71	41756.842	-68400.815	1.795	258-21-52	180-01-09	-0.823	56293.870745
15-123	41756.480	-68402.573	8.636	168-15-38	89-53-46	-8.817	603105.486141
15-131	41748.025	-68400.816	4.795	168-15-24	179-59-46	-13.150	899470.730400
15-124	41743.330	-68399.840	6.864	78-14-24	89-59-00	-3.296	225445.872640
						倍面積	184.288512
						面　積	92.1442560

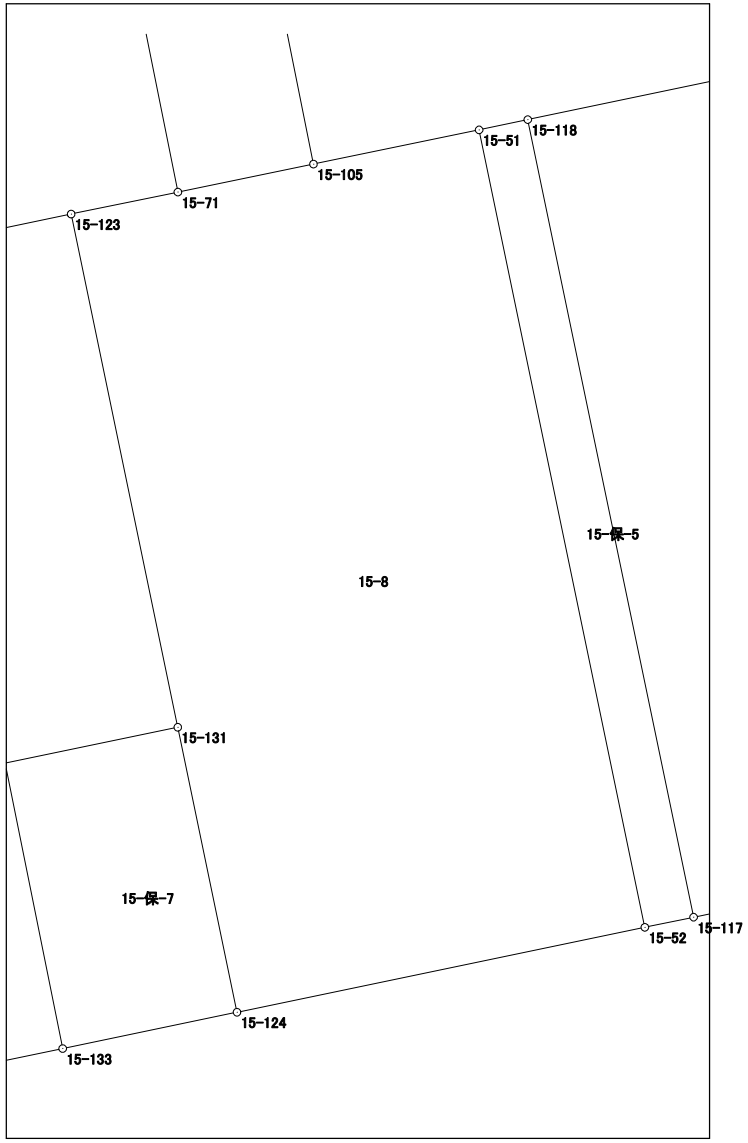

面積計算書（座標法）

世界測地系（測地成果2011）

所　在	地　番	公簿地目	現況地目	地　積	所 有 者
前橋市六供町一丁目	15-9			35.43　㎡	

点　名	X 座標	Y 座標	辺　長	方 向 角	測　角	DX	倍 積（Y×DX）
15-131	41748.025	-68400.816	8.636	348-15-38	90-00-00	9.046	-618753.781536
15-123	41756.480	-68402.573	1.930	258-22-11	90-06-33	8.066	-551735.153818
15-111	41756.091	-68404.463	1.138	258-20-41	179-58-30	-0.619	42342.362597
15-107	41755.861	-68405.578	1.006	258-21-18	180-00-37	-0.433	29619.615274
15-67	41755.658	-68406.563	8.644	168-37-26	90-16-08	-8.677	593563.747151
15-132	41747.184	-68404.858	1.224	78-12-45	89-35-19	-8.224	562561.552192
15-134	41747.434	-68403.660	2.905	78-15-38	180-02-53	0.841	-57527.478060
						倍面積	70.863800
						面　積	35.4319000

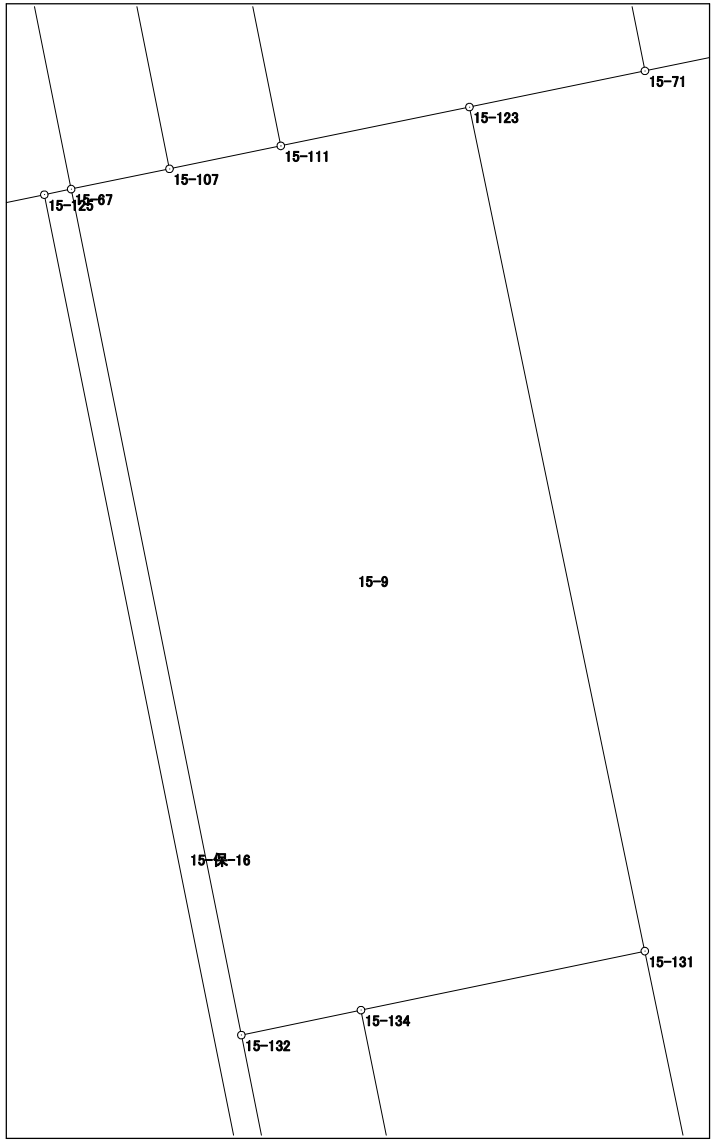

面積計算書（座標法）

世界測地系（測地成果2011）

所　在	地　番	公簿地目	現況地目	地　積	所 有 者
前橋市六供町一丁目	15-10			88.22　㎡	

点　名	X 座標	Y 座標	辺　長	方 向 角	測　角	DX	倍 積（Y×DX）
15-129	41748.873	-68419.673	9.463	168-49-53	90-33-11	-11.175	764589.845775
15-36	41739.589	-68417.840	9.341	78-15-51	89-25-58	-7.384	505197.330560
15-128	41741.489	-68408.694	9.461	348-37-50	90-21-59	11.175	-764467.155450
15-130	41750.764	-68410.559	9.308	258-16-42	89-38-52	7.384	-505143.567656
						倍面積	176.453229
						面　積	88.2266145

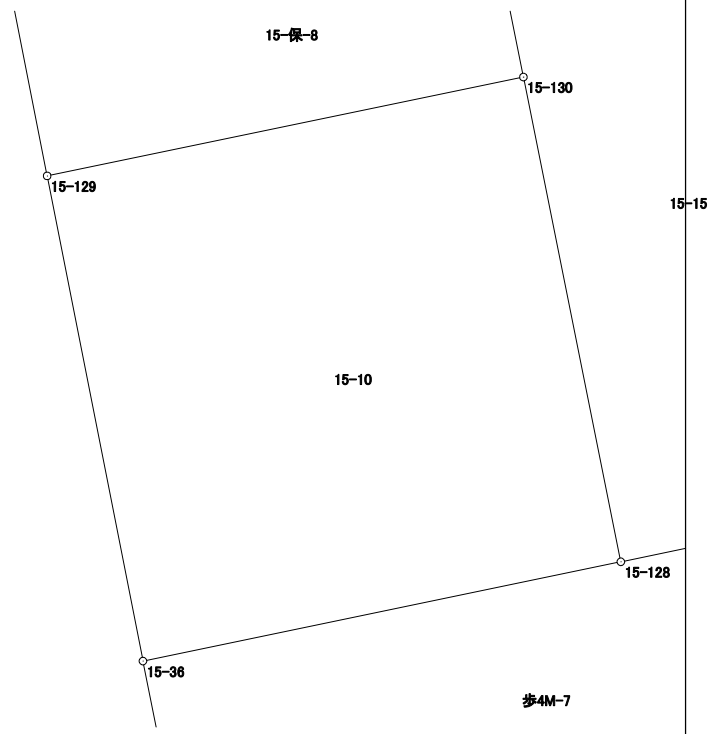

面積計算書（座標法）

世界測地系（測地成果2011）

所　在	地　番	公簿地目	現況地目	地　積	所 有 者
前橋市六供町一丁目	15-13			49.08　㎡	

点　名	X 座標	Y 座標	辺　長	方 向 角	測　角	DX	倍 積（Y×DX）
15-111	41756.091	-68404.463	1.930	78-22-11	89-43-54	-12.525	856765.899075
15-123	41756.480	-68402.573	1.795	78-21-52	179-59-41	0.751	-51370.332323
15-71	41756.842	-68400.815	13.155	348-40-35	90-18-43	13.261	-907063.207715
15-72	41769.741	-68403.398	3.733	258-37-48	89-57-13	12.163	-831990.529874
15-112	41769.005	-68407.058	13.172	168-38-17	90-00-29	-13.650	933756.341700
						倍面積	98.170863
						面　積	49.0854315

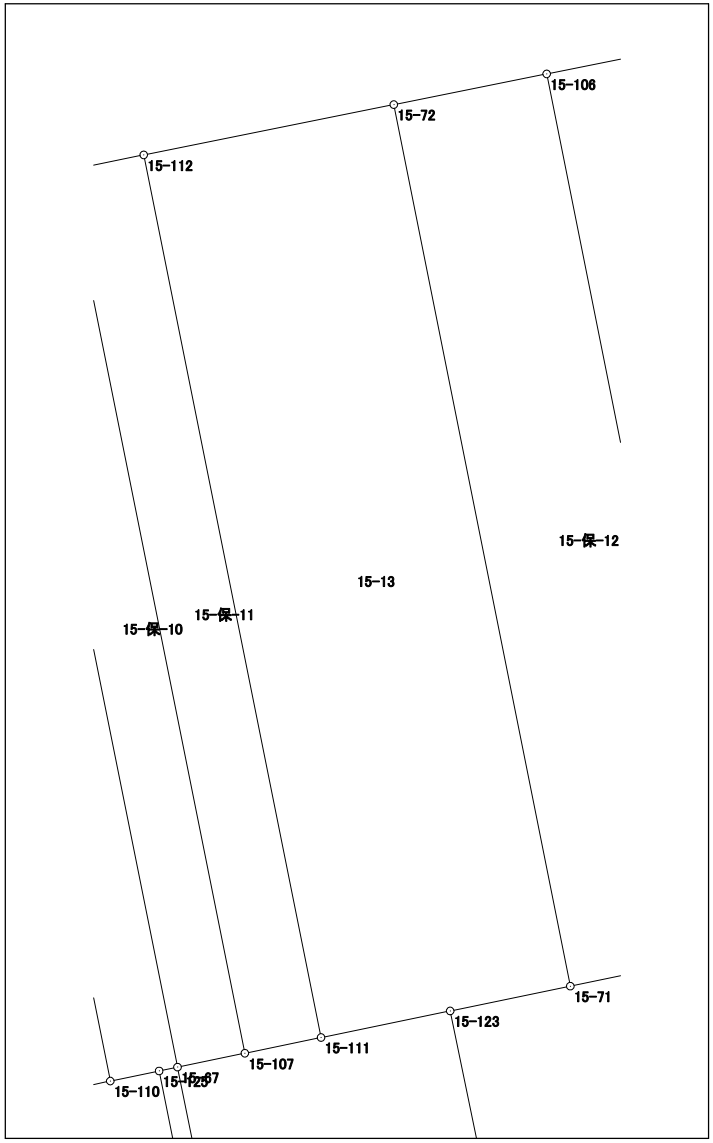

面積計算書（座標法）

世界測地系（測地成果2011）

所　在	地　番	公簿地目	現況地目	地　積	所 有 者
前橋市六供町一丁目	15-14			103.49　㎡	

点　名	X 座標	Y 座標	辺　長	方 向 角	測　角	DX	倍 積（Y×DX）
15-105	41757.303	-68398.580	2.787	78-19-23	89-38-54	-12.323	842875.701340
15-51	41757.867	-68395.851	0.820	78-06-02	179-46-39	0.733	-50134.158783
15-118	41758.036	-68395.049	4.043	78-08-23	180-02-21	1.000	-68395.049000
15-120	41758.867	-68391.092	0.246	78-03-05	179-54-42	0.882	-60320.943144
15-73	41758.918	-68390.851	13.080	348-38-16	90-35-11	12.875	-880532.206625
15-74	41771.742	-68393.428	7.887	258-39-06	90-00-50	11.272	-770930.720416
15-106	41770.190	-68401.161	13.143	168-40-29	90-01-23	-14.439	987644.363679
						倍面積	206.987051
						面　積	103.4935255

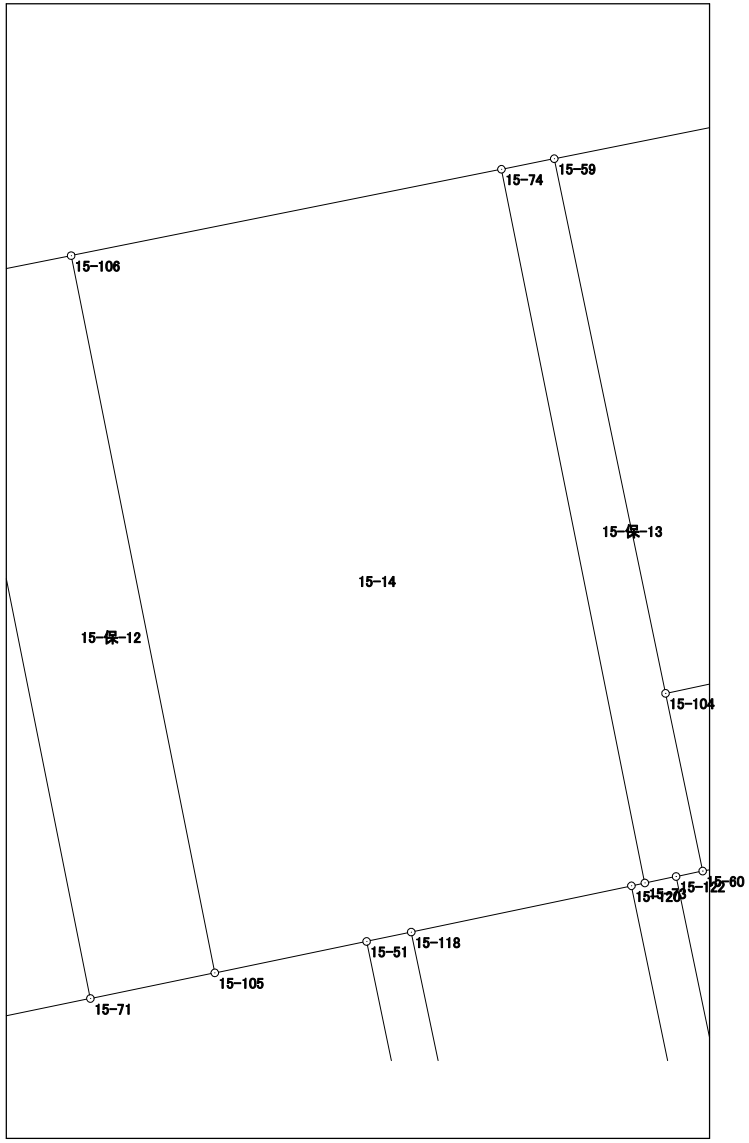

面積計算書（座標法）

世界測地系（測地成果2011）

所　在	地　番	公簿地目	現況地目	地　積	所 有 者
前橋市六供町一丁目	15-15			61.93　㎡	

点　名	X 座標	Y 座標	辺　長	方 向 角	測　角	DX	倍 積（Y×DX）
15-125	41755.602	-68406.832	0.730	258-18-19	89-40-56	13.027	-891135.800464
15-110	41755.454	-68407.547	3.878	258-14-48	179-56-29	-0.938	64166.279086
15-127	41754.664	-68411.344	3.978	168-37-10	90-22-22	-4.690	320849.203360
15-130	41750.764	-68410.559	9.461	168-37-50	180-00-40	-13.175	901309.114825
15-128	41741.489	-68408.694	4.609	78-15-31	89-37-41	-8.337	570323.281878
15-126	41742.427	-68404.181	13.439	348-37-23	90-21-52	14.113	-965388.206453
						倍面積	123.872232
						面　積	61.9361160

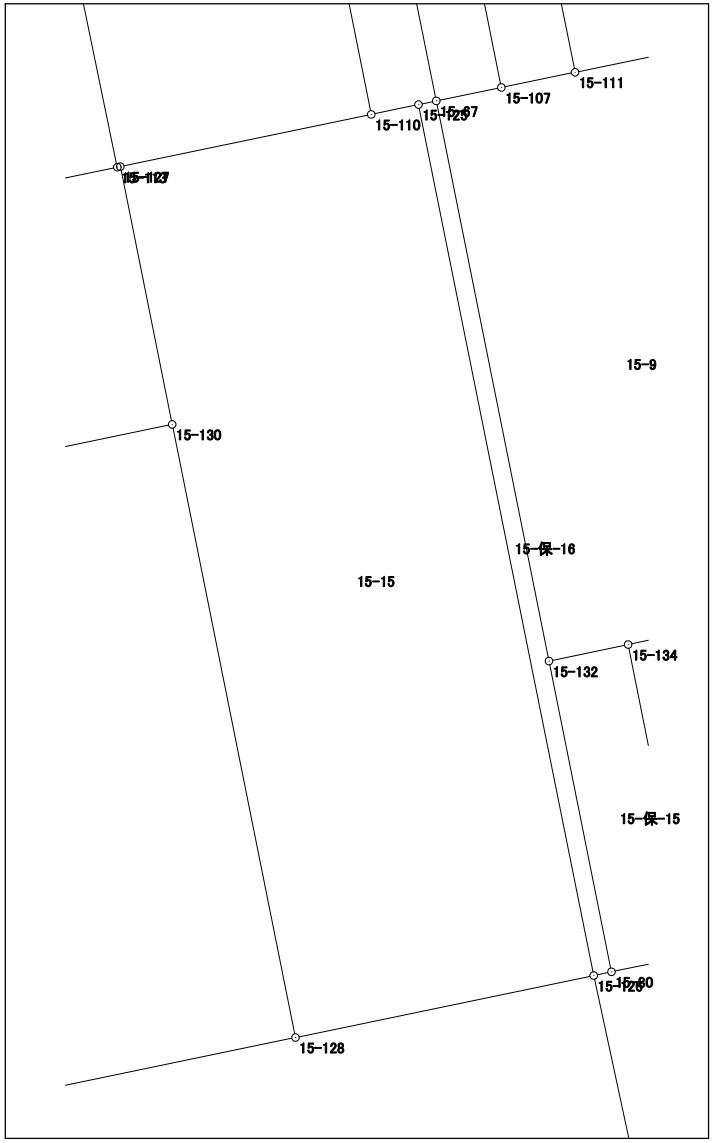

面積計算書（座標法）

世界測地系（測地成果2011）

所　在	地　番	公簿地目	現況地目	地　積	所 有 者
前橋市六供町一丁目	15-保-1			30.00　㎡	

点　名	X 座標	Y 座標	辺　長	方 向 角	測　角	DX	倍 積（Y×DX）
15-57	41752.776	-68420.443	8.188	78-16-27	89-31-11	-1.937	132530.398091
15-39	41754.440	-68412.426	3.671	348-16-25	89-59-58	5.258	-359712.535908
15-101	41758.034	-68413.172	8.157	258-16-46	90-00-21	1.937	-132516.314164
15-102	41756.377	-68421.159	3.671	168-45-16	90-28-30	-5.258	359758.454022
						倍面積	60.002041
						面　積	30.0010205

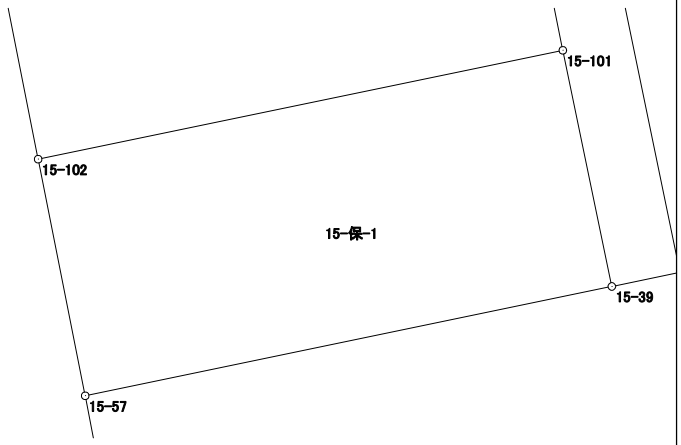

面積計算書（座標法）

世界測地系（測地成果2011）

所　在	地　番	公簿地目	現況地目	地　積	所 有 者
前橋市六供町一丁目	15-保-2			14.00　㎡	

点　名	X 座標	Y 座標	辺　長	方 向 角	測　角	DX	倍 積（Y×DX）
15-40	41767.384	-68415.112	9.549	168-16-42	89-39-07	-9.559	653980.055608
15-101	41758.034	-68413.172	3.671	168-16-25	179-59-43	-12.944	885540.098368
15-39	41754.440	-68412.426	1.059	78-17-13	90-00-48	-3.379	231165.587454
15-113	41754.655	-68411.389	13.213	348-16-49	89-59-36	13.153	-899814.999517
15-114	41767.593	-68414.073	1.060	258-37-35	90-20-46	12.729	-870842.735217
						倍面積	28.006696
						面　積	14.0033480

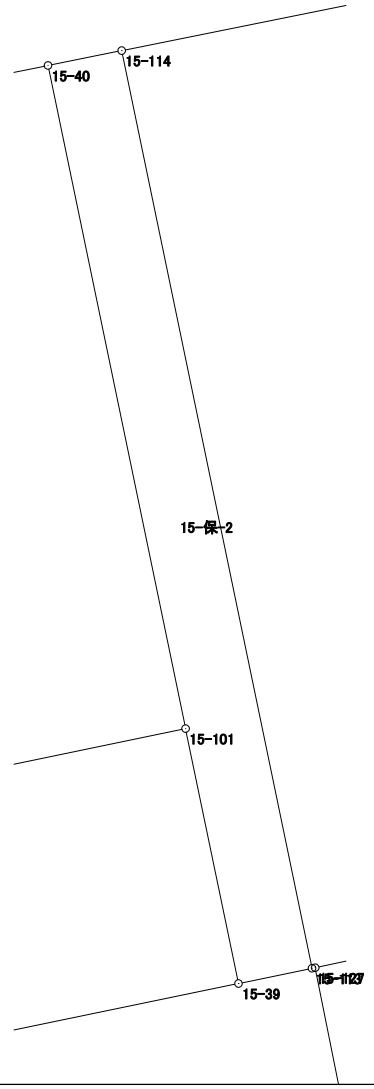

面積計算書（座標法）

世界測地系（測地成果2011）

所　在	地　番	公簿地目	現況地目	地　積	所 有 者
前橋市六供町一丁目	15-保-3			24.00　㎡	

点　名	X 座標	Y 座標	辺　長	方 向 角	測　角	DX	倍 積（Y×DX）
15-47	41759.848	-68386.330	2.968	168-14-23	89-59-30	-4.553	311362.960490
15-115	41756.942	-68385.725	8.084	78-15-08	90-00-45	-1.260	86166.013500
15-116	41758.588	-68377.810	2.969	348-16-53	90-01-45	4.553	-311324.168930
15-58	41761.495	-68378.413	8.087	258-14-53	89-58-00	1.260	-86156.800380
						倍面積	48.004680
						面　積	24.0023400

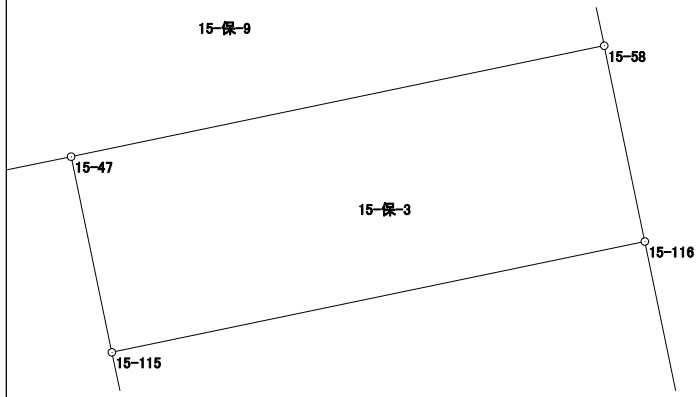

面積計算書（座標法）

世界測地系（測地成果2011）

所　在	地　番	公簿地目	現況地目	地　積	所 有 者
前橋市六供町一丁目	15-保-4			11.00　㎡	

点　名	X 座標	Y 座標	辺　長	方 向 角	測　角	DX	倍 積（Y×DX）
15-120	41758.867	-68391.092	13.428	168-15-09	90-12-04	-13.198	902625.632216
15-119	41745.720	-68388.358	0.819	78-14-15	89-59-06	-12.980	887680.886840
15-121	41745.887	-68387.556	13.428	348-15-24	90-01-09	13.314	-910511.920584
15-122	41759.034	-68390.289	0.574	258-20-15	90-04-51	13.031	-891193.855959
15-73	41758.918	-68390.851	0.246	258-03-05	179-42-50	-0.167	11421.272117
						倍面積	22.014630
						面　積	11.0073150

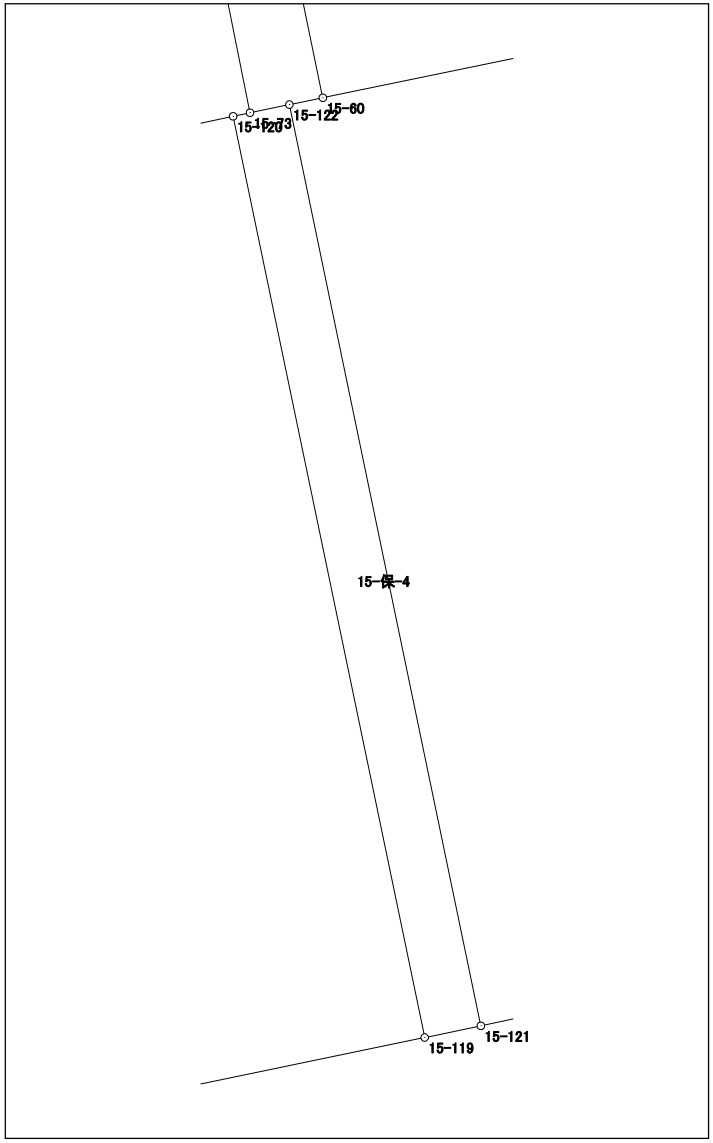

面積計算書（座標法）

世界測地系（測地成果2011）

所　在	地　番	公簿地目	現況地目	地　積	所 有 者
前橋市六供町一丁目	15-保-5			11.00　㎡	

点　名	X 座標	Y 座標	辺　長	方 向 角	測　角	DX	倍 積（Y×DX）
15-51	41757.867	-68395.851	13.419	168-15-26	90-09-24	-13.307	910143.589257
15-52	41744.729	-68393.120	0.820	78-15-06	89-59-40	-12.971	887127.159520
15-117	41744.896	-68392.317	13.421	348-15-17	90-00-11	13.307	-910096.562319
15-118	41758.036	-68395.049	0.820	258-06-02	89-50-45	12.971	-887152.180579
						倍面積	22.005879
						面　積	11.0029395

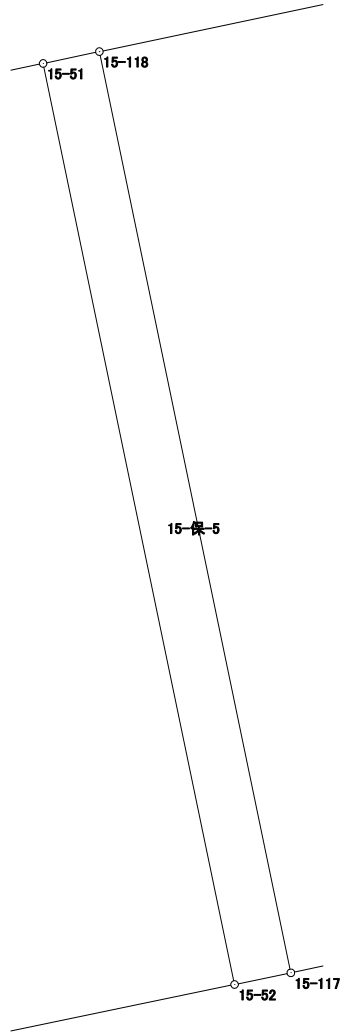

面積計算書（座標法）

世界測地系（測地成果2011）

所　在	地　番	公簿地目	現況地目	地　積	所 有 者
前橋市六供町一丁目	15-保-7			14.00　㎡	

点　名	X 座標	Y 座標	辺　長	方 向 角	測　角	DX	倍 積（Y×DX）
15-133	41742.732	-68402.713	2.935	78-14-31	89-37-45	-4.104	280724.734152
15-124	41743.330	-68399.840	4.795	348-15-24	90-00-53	5.293	-362040.353120
15-131	41748.025	-68400.816	2.905	258-15-38	90-00-14	4.104	-280716.948864
15-134	41747.434	-68403.660	4.796	168-36-46	90-21-08	-5.293	362060.572380
						倍面積	28.004548
						面　積	14.0022740

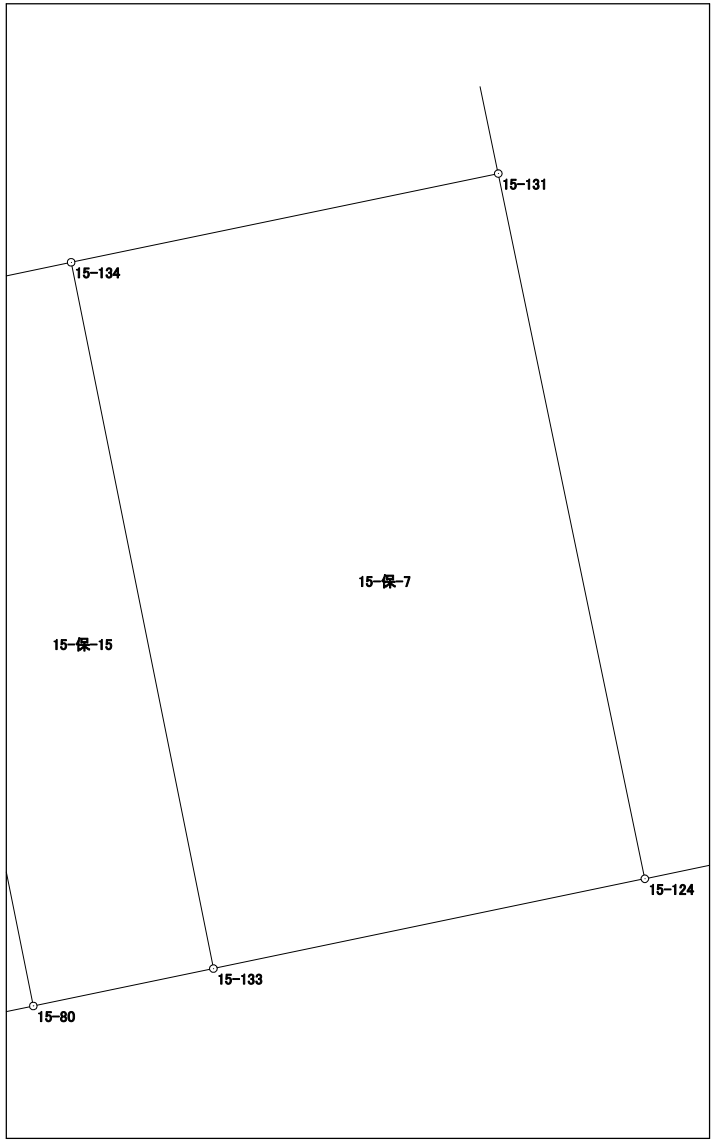

面積計算書（座標法）

世界測地系（測地成果2011）

所　在	地　番	公簿地目	現況地目	地　積	所 有 者
前橋市六供町一丁目	15-保-8			37.00　㎡	

点　名	X 座標	Y 座標	辺　長	方 向 角	測　角	DX	倍 積（Y×DX）
15-39	41754.440	-68412.426	8.188	258-16-27	179-59-14	-1.879	128546.948454
15-57	41752.776	-68420.443	3.978	168-50-23	90-33-56	-5.567	380896.606181
15-129	41748.873	-68419.673	9.308	78-16-42	89-26-19	-2.012	137660.382076
15-130	41750.764	-68410.559	3.978	348-37-10	90-20-28	5.791	-396165.547169
15-127	41754.664	-68411.344	0.046	258-41-24	90-04-14	3.891	-266188.539504
15-113	41754.655	-68411.389	1.059	258-17-13	179-35-49	-0.224	15324.151136
						倍面積	74.001174
						面　積	37.0005870

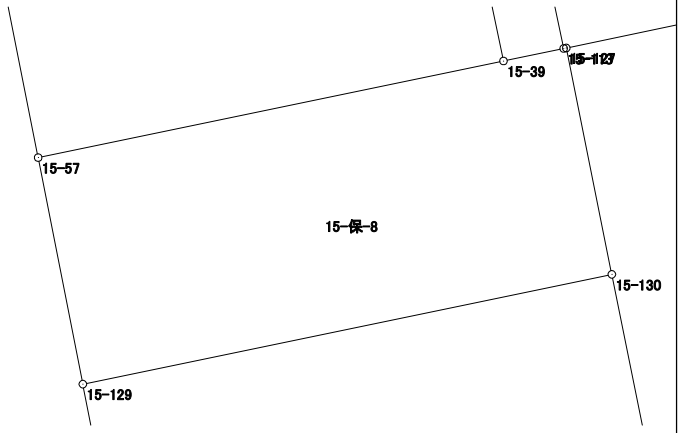

面積計算書（座標法）

世界測地系（測地成果2011）

所　在	地　番	公簿地目	現況地目	地　積	所 有 者
前橋市六供町一丁目	15-保-9			38.00　㎡	

点　名	X 座標	Y 座標	辺　長	方 向 角	測　角	DX	倍 積（Y×DX）
15-47	41759.848	-68386.330	8.087	78-14-53	179-52-04	2.363	-161596.897790
15-58	41761.495	-68378.413	3.261	348-17-13	90-02-20	4.840	-330951.518920
15-103	41764.688	-68379.075	11.646	258-17-37	90-00-24	0.830	-56754.632250
15-104	41762.325	-68390.479	3.262	168-12-03	89-54-26	-5.556	379977.501324
15-60	41759.132	-68389.812	3.555	78-22-49	90-10-46	-2.477	169401.564324
						倍面積	76.016688
						面　積	38.0083440

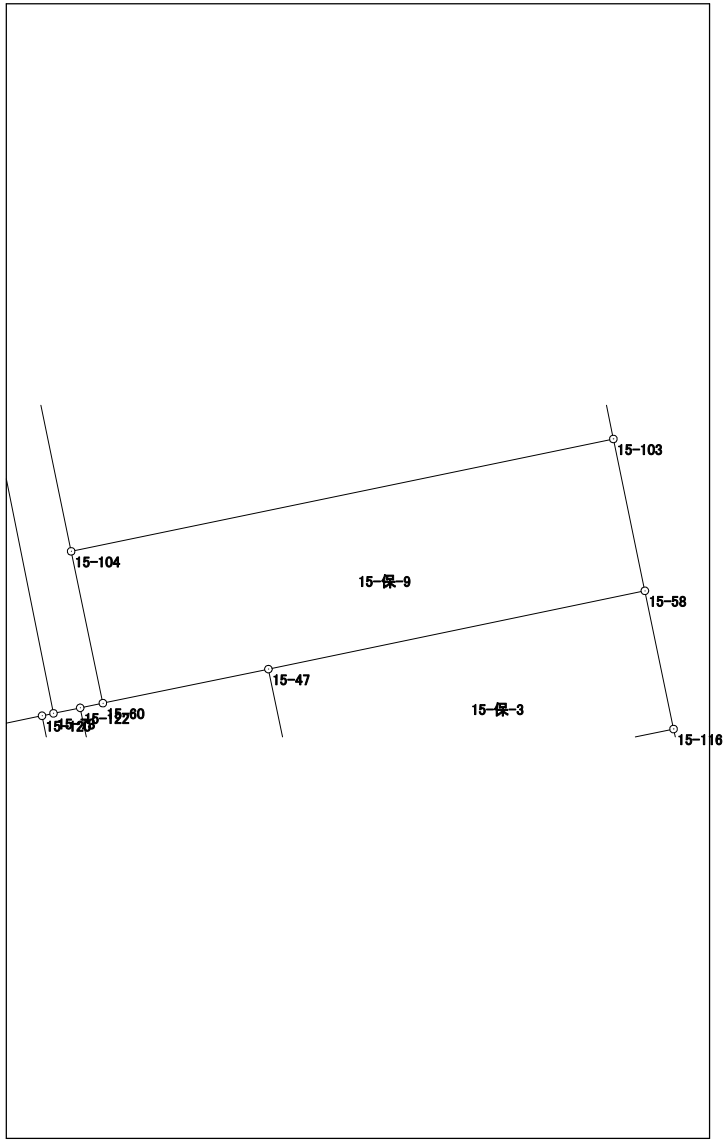

面積計算書（座標法）

世界測地系（測地成果2011）

所　在	地　番	公簿地目	現況地目	地　積	所 有 者
前橋市六供町一丁目	15-保-10			13.25　㎡	

点　名	X 座標	Y 座標	辺　長	方 向 角	測　角	DX	倍 積（Y×DX）
15-67	41755.658	-68406.563	1.006	78-21-18	89-43-16	-12.721	870199.887923
15-107	41755.861	-68405.578	13.177	348-38-02	90-16-44	13.122	-897617.994516
15-108	41768.780	-68408.175	1.006	258-38-43	90-00-41	12.721	-870220.394175
15-68	41768.582	-68409.161	13.183	168-38-02	89-59-19	-13.122	897665.010642
						倍面積	26.509874
						面　積	13.2549370

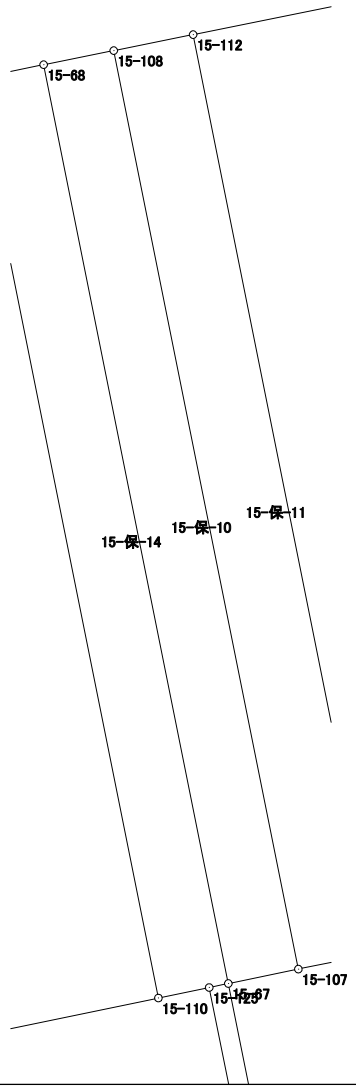

面積計算書（座標法）

世界測地系（測地成果2011）

所　在	地　番	公簿地目	現況地目	地　積	所 有 者
前橋市六供町一丁目	15-保-11			15.00　㎡	

点　名	X 座標	Y 座標	辺　長	方 向 角	測　角	DX	倍 積（Y×DX）
15-108	41768.780	-68408.175	13.177	168-38-02	90-01-22	-13.144	899157.052200
15-107	41755.861	-68405.578	1.138	78-20-41	89-42-39	-12.689	867998.379242
15-111	41756.091	-68404.463	13.172	348-38-17	90-17-36	13.144	-899108.261672
15-112	41769.005	-68407.058	1.139	258-36-40	89-58-23	12.689	-868017.158962
						倍面積	30.010808
						面　積	15.0054040

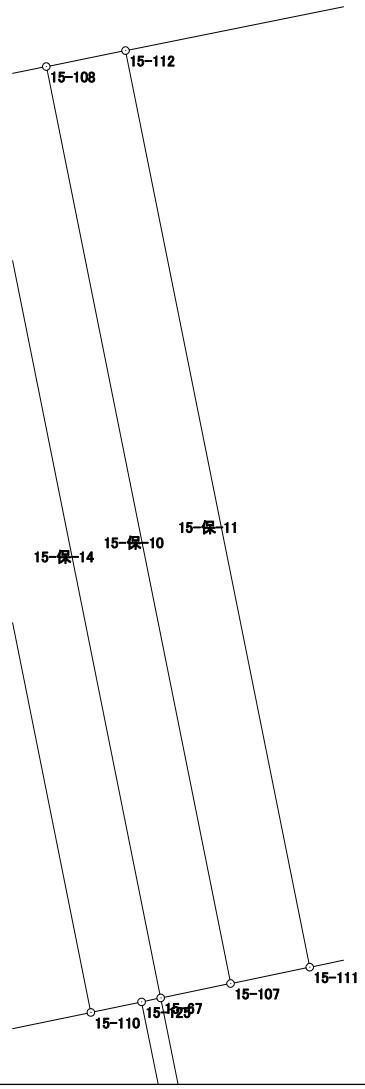

面積計算書（座標法）

世界測地系（測地成果2011）

所　在	地　番	公簿地目	現況地目	地　積	所 有 者
前橋市六供町一丁目	15-保-12			30.00　㎡	

点　名	X 座標	Y 座標	辺　長	方 向 角	測　角	DX	倍 積（Y×DX）
15-72	41769.741	-68403.398	13.155	168-40-35	90-01-33	-13.348	913048.556504
15-71	41756.842	-68400.815	2.282	78-20-43	89-40-08	-12.438	850769.336970
15-105	41757.303	-68398.580	13.143	348-40-29	90-19-46	13.348	-912984.245840
15-106	41770.190	-68401.161	2.282	258-39-02	89-58-33	12.438	-850773.640518
						倍面積	60.007116
						面　積	30.0035580

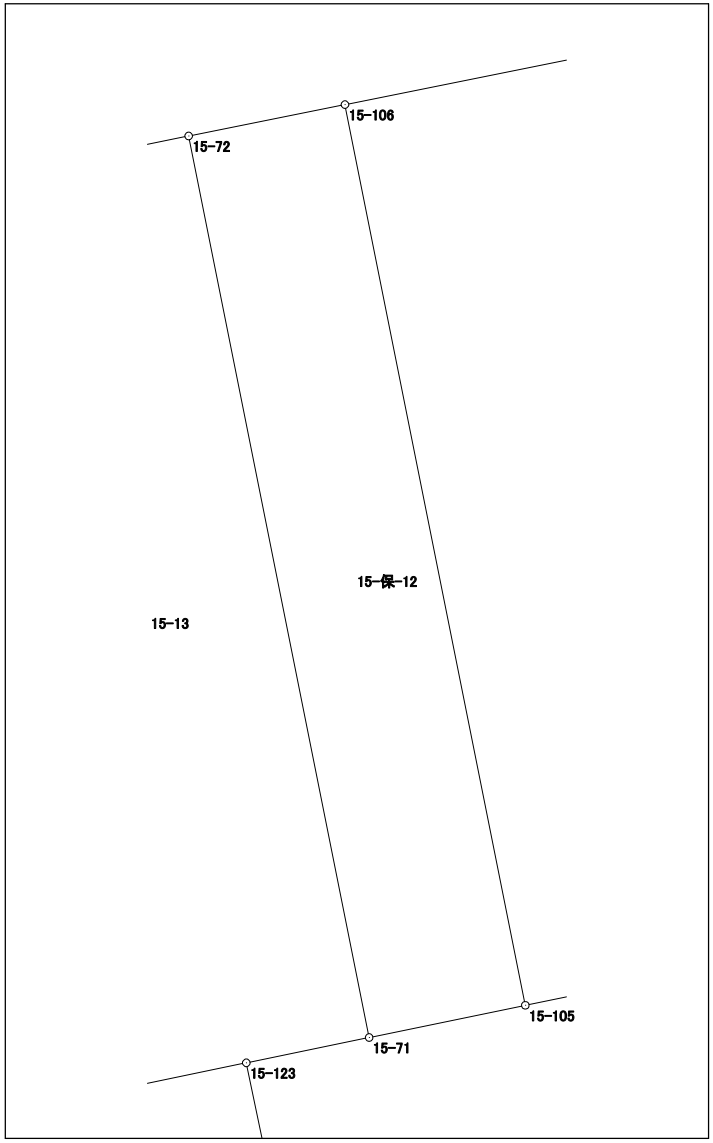

面積計算書（座標法）

世界測地系（測地成果2011）

所　在	地　番	公簿地目	現況地目	地　積	所 有 者
前橋市六供町一丁目	15-保-13			13.25　㎡	

点　名	X 座標	Y 座標	辺　長	方 向 角	測　角	DX	倍 積（Y×DX）
15-74	41771.742	-68393.428	13.080	168-38-16	89-57-34	-13.014	890072.071992
15-73	41758.918	-68390.851	0.574	78-20-15	89-41-59	-12.708	869110.934508
15-122	41759.034	-68390.289	0.487	78-23-24	180-03-09	0.214	-14635.521846
15-60	41759.132	-68389.812	3.262	348-12-03	89-48-39	3.291	-225070.871292
15-104	41762.325	-68390.479	9.813	348-14-24	180-02-21	12.800	-875398.131200
15-59	41771.932	-68392.479	0.968	258-40-42	90-26-18	9.417	-644051.974743
						倍面積	26.507419
						面　積	13.2537095

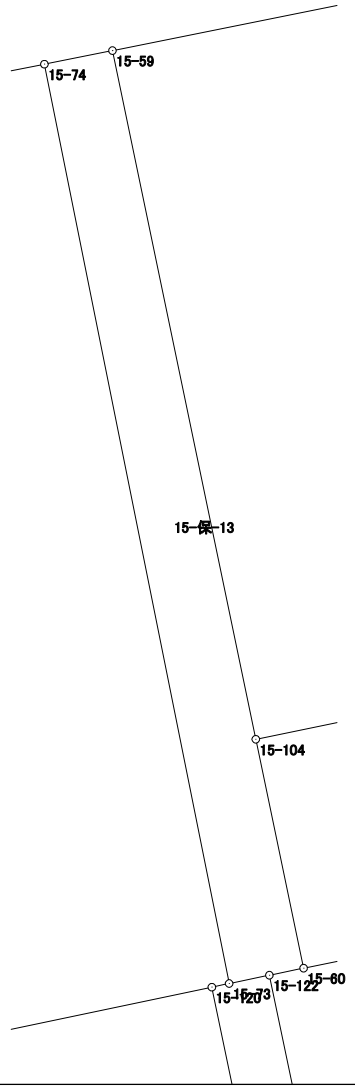

面積計算書（座標法）

世界測地系（測地成果2011）

所　在	地　番	公簿地目	現況地目	地　積	所 有 者
前橋市六供町一丁目	15-保-14			13.25　㎡	

点　名	X 座標	Y 座標	辺　長	方 向 角	測　角	DX	倍 積（Y×DX）
15-67	41755.658	-68406.563	13.183	348-38-02	90-23-37	12.980	-887917.187740
15-68	41768.582	-68409.161	1.006	258-38-43	90-00-41	12.726	-870574.982886
15-109	41768.384	-68410.147	13.189	168-37-50	89-59-07	-13.128	898088.409816
15-110	41755.454	-68407.547	0.730	78-18-19	89-40-29	-12.782	874385.265754
15-125	41755.602	-68406.832	0.275	78-14-25	179-56-06	0.204	-13954.993728
						倍面積	26.511216
						面　積	13.2556080

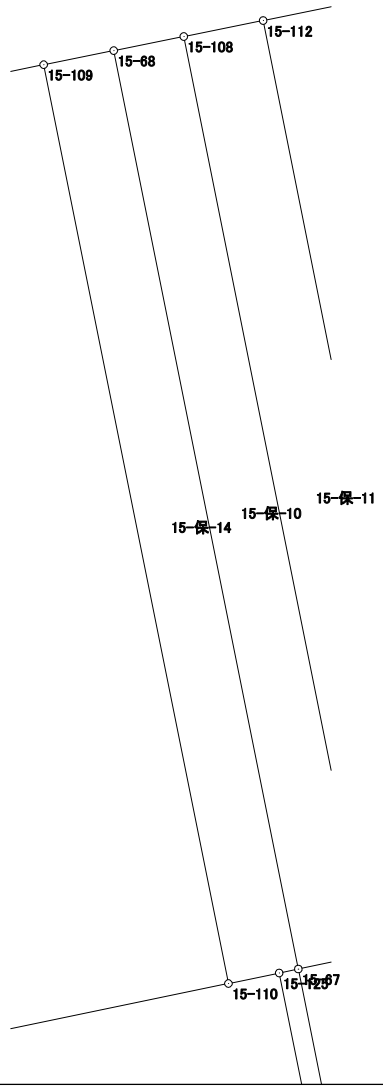

面積計算書（座標法）

世界測地系（測地成果2011）

所　在	地　番	公簿地目	現況地目	地　積	所 有 者
前橋市六供町一丁目	15-保-15			5.87　㎡	

点　名	X 座標	Y 座標	辺　長	方 向 角	測　角	DX	倍 積（Y×DX）
15-132	41747.184	-68404.858	4.795	168-37-20	90-24-35	-4.951	338672.451958
15-80	41742.483	-68403.912	1.225	78-16-05	89-38-45	-4.452	304534.216224
15-133	41742.732	-68402.713	4.796	348-36-46	90-20-41	4.951	-338661.832063
15-134	41747.434	-68403.660	1.224	258-12-45	89-35-59	4.452	-304533.094320
						倍面積	11.741799
						面　積	5.8708995

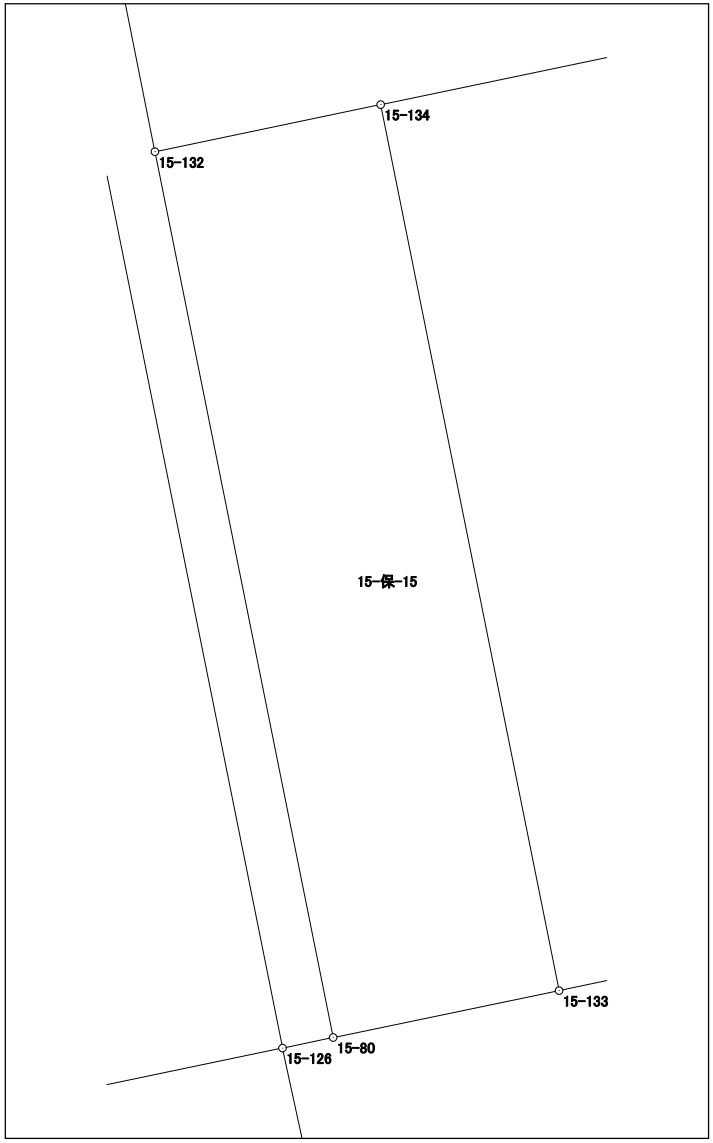

面積計算書（座標法）

世界測地系（測地成果2011）

所　在	地　番	公簿地目	現況地目	地　積	所 有 者
前橋市六供町一丁目	15-保-16			3.69　㎡	
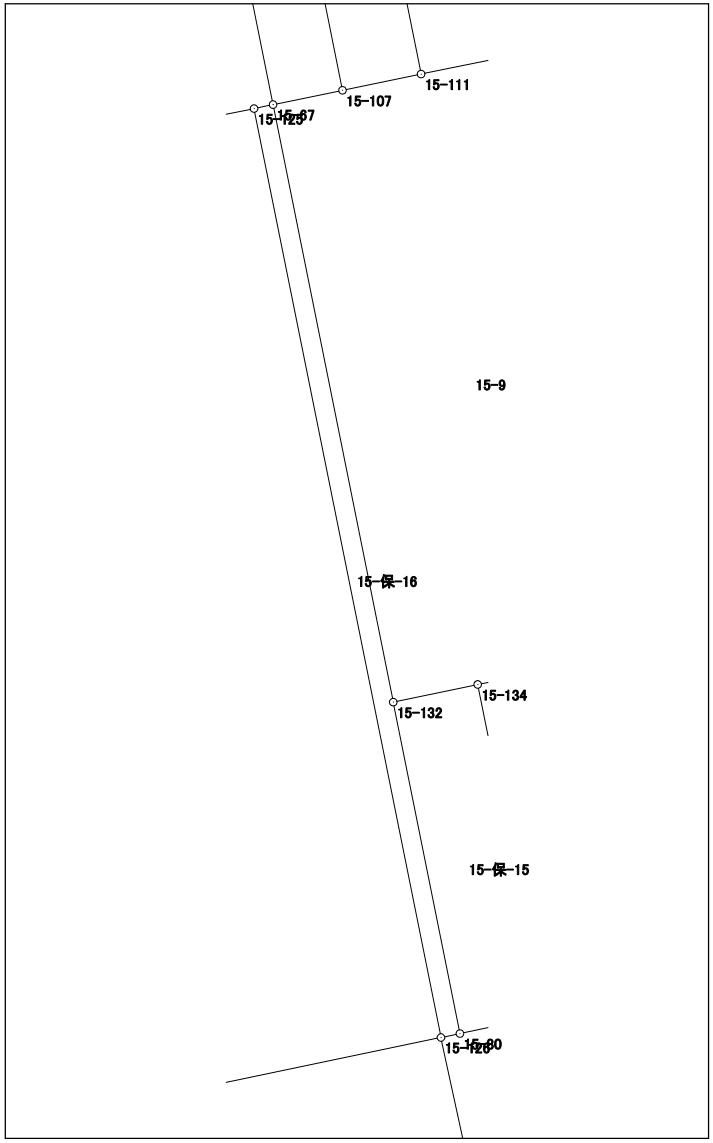
点　名	X 座標	Y 座標	辺　長	方 向 角	測　角	DX	倍 積（Y×DX）
15-67	41755.658	-68406.563	0.275	258-14-25	89-36-59	8.418	-575846.447334
15-125	41755.602	-68406.832	13.439	168-37-23	90-22-58	-13.231	905090.794192
15-126	41742.427	-68404.181	0.275	78-14-25	89-37-02	-13.119	897394.450539
15-80	41742.483	-68403.912	4.795	348-37-20	90-22-55	4.757	-325397.409384
15-132	41747.184	-68404.858	8.644	348-37-26	180-00-06	13.175	-901234.004150
						倍面積	7.383863
						面　積	3.6919315