160-2街区　画地出来形確認図 (2176.33m²)

1／500

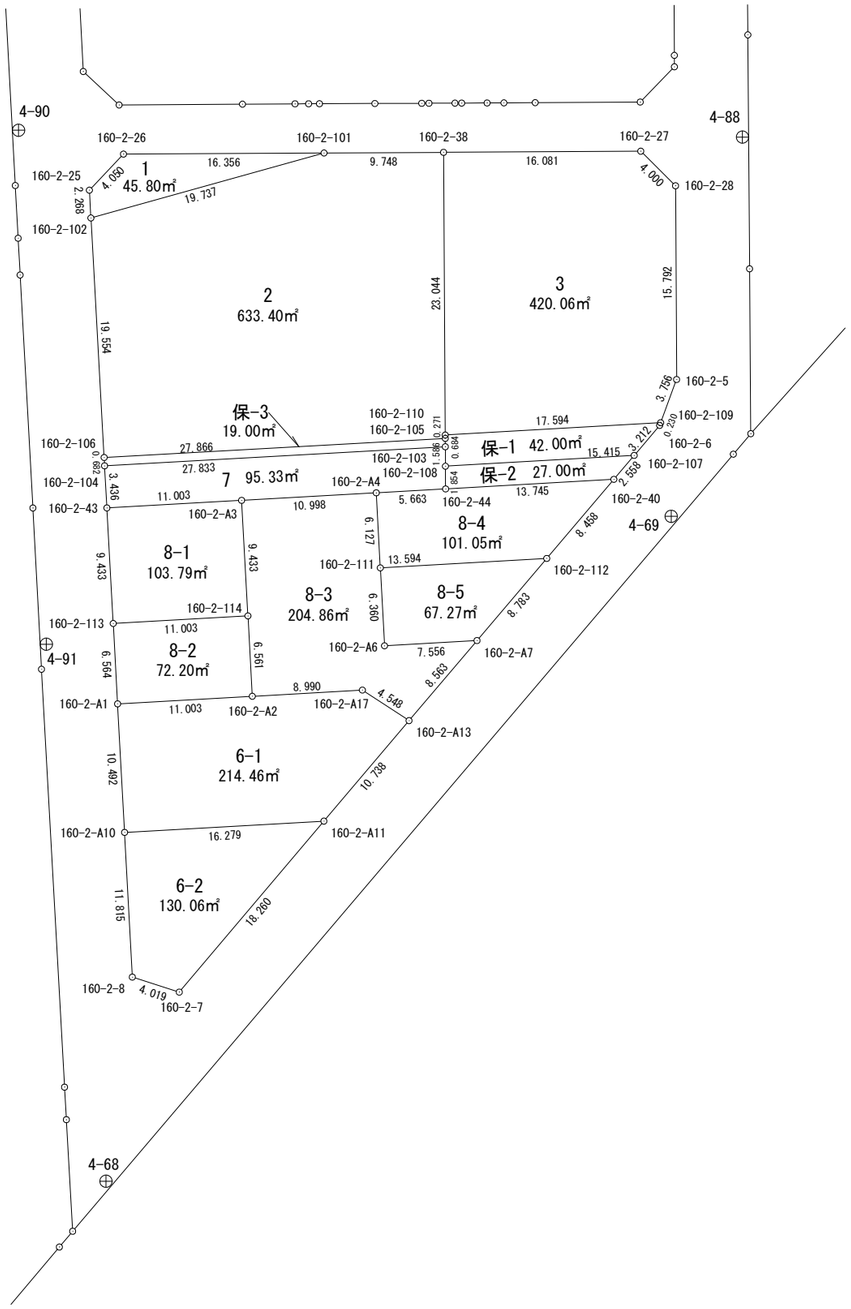

面積計算書（座標法）

世界測地系（測地成果2011）

所　在	地　番	公簿地目	現況地目	地　積	所 有 者
前橋市六供町五丁目	160-2-1			45.80　㎡	

点　名	X 座標	Y 座標	辺　長	方 向 角	測　角	DX	倍 積（Y×DX）
160-2-26	40812.800	-67762.486	4.050	223-23-21	133-42-03	-3.032	205455.857552
160-2-25	40809.857	-67765.268	2.268	176-50-28	133-27-07	-5.208	352921.515744
160-2-102	40807.592	-67765.143	19.737	74-25-56	77-35-28	3.032	-205463.913576
160-2-101	40812.889	-67746.130	16.356	269-41-18	15-15-22	5.208	-352821.845040
						倍面積	91.614680
						面　積	45.8073400

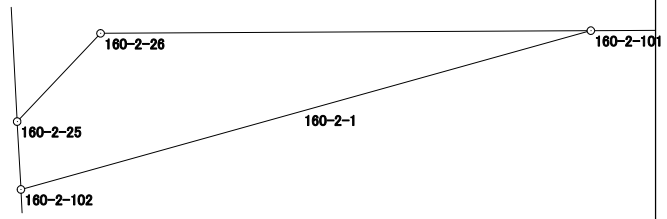

面積計算書（座標法）

世界測地系（測地成果2011）

所　在	地　番	公簿地目	現況地目	地　積	所 有 者
前橋市六供町五丁目	160-2-2			633.40　㎡	

点　名	X 座標	Y 座標	辺　長	方 向 角	測　角	DX	倍 積（Y×DX）
160-2-105	40789.627	-67736.242	0.271	359-34-38	92-47-04	1.830	-123957.322860
160-2-110	40789.898	-67736.244	23.044	359-39-25	180-04-47	23.315	-1579270.528860
160-2-38	40812.942	-67736.382	9.748	269-41-19	90-01-54	22.991	-1557327.158562
160-2-101	40812.889	-67746.130	19.737	254-25-56	164-44-37	-5.350	362441.795500
160-2-102	40807.592	-67765.143	19.554	176-50-12	102-24-16	-24.821	1681998.614403
160-2-106	40788.068	-67764.064	27.866	86-47-34	89-57-22	-17.965	1217381.409760
						倍面積	1266.809381
						面　積	633.4046905

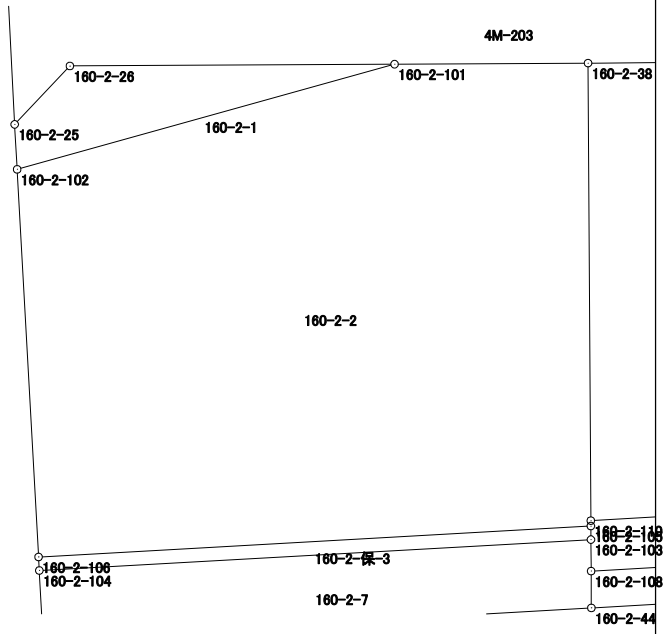

面積計算書（座標法）

世界測地系（測地成果2011）

所　在	地　番	公簿地目	現況地目	地　積	所 有 者
前橋市六供町五丁目	160-2-3			420.06　㎡	

点　名	X 座標	Y 座標	辺　長	方 向 角	測　角	DX	倍 積（Y×DX）
160-2-110	40789.898	-67736.244	17.594	86-43-55	87-04-30	-22.041	1492974.554004
160-2-109	40790.901	-67718.679	3.756	20-17-50	113-33-55	4.526	-306494.741154
160-2-5	40794.424	-67717.376	15.792	359-41-04	159-23-14	19.315	-1307961.117440
160-2-28	40810.216	-67717.463	4.000	314-48-27	135-07-23	18.611	-1260289.703893
160-2-27	40813.035	-67720.301	16.081	269-40-07	134-51-40	2.726	-184605.540526
160-2-38	40812.942	-67736.382	23.044	179-39-25	89-59-18	-23.137	1567216.670334
						倍面積	840.121325
						面　積	420.0606625

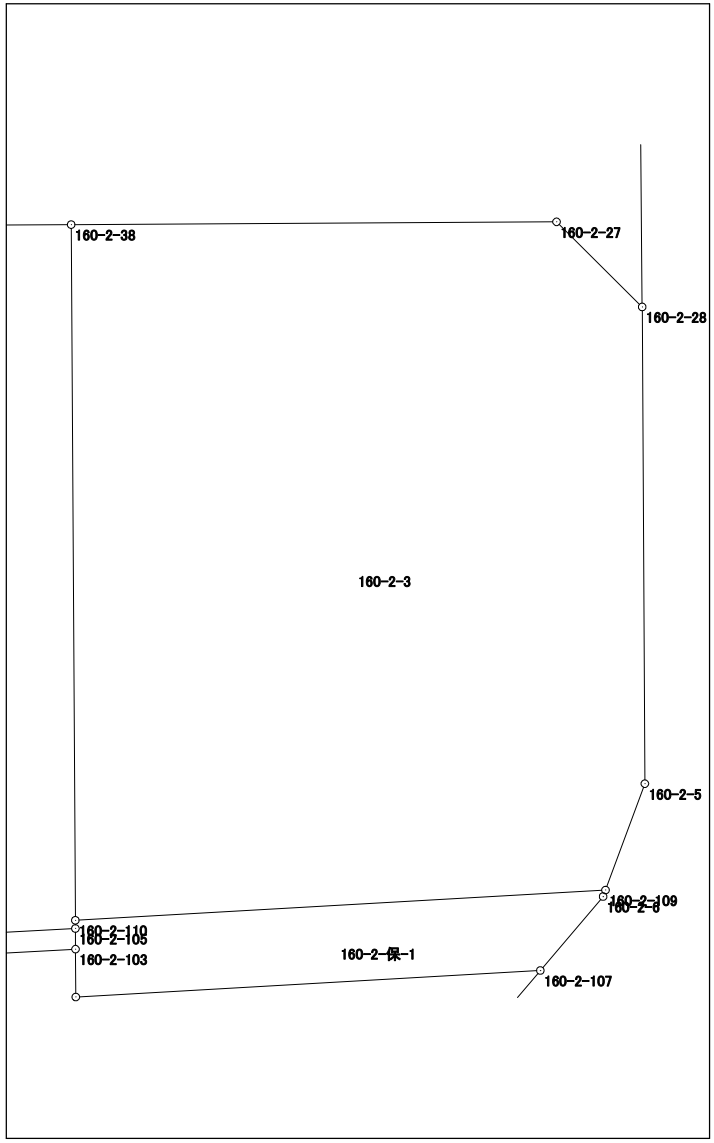

面積計算書（座標法）

世界測地系（測地成果2011）

所　在	地　番	公簿地目	現況地目	地　積	所 有 者
前橋市六供町五丁目	160-2-6-1			214.46　㎡	

点　名	X 座標	Y 座標	辺　長	方 向 角	測　角	DX	倍 積（Y×DX）
160-2-A1	40767.983	-67762.965	10.492	176-52-29	90-05-59	-11.095	751830.096675
160-2-A10	40757.507	-67762.393	16.279	86-45-37	89-53-08	-9.556	647537.427508
160-2-A11	40758.427	-67746.140	10.738	40-17-09	133-31-32	9.111	-617235.081540
160-2-A13	40766.618	-67739.197	4.548	303-11-00	82-53-51	10.680	-723454.623960
160-2-A17	40769.107	-67743.003	8.990	266-46-48	143-35-48	1.984	-134402.117952
160-2-A2	40768.602	-67751.979	11.003	266-46-30	179-59-42	-1.124	76153.224396
						倍面積	428.925127
						面　積	214.4625635

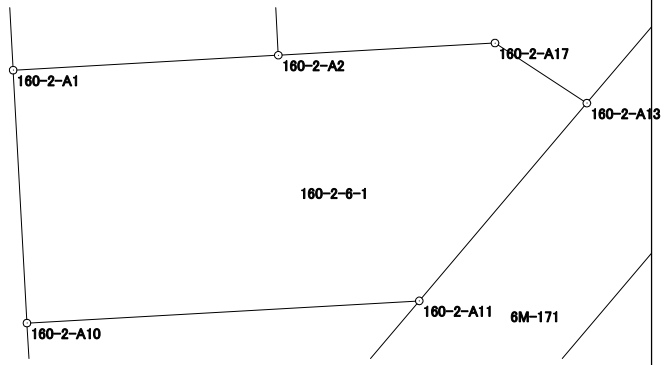

面積計算書（座標法）

世界測地系（測地成果2011）

所　在	地　番	公簿地目	現況地目	地　積	所 有 者
前橋市六供町五丁目	160-2-6-2			130.06　㎡	

点　名	X 座標	Y 座標	辺　長	方 向 角	測　角	DX	倍 積（Y×DX）
160-2-A10	40757.507	-67762.393	11.815	176-56-54	90-11-17	-12.718	861802.114174
160-2-8	40745.709	-67761.764	4.019	107-42-00	110-45-06	-13.020	882258.167280
160-2-7	40744.487	-67757.935	18.260	40-14-08	112-32-08	12.718	-861745.417330
160-2-A11	40758.427	-67746.140	16.279	266-45-37	46-31-29	13.020	-882054.742800
						倍面積	260.121324
						面　積	130.0606620

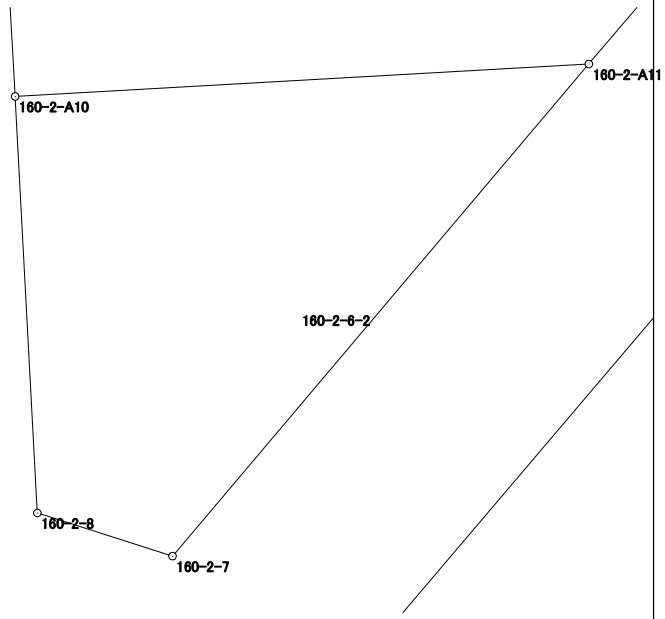

面積計算書（座標法）

世界測地系（測地成果2011）

所　在	地　番	公簿地目	現況地目	地　積	所 有 者
前橋市六供町五丁目	160-2-7			95.33　㎡	

点　名	X 座標	Y 座標	辺　長	方 向 角	測　角	DX	倍 積（Y×DX）
160-2-104	40787.387	-67764.027	3.436	176-49-49	90-02-06	-4.987	337939.202649
160-2-43	40783.956	-67763.837	11.003	86-47-27	89-57-38	-2.815	190755.201155
160-2-A3	40784.572	-67752.851	10.998	86-47-40	180-00-13	1.231	-83403.759581
160-2-A4	40785.187	-67741.870	5.663	86-48-04	180-00-24	0.931	-63067.680970
160-2-44	40785.503	-67736.216	1.854	359-37-45	92-49-41	2.170	-146987.588720
160-2-108	40787.357	-67736.228	1.586	359-38-19	180-00-34	3.440	-233012.624320
160-2-103	40788.943	-67736.238	27.833	266-47-43	87-09-24	0.030	-2032.087140
						倍面積	190.663073
						面　積	95.3315365

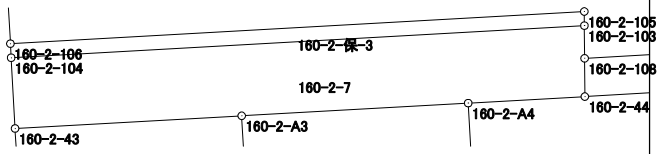

面積計算書（座標法）

世界測地系（測地成果2011）

所　在	地　番	公簿地目	現況地目	地　積	所 有 者
前橋市六供町五丁目	160-2-8-1			103.79　㎡	

点　名	X 座標	Y 座標	辺　長	方 向 角	測　角	DX	倍 積（Y×DX）
160-2-43	40783.956	-67763.837	9.433	176-52-35	90-05-08	-10.035	680010.104295
160-2-113	40774.537	-67763.323	11.003	86-47-27	89-54-52	-8.803	596520.532369
160-2-114	40775.153	-67752.337	9.433	356-52-35	90-05-08	10.035	-679894.701795
160-2-A3	40784.572	-67752.851	11.003	266-47-27	89-54-52	8.803	-596428.347353
						倍面積	207.587516
						面　積	103.7937580

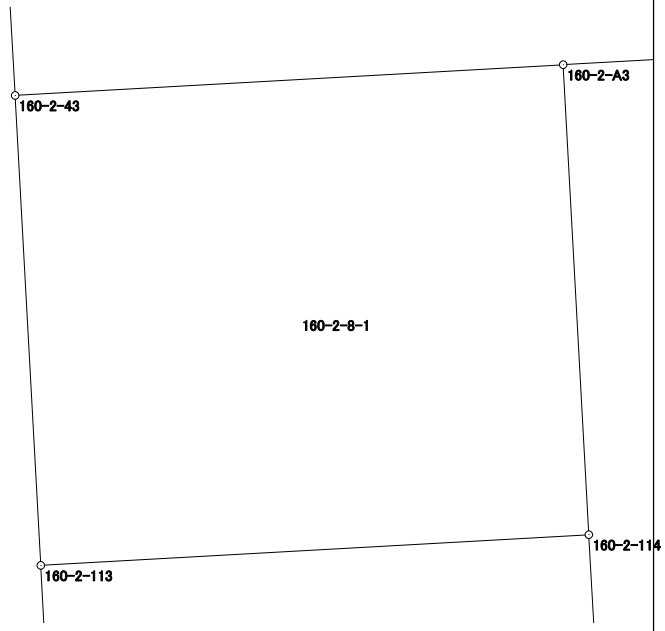

面積計算書（座標法）

世界測地系（測地成果2011）

所　在	地　番	公簿地目	現況地目	地　積	所 有 者
前橋市六供町五丁目	160-2-8-2			72.20　㎡	

点　名	X 座標	Y 座標	辺　長	方 向 角	測　角	DX	倍 積（Y×DX）
160-2-113	40774.537	-67763.323	6.564	176-52-24	90-04-57	-7.170	485863.025910
160-2-A1	40767.983	-67762.965	11.003	86-46-30	89-54-06	-5.935	402173.197275
160-2-A2	40768.602	-67751.979	6.561	356-52-19	90-05-49	7.170	-485781.689430
160-2-114	40775.153	-67752.337	11.003	266-47-27	89-55-08	5.935	-402110.120095
						倍面積	144.413660
						面　積	72.2068300

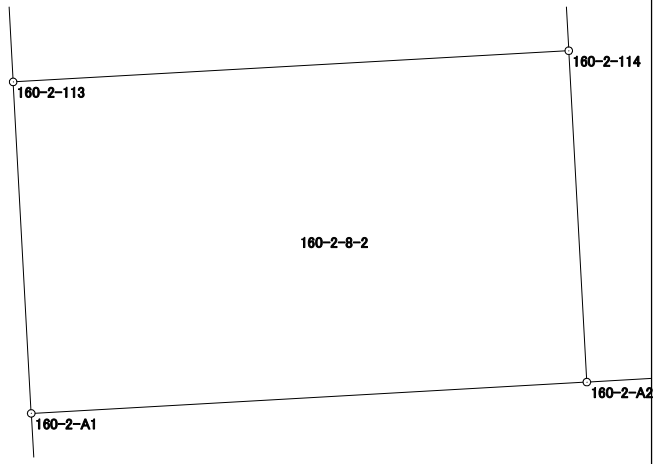

面積計算書（座標法）

世界測地系（測地成果2011）

所　在	地　番	公簿地目	現況地目	地　積	所 有 者
前橋市六供町五丁目	160-2-8-3			204.86　㎡	

点　名	X 座標	Y 座標	辺　長	方 向 角	測　角	DX	倍 積（Y×DX）
160-2-A3	40784.572	-67752.851	9.433	176-52-35	90-04-55	-10.034	679832.106934
160-2-114	40775.153	-67752.337	6.561	176-52-19	179-59-44	-15.970	1082004.821890
160-2-A2	40768.602	-67751.979	8.990	86-46-48	89-54-29	-6.046	409628.465034
160-2-A17	40769.107	-67743.003	4.548	123-11-00	216-24-12	-1.984	134402.117952
160-2-A13	40766.618	-67739.197	8.563	40-20-55	97-09-55	4.037	-273463.138289
160-2-A7	40773.144	-67733.653	7.556	266-46-05	46-25-10	6.100	-413175.283300
160-2-A6	40772.718	-67741.197	6.360	356-54-31	270-08-26	5.925	-401366.592225
160-2-111	40779.069	-67741.540	6.127	356-54-45	180-00-14	12.469	-844669.262260
160-2-A4	40785.187	-67741.870	10.998	266-47-40	89-52-55	5.503	-372783.510610
						倍面積	409.725126
						面　積	204.8625630

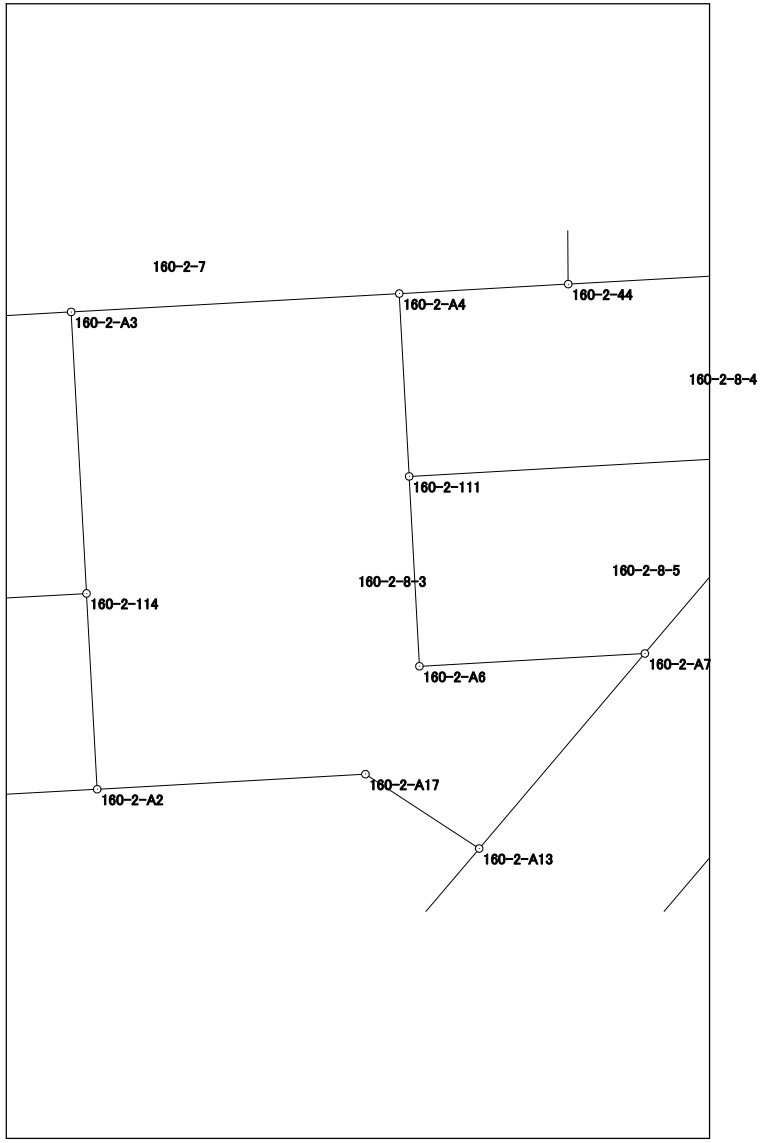

面積計算書（座標法）

世界測地系（測地成果2011）

所　在	地　番	公簿地目	現況地目	地　積	所 有 者
前橋市六供町五丁目	160-2-8-4			101.05　㎡	

点　名	X 座標	Y 座標	辺　長	方 向 角	測　角	DX	倍 積（Y×DX）
160-2-40	40786.286	-67722.493	13.745	266-44-04	46-23-44	5.664	-383580.200352
160-2-44	40785.503	-67736.216	5.663	266-48-04	180-04-00	-1.099	74442.101384
160-2-A4	40785.187	-67741.870	6.127	176-54-45	90-06-41	-6.434	435851.191580
160-2-111	40779.069	-67741.540	13.594	86-45-10	89-50-25	-5.348	362281.755920
160-2-112	40779.839	-67727.968	8.458	40-20-20	133-35-10	7.217	-488792.745056
						倍面積	202.103476
						面　積	101.0517380

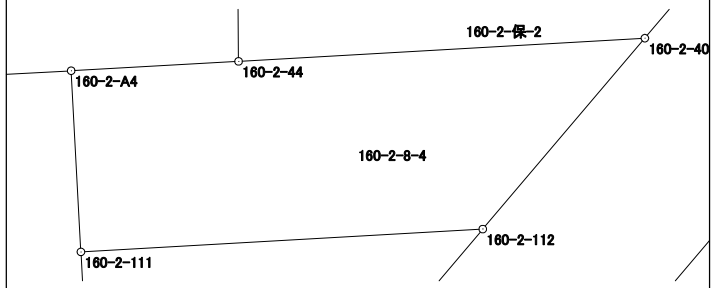

面積計算書（座標法）

世界測地系（測地成果2011）

所　在	地　番	公簿地目	現況地目	地　積	所 有 者
前橋市六供町五丁目	160-2-8-5			67.27　㎡	

点　名	X 座標	Y 座標	辺　長	方 向 角	測　角	DX	倍 積（Y×DX）
160-2-111	40779.069	-67741.540	6.360	176-54-31	90-09-21	-7.121	482387.506340
160-2-A6	40772.718	-67741.197	7.556	86-46-05	89-51-34	-5.925	401366.592225
160-2-A7	40773.144	-67733.653	8.783	40-20-09	133-34-04	7.121	-482331.343013
160-2-112	40779.839	-67727.968	13.594	266-45-10	46-25-01	5.925	-401288.210400
						倍面積	134.545152
						面　積	67.2725760

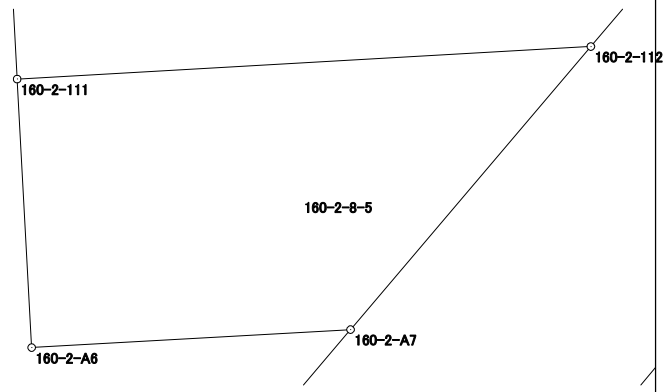

面積計算書（座標法）

世界測地系（測地成果2011）

所　在	地　番	公簿地目	現況地目	地　積	所 有 者
前橋市六供町五丁目	160-2-保-1			42.00　㎡	

点　名	X 座標	Y 座標	辺　長	方 向 角	測　角	DX	倍 積（Y×DX）
160-2-109	40790.901	-67718.679	17.594	266-43-55	66-24-32	-0.787	53294.600373
160-2-110	40789.898	-67736.244	0.271	179-34-38	92-50-43	-1.274	86295.974856
160-2-105	40789.627	-67736.242	0.684	179-39-54	180-05-16	-0.955	64688.111110
160-2-103	40788.943	-67736.238	1.586	179-38-19	179-58-25	-2.270	153761.260260
160-2-108	40787.357	-67736.228	15.415	86-43-52	87-05-33	-0.707	47889.513196
160-2-107	40788.236	-67720.838	3.212	40-19-43	133-35-51	3.328	-225374.948864
160-2-6	40790.685	-67718.759	0.230	20-19-23	159-59-40	2.665	-180470.492735
						倍面積	84.018196
						面　積	42.0090980

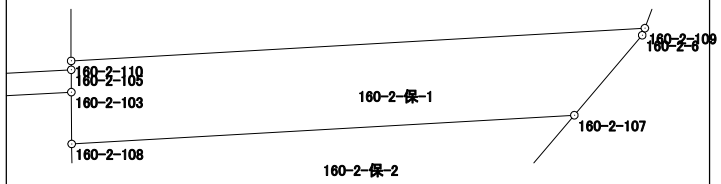

面積計算書（座標法）

世界測地系（測地成果2011）

所　在	地　番	公簿地目	現況地目	地　積	所 有 者
前橋市六供町五丁目	160-2-保-2			27.00　㎡	

点　名	X 座標	Y 座標	辺　長	方 向 角	測　角	DX	倍 積（Y×DX）
160-2-107	40788.236	-67720.838	15.415	266-43-52	46-24-33	1.071	-72529.017498
160-2-108	40787.357	-67736.228	1.854	179-37-45	92-53-53	-2.733	185123.111124
160-2-44	40785.503	-67736.216	13.745	86-44-04	87-06-19	-1.071	72545.487336
160-2-40	40786.286	-67722.493	2.558	40-19-19	133-35-15	2.733	-185085.573369
						倍面積	54.007593
						面　積	27.0037965

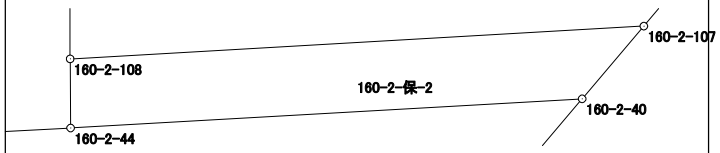

面積計算書（座標法）

世界測地系（測地成果2011）

所　在	地　番	公簿地目	現況地目	地　積	所 有 者
前橋市六供町五丁目	160-2-保-3			19.00　㎡	
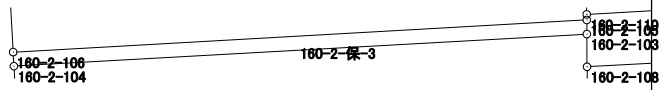
点　名	X 座標	Y 座標	辺　長	方 向 角	測　角	DX	倍 積（Y×DX）
160-2-105	40789.627	-67736.242	27.866	266-47-34	87-07-40	-0.875	59269.211750
160-2-106	40788.068	-67764.064	0.682	176-53-24	90-05-50	-2.240	151791.503360
160-2-104	40787.387	-67764.027	27.833	86-47-43	89-54-19	0.875	-59293.523625
160-2-103	40788.943	-67736.238	0.684	359-39-54	92-52-11	2.240	-151729.173120
						倍面積	38.018365
						面　積	19.0091825