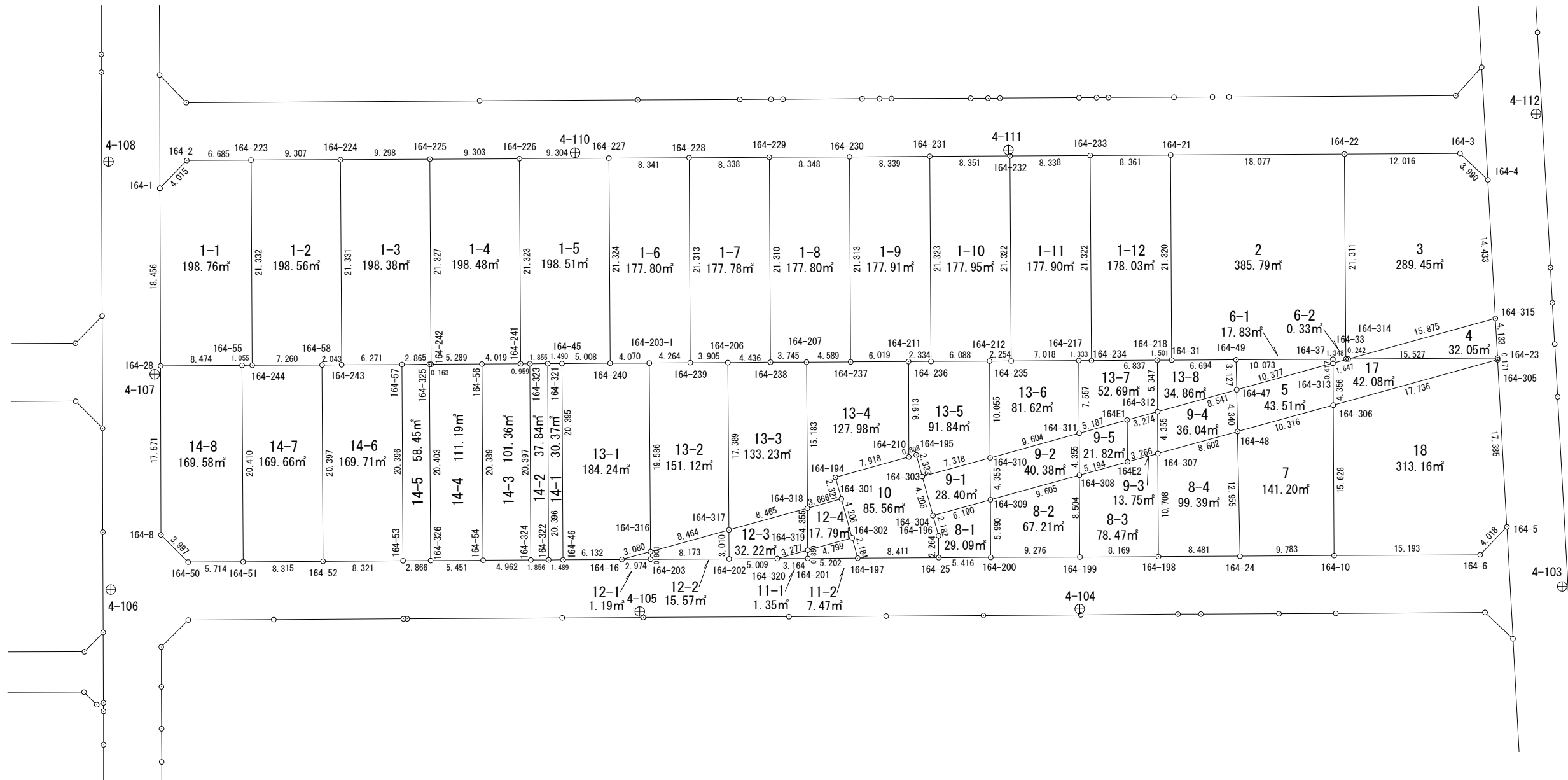


164街区 画地出来形確認図 (5784.98m²)



S=1/500




面積計算書（座標法）

世界測地系（測地成果2011）

所 在	地 番	公簿地目	現況地目	地 積	所 有 者
前橋市六供町三丁目	164-1-2			198.56 m ²	

点 名	X 座標	Y 座標	辺 長	方 向 角	測 角	DX	倍 積 (Y×DX)
164-223	40794.484	-68017.605	21.332	179-40-11	89-59-46	-21.385	1454556.482925
164-244	40773.152	-68017.482	7.260	89-46-44	90-06-33	-21.304	1449044.436528
164-58	40773.180	-68010.222	2.043	89-16-15	179-29-31	0.054	-3672.551988
164-243	40773.206	-68008.179	21.331	359-40-49	90-24-34	21.357	-1452450.678903
164-224	40794.537	-68008.298	9.307	269-40-25	89-59-36	21.278	-1447080.564844

倍面積	397.123718
面積	198.5618590




面積計算書（座標法）

世界測地系（測地成果2011）

所在	地番	公簿地目	現況地目	地積	所有者
前橋市六供町三丁目	164-1-4			198.48 m ²	

点名	X座標	Y座標	辺長	方向角	測角	DX	倍積(Y×DX)
164-225	40794.586	-67999.000	21.327	179-40-39	89-58-23	-21.375	1453478.625000
164-242	40773.259	-67998.880	5.289	89-46-21	90-05-42	-21.306	1448784.137280
164-56	40773.280	-67993.591	4.019	89-33-29	179-47-08	0.052	-3535.666732
164-241	40773.311	-67989.572	21.323	359-39-51	90-06-22	21.354	-1451849.320488
164-226	40794.634	-67989.697	9.303	269-42-16	90-02-25	21.275	-1446480.803675
倍面積						396.971385	
面積						198.4856925	




面積計算書（座標法）

世界測地系（測地成果2011）

所 在	地 番	公簿地目	現況地目	地 積	所 有 者
前橋市六供町三丁目	164-1-5			198.51 m ²	

点 名	X 座標	Y 座標	辺 長	方 向 角	測 角	DX	倍 積 (Y×DX)
164-226	40794.634	-67989.697	21.323	179-39-51	90-00-55	-21.380	1453619.721860
164-241	40773.311	-67989.572	0.959	89-45-40	90-05-49	-21.319	1449469.685468
164-323	40773.315	-67988.613	1.855	89-43-19	179-57-39	0.013	-883.851969
164-321	40773.324	-67986.758	1.490	89-43-51	180-00-32	0.016	-1087.788128
164-45	40773.331	-67985.268	5.008	89-35-17	179-51-26	0.043	-2923.366524
164-240	40773.367	-67980.260	21.324	359-38-34	90-03-17	21.360	-1452058.353600
164-227	40794.691	-67980.393	9.304	269-38-56	90-00-22	21.267	-1445739.017931




面積計算書 (座標法)

世界測地系 (測地成果2011)

所在	地番	公簿地目	現況地目	地積	所有者
前橋市六供町三丁目	164-1-6			177.80 m ²	


点名	X座標	Y座標	辺長	方向角	測角	DX	倍積 (Y×DX)
164-227	40794.691	-67980.393	21.324	179-38-34	89-56-42	-21.368	1452605.037624
164-240	40773.367	-67980.260	4.070	89-49-01	90-10-27	-21.311	1448727.320860
164-203-1	40773.380	-67976.190	4.264	89-26-08	179-37-07	0.055	-3738.690450
164-239	40773.422	-67971.926	21.313	359-39-41	90-13-33	21.355	-1451540.479730
164-228	40794.735	-67972.052	8.341	269-41-52	90-02-11	21.269	-1445697.573988
						倍面積	355.614316
						面積	177.8071580



面積計算書 (座標法)

所在	地番	公簿地目	現況地目	地積	所有者
前橋市六供町三丁目	164-1-7			177.78 m ²	

点名	X座標	Y座標	辺長	方向角	測角	DX	倍積 (Y×DX)
164-228	40794.735	-67972.052	21.313	179-39-41	89-58-14	-21.358	1451747.086616
164-239	40773.422	-67971.926	3.905	89-50-19	90-10-38	-21.302	1447937.967652
164-206	40773.433	-67968.021	4.436	89-31-20	179-41-01	0.048	-3262.465008
164-238	40773.470	-67963.585	21.310	359-39-11	90-07-51	21.347	-1450818.648995
164-229	40794.780	-67963.714	8.338	269-41-27	90-02-16	21.265	-1445248.378210



倍面積	355.562055
面積	177.7810275

面積計算書 (座標法)

世界測地系 (測地成果2011)

所在	地番	公簿地目	現況地目	地積	所有者
前橋市六供町三丁目	164-1-9			177.91 m ²	


点名	X座標	Y座標	辺長	方向角	測角	DX	倍積 (Y×DX)			
164-230	40794.820	-67955.366	21.313	179-41-27	90-04-07	-21.368	1452070.260688			
164-237	40773.507	-67955.251	6.019	89-40-01	89-58-34	-21.278	1445951.830778			
164-211	40773.542	-67949.232	2.334	89-45-16	180-05-15	0.045	-3057.715440			
164-236	40773.552	-67946.898	21.323	359-39-12	89-53-56	21.333	-1449511.175034			
164-231	40794.875	-67947.027	8.339	269-37-20	89-58-08	21.268	-1445097.370236			
									倍面積	355.830756
									面積	177.9153780

面積計算書（座標法）

世界測地系（測地成果2011）

所在	地番	公簿地目	現況地目	地積	所有者
前橋市六供町三丁目	164-1-10			177.95 m ²	

点名	X座標	Y座標	辺長	方向角	測角	DX	倍積 (Y×DX)
164-231	40794.875	-67947.027	21.323	179-39-12	89-56-54	-21.366	1451756.178882
164-236	40773.552	-67946.898	6.088	89-39-06	89-59-54	-21.286	1446317.670828
164-212	40773.589	-67940.810	2.254	89-49-19	180-10-13	0.044	-2989.395640
164-235	40773.596	-67938.556	21.322	359-40-39	89-51-20	21.329	-1449061.460924
164-232	40794.918	-67938.676	8.351	269-42-18	90-01-39	21.279	-1445667.086604
						倍面積	355.906542
						面積	177.9532710




面積計算書（座標法）

世界測地系（測地成果2011）

所 在	地 番	公簿地目	現況地目	地 積	所 有 者
前橋市六供町三丁目	164-1-11			177.90 m ²	

点 名	X 座標	Y 座標	辺 長	方 向 角	測 角	DX	倍 積 (Y×DX)
164-232	40794.918	-67938.676	21.322	179-40-39	90-01-16	-21.372	1451985.383472
164-235	40773.596	-67938.556	7.018	89-36-29	89-55-50	-21.274	1445324.840344
164-217	40773.644	-67931.538	1.333	89-54-51	180-18-22	0.050	-3396.576900
164-234	40773.646	-67930.205	21.322	359-38-33	89-43-42	21.324	-1448543.691420
164-233	40794.968	-67930.338	8.338	269-39-23	90-00-50	21.272	-1445014.149936
						倍面積	355.805560
						面 積	177.9027800




面積計算書 (座標法)

世界測地系 (測地成果2011)

所在	地番	公簿地目	現況地目	地積	所有者
前橋市六供町三丁目	164-1-12			178.03 m ²	

点名	X座標	Y座標	辺長	方向角	測角	DX	倍積 (Y×DX)
164-233	40794.968	-67930.338	21.322	179-38-33	89-57-03	-21.367	1451467.532046
164-234	40773.646	-67930.205	6.837	89-41-24	90-02-51	-21.285	1445894.413425
164-218	40773.683	-67923.368	1.501	89-37-06	179-55-42	0.047	-3192.398296
164-31	40773.693	-67921.867	21.320	359-42-16	90-05-10	21.330	-1448773.423110
164-21	40795.013	-67921.977	8.361	269-41-30	89-59-14	21.275	-1445040.060675




倍面積	356.063390
面積	178.0316950

面積計算書 (座標法)

世界測地系 (測地成果2011)

所 在	地 番	公簿地目	現況地目	地 積	所 有 者
前橋市六供町三丁目	164-2			385.79 m ²	

点 名	X 座標	Y 座標	辺 長	方 向 角	測 角	DX	倍 積 (Y×DX)
164-21	40795.013	-67921.977	21.320	179-42-16	90-01-06	-21.419	1454820.825363
164-31	40773.693	-67921.867	6.694	89-39-27	89-57-11	-21.280	1445377.329760
164-49	40773.733	-67915.173	10.073	89-42-56	180-03-29	0.090	-6112.365570
164-37	40773.783	-67905.100	1.348	89-11-33	179-28-37	0.069	-4685.451900
164-33	40773.802	-67903.752	21.311	359-36-07	90-24-34	21.329	-1448319.126408
164-22	40795.112	-67903.900	18.077	269-41-10	90-05-03	21.211	-1440309.622900



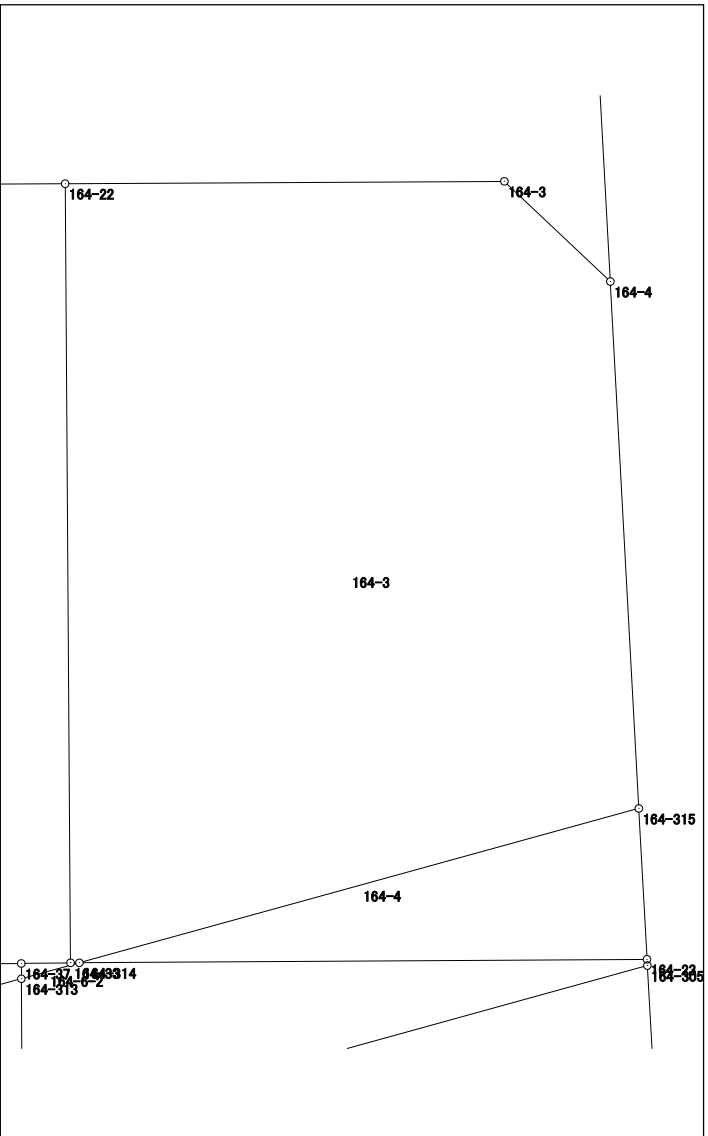
倍面積	771.588345
面 積	385.7941725

面積計算書 (座標法)

世界測地系 (測地成果2011)

所在	地番	公簿地目	現況地目	地積	所有者
前橋市六供町三丁目	164-3			289.45 m ²	

点名	X座標	Y座標	辺長	方向角	測角	DX	倍積 (Y×DX)
164-33	40773.802	-67903.752	0.242	89-45-48	90-09-41	-21.309	1446961.051368
164-314	40773.803	-67903.510	15.875	74-34-50	164-49-02	4.222	-286688.619220
164-315	40778.024	-67888.206	14.433	356-54-22	102-19-32	18.633	-1264960.942398
164-4	40792.436	-67888.985	3.990	313-23-43	136-29-21	17.153	-1164499.759705
164-3	40795.177	-67891.884	12.016	269-41-24	136-17-41	2.676	-181678.681584
164-22	40795.112	-67903.900	21.311	179-36-07	89-54-43	-21.375	1451445.862500



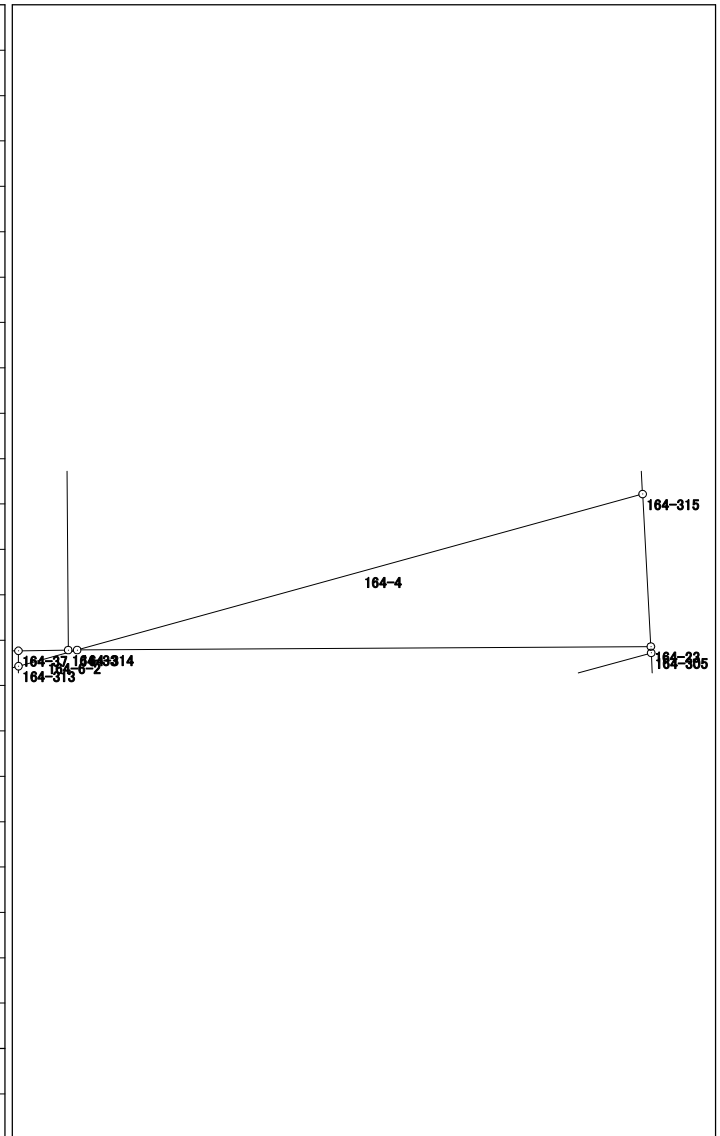
倍面積	578.910961
面積	289.4554805

面積計算書（座標法）

世界測地系（測地成果2011）

所 在	地 番	公簿地目	現況地目	地 積	所 有 者
前橋市六供町三丁目	164-4			32.05 m ²	

点 名	X 座標	Y 座標	辺 長	方 向 角	測 角	DX	倍 積 (Y×DX)
164-314	40773.803	-67903.510	15.527	89-39-11	15-04-21	-4.127	280237.785770
164-23	40773.897	-67887.983	4.133	356-54-25	87-15-14	4.221	-286555.176243
164-315	40778.024	-67888.206	15.875	254-34-50	77-40-25	-0.094	6381.491364



倍面積	64.100891
面 積	32.0504455

面積計算書（座標法）

世界測地系（測地成果2011）

所 在	地 番	公簿地目	現況地目	地 積	所 有 者
前橋市六供町三丁目	164-5			43.51 m ²	

点 名	X 座標	Y 座標	辺 長	方 向 角	測 角	DX	倍 積 (Y×DX)		
164-47	40770.607	-67915.101	4.340	178-52-40	104-17-51	-7.098	482061.386898		
164-48	40766.268	-67915.016	10.316	74-35-08	75-42-28	-1.597	108460.280552		
164-306	40769.010	-67905.071	4.356	359-38-42	105-03-34	7.098	-481990.193958		
164-313	40773.366	-67905.098	10.377	254-34-49	74-56-07	1.597	-108444.441506		
							倍面積		87.031986
							面 積		43.5159930

面積計算書（座標法）

世界測地系（測地成果2011）

所 在	地 番	公簿地目	現況地目	地 積	所 有 者
前橋市六供町三丁目	164-6-1			17.83 m ²	

点 名	X 座標	Y 座標	辺 長	方 向 角	測 角	DX	倍 積 (Y×DX)	
164-49	40773.733	-67915.173	3.127	178-40-50	88-57-54	-3.176	215698.589448	
164-47	40770.607	-67915.101	10.377	74-34-49	75-53-59	-0.367	24924.842067	
164-313	40773.366	-67905.098	0.417	359-43-31	105-08-42	3.176	-215666.591248	
164-37	40773.783	-67905.100	10.073	269-42-56	89-59-25	0.367	-24921.171700	
						倍面積	35.668567	
						面 積	17.8342835	

面積計算書（座標法）

世界測地系（測地成果2011）

所 在	地 番	公簿地目	現況地目	地 積	所 有 者
前橋市六供町三丁目	164-6-2			0.33 m ²	

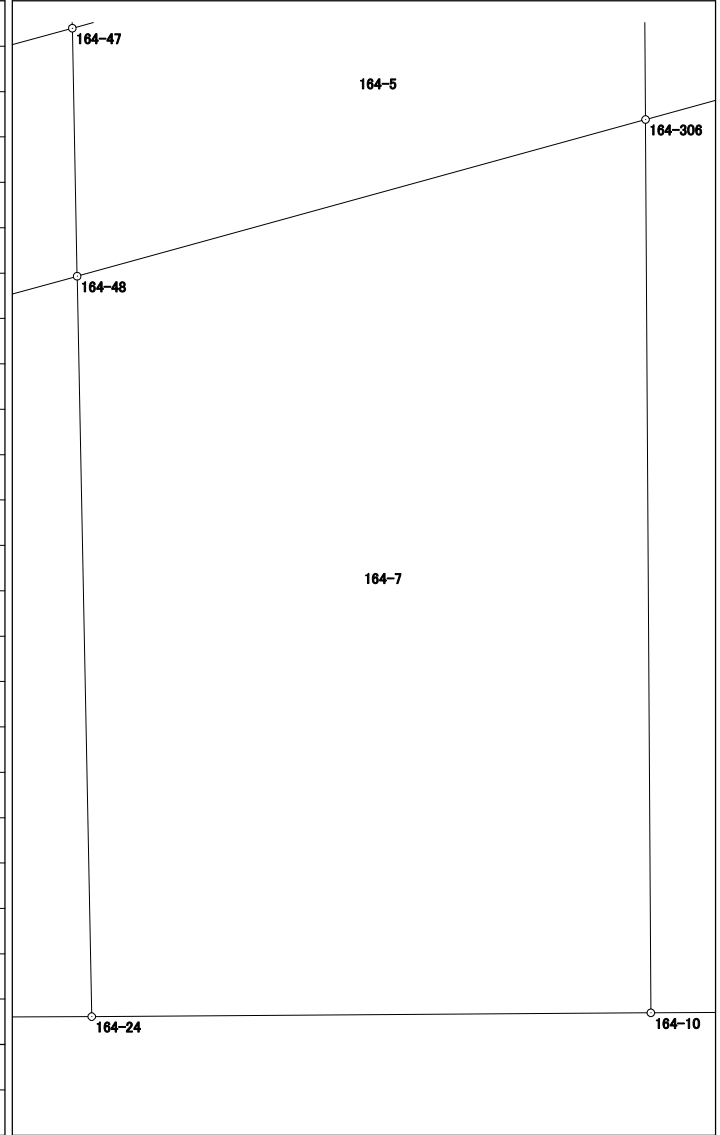
点 名	X 座標	Y 座標	辺 長	方 向 角	測 角	DX	倍 積 (Y×DX)	
164-37	40773.783	-67905.100	0.417	179-43-31	90-31-58	-0.436	29606.623600	
164-313	40773.366	-67905.098	1.647	74-36-49	74-53-18	0.020	-1358.101960	
164-314	40773.803	-67903.510	0.242	269-45-48	15-08-59	0.436	-29605.930360	
164-33	40773.802	-67903.752	1.348	269-11-33	179-25-45	-0.020	1358.075040	
						倍面積	0.666320	
						面 積	0.3331600	

面積計算書（座標法）

世界測地系（測地成果2011）

所 在	地 番	公簿地目	現況地目	地 積	所 有 者
前橋市六供町三丁目	164-7			141.20 m ²	

点 名	X 座標	Y 座標	辺 長	方 向 角	測 角	DX	倍 積 (Y×DX)
164-48	40766.268	-67915.016	12.955	178-52-20	104-17-12	-15.694	1065858.261104
164-24	40753.316	-67914.761	9.783	89-36-48	90-44-28	-12.886	875149.610246
164-10	40753.382	-67904.978	15.628	359-39-33	90-02-45	15.694	-1065700.724732
164-306	40769.010	-67905.071	10.316	254-35-08	74-55-35	12.886	-875024.744906
						倍面積	282.401712
						面 積	141.2008560

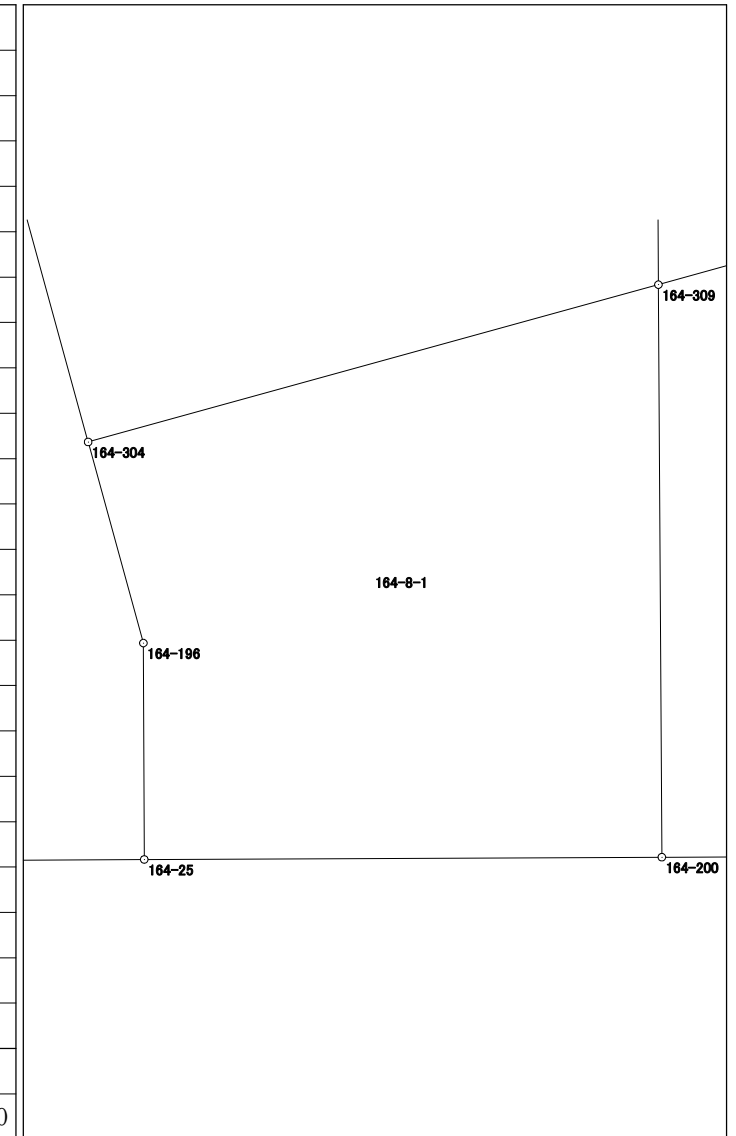


面積計算書 (座標法)

世界測地系 (測地成果2011)

所在	地番	公簿地目	現況地目	地積	所有者
前橋市六供町三丁目	164-8-1			29.09 m ²	

点名	X座標	Y座標	辺長	方向角	測角	DX	倍積 (Y×DX)
164-304	40757.533	-67946.690	2.182	164-38-20	90-03-38	-3.750	254800.087500
164-196	40755.429	-67946.112	2.264	179-46-20	195-08-00	-4.368	296788.617216
164-25	40753.165	-67946.103	5.416	89-44-46	89-58-26	-2.240	152199.270720
164-200	40753.189	-67940.687	5.990	359-39-20	89-54-34	6.014	-408595.291618
164-309	40759.179	-67940.723	6.190	254-34-42	74-55-22	4.344	-295134.500712



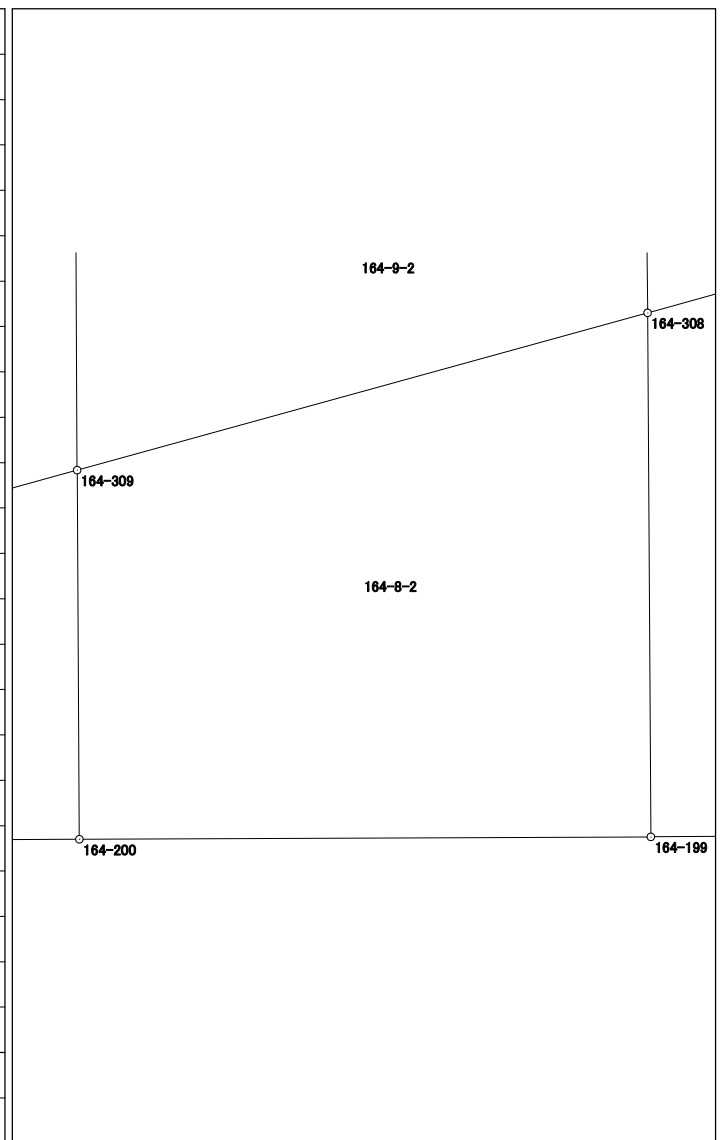
倍面積	58.183106
面積	29.0915530

面積計算書（座標法）

世界測地系（測地成果2011）

所 在	地 番	公簿地目	現況地目	地 積	所 有 者
前橋市六供町三丁目	164-8-2			67.21 m ²	

点 名	X 座 標	Y 座 標	辺 長	方 向 角	測 角	DX	倍 積 (Y×DX)
164-309	40759.179	-67940.723	5.990	179-39-20	105-04-15	-8.543	580417.596589
164-200	40753.189	-67940.687	9.276	89-45-33	90-06-13	-5.951	404315.028337
164-199	40753.228	-67931.411	8.504	359-38-34	89-53-01	8.543	-580338.044173
164-308	40761.732	-67931.464	9.605	254-35-05	74-56-31	5.951	-404260.142264



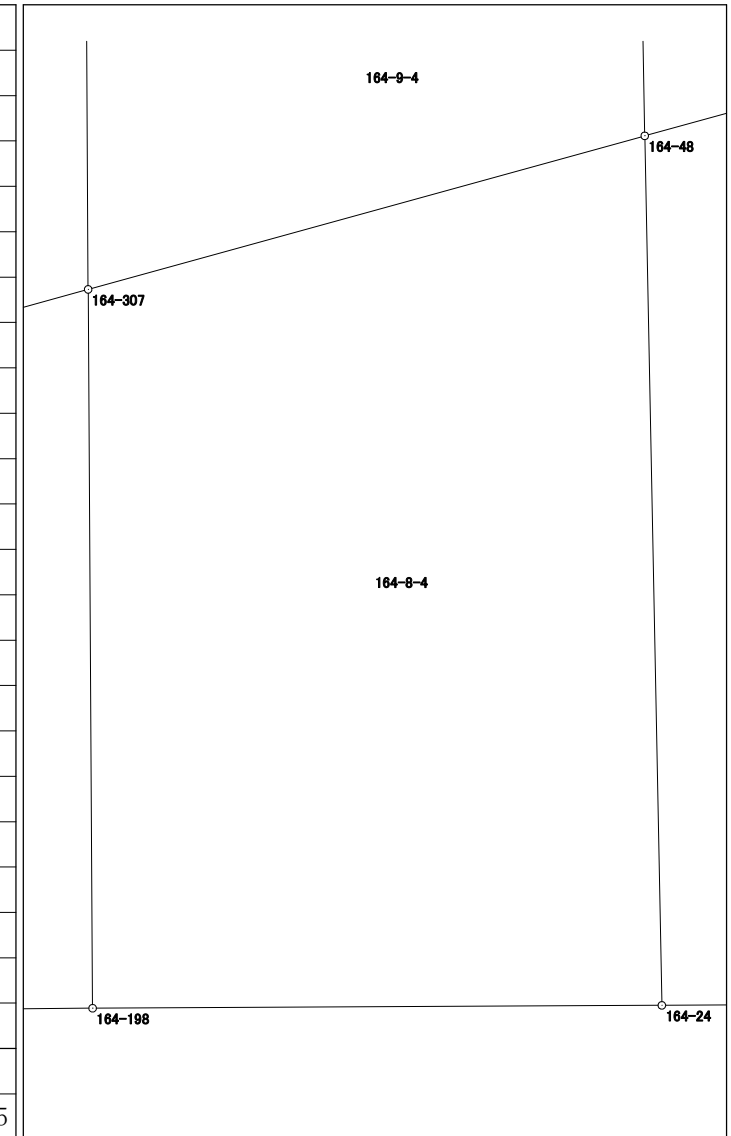
倍面積	134.438489
面 積	67.2192445

面積計算書 (座標法)

世界測地系 (測地成果2011)

所在	地番	公簿地目	現況地目	地積	所有者
前橋市六供町三丁目	164-8-4			99.39 m ²	

点名	X座標	Y座標	辺長	方向角	測角	DX	倍積 (Y×DX)
164-307	40763.981	-67923.308	10.708	179-38-49	105-03-58	-12.995	882663.387460
164-198	40753.273	-67923.242	8.481	89-42-34	90-03-45	-10.665	724401.375930
164-24	40753.316	-67914.761	12.955	358-52-20	89-09-46	12.995	-882552.319195
164-48	40766.268	-67915.016	8.602	254-34-51	75-42-31	10.665	-724313.645640
						倍面積	198.798555
						面積	99.3992775



面積計算書（座標法）

世界測地系（測地成果2011）

所 在	地 番	公簿地目	現況地目	地 積	所 有 者
前橋市六供町三丁目	164-9-2			40.38 m ²	

点 名	X 座標	Y 座標	辺 長	方 向 角	測 角	DX	倍 積 (Y×DX)		
164-310	40763.534	-67940.749	4.355	179-39-29	105-04-30	-6.908	469334.694092		
164-309	40759.179	-67940.723	9.605	74-35-05	74-55-36	-1.802	122429.182846		
164-308	40761.732	-67931.464	4.355	359-38-41	105-03-36	6.908	-469270.553312		
164-311	40766.087	-67931.491	9.604	254-34-59	74-56-18	1.802	-122412.546782		
							倍面積		80.776844
							面 積		40.3884220

面積計算書（座標法）

世界測地系（測地成果2011）

所在	地番	公簿地目	現況地目	地積	所有者
前橋市六供町三丁目	164-9-3			13.75 m ²	

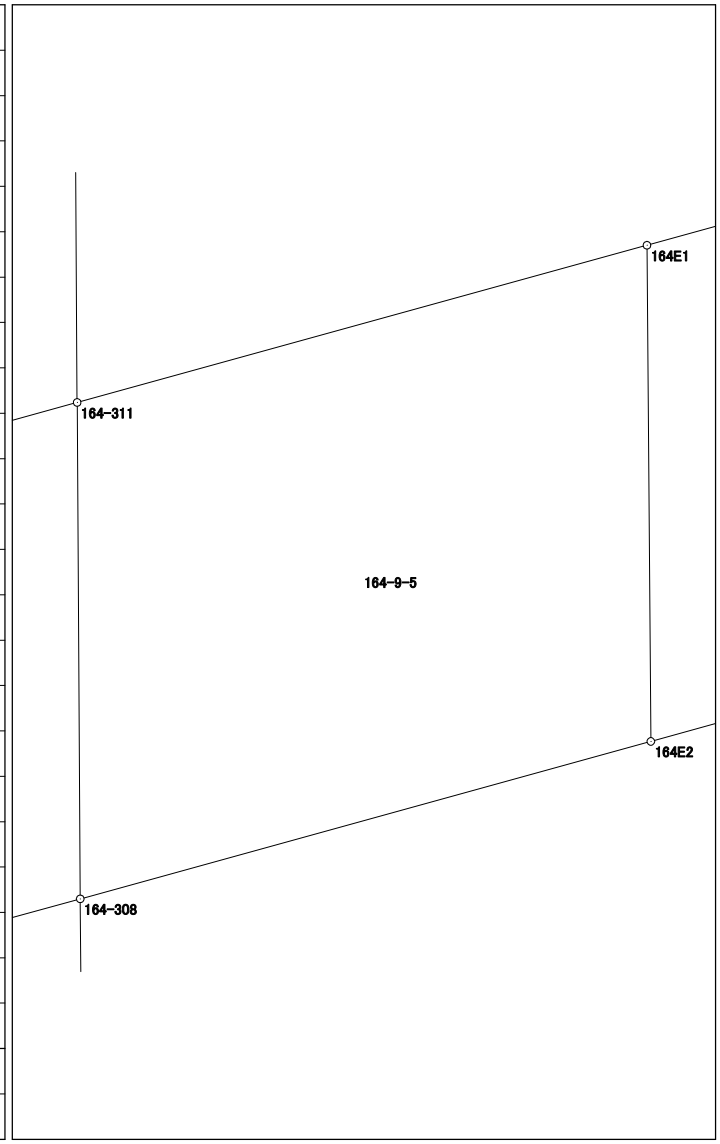
点名	X座標	Y座標	辺長	方向角	測角	DX	倍積 (Y×DX)	
164E1	40767.466	-67926.491	4.353	179-33-09	104-57-51	-5.223	354780.062493	
164E2	40763.113	-67926.457	3.266	74-35-22	75-02-13	-3.485	236723.702645	
164-307	40763.981	-67923.308	4.355	359-38-41	105-03-19	5.223	-354763.437684	
164-312	40768.336	-67923.335	3.274	254-35-18	74-56-37	3.485	-236712.822475	
倍面積							27.504979	
面積							13.7524895	

面積計算書（座標法）

世界測地系（測地成果2011）

所在	地番	公簿地目	現況地目	地積	所有者
前橋市六供町三丁目	164-9-5			21.82 m ²	

点名	X座標	Y座標	辺長	方向角	測角	DX	倍積 (Y×DX)
164-311	40766.087	-67931.491	4.355	179-38-41	105-03-49	-5.734	389519.169394
164-308	40761.732	-67931.464	5.194	74-34-49	74-56-08	-2.974	202028.173936
164E2	40763.113	-67926.457	4.353	359-33-09	104-58-20	5.734	-389490.304438
164E1	40767.466	-67926.491	5.187	254-34-52	75-01-43	2.974	-202013.384234
倍面積							43.654658
面積							21.8273290

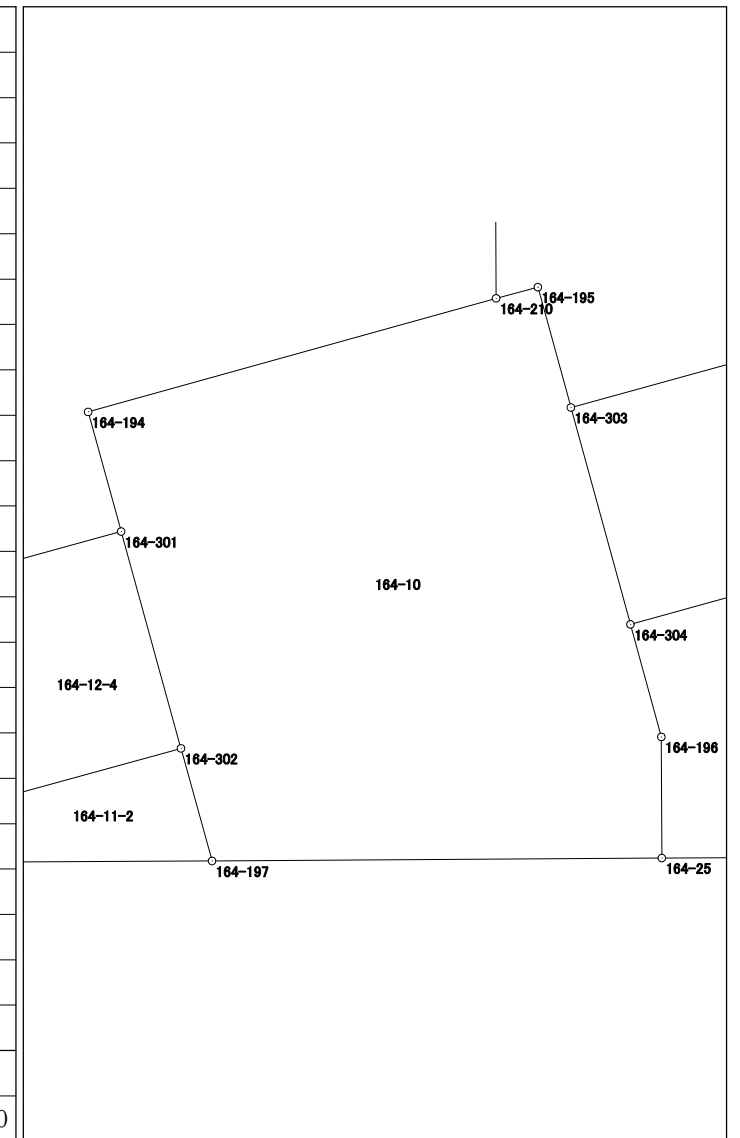


面積計算書 (座標法)

世界測地系 (測地成果2011)

所在	地番	公簿地目	現況地目	地積	所有者
前橋市六供町三丁目	164-10			85.56 m ²	

点名	X座標	Y座標	辺長	方向角	測角	DX	倍積 (Y×DX)
164-304	40757.533	-67946.690	4.205	344-38-19	179-59-59	6.159	-418483.663710
164-303	40761.588	-67947.804	2.333	344-38-29	180-00-10	6.305	-428410.904220
164-195	40763.838	-67948.422	0.808	255-01-06	90-22-37	2.041	-138682.729302
164-210	40763.629	-67949.203	7.918	254-26-50	179-25-44	-2.332	158457.541396
164-194	40761.506	-67956.831	2.321	164-34-49	90-07-59	-4.360	296291.783160
164-301	40759.269	-67956.214	4.206	164-34-09	179-59-20	-6.291	427512.542274
164-302	40755.215	-67955.095	2.184	164-34-12	180-00-03	-6.159	418535.430105
164-197	40753.110	-67954.514	8.411	89-37-31	105-03-19	-2.050	139306.753700
164-25	40753.165	-67946.103	2.264	359-46-20	90-08-49	2.319	-157567.012857
164-196	40755.429	-67946.112	2.182	344-38-20	164-52-00	4.368	-296788.617216
						倍面積	171.123330
						面積	85.5616650

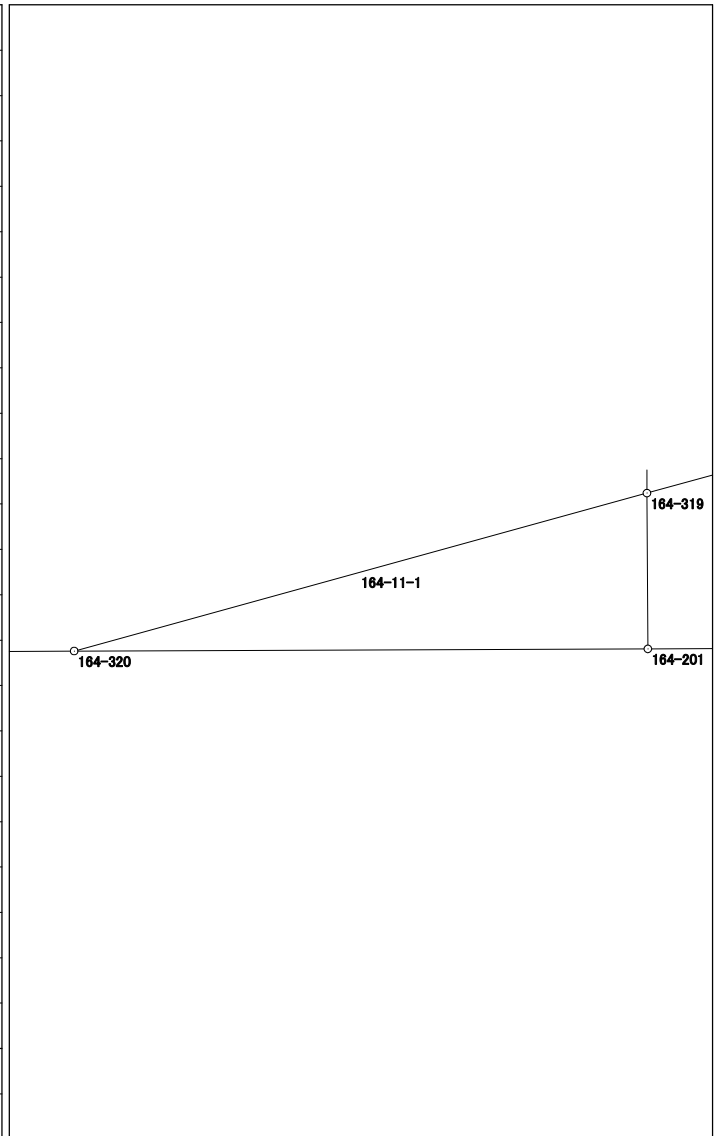


面積計算書（座標法）

世界測地系（測地成果2011）

所在	地番	公簿地目	現況地目	地積	所有者
前橋市六供町三丁目	164-11-1			1.35 m ²	

点名	X座標	Y座標	辺長	方向角	測角	DX	倍積 (Y×DX)
164-320	40753.068	-67962.880	3.164	89-46-58	15-11-51	-0.859	58380.113920
164-201	40753.080	-67959.716	0.859	359-39-59	89-53-01	0.871	-59192.912636
164-319	40753.939	-67959.721	3.277	254-35-07	74-55-08	-0.012	815.516652

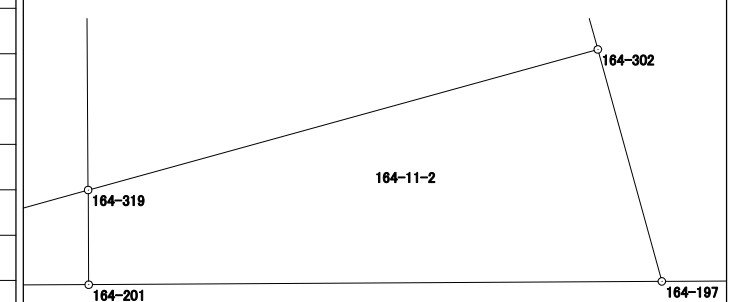


面積計算書 (座標法)

世界測地系 (測地成果2011)

所在	地番	公簿地目	現況地目	地積	所有者
前橋市六供町三丁目	164-11-2			7.47 m ²	

点名	X座標	Y座標	辺長	方向角	測角	D _X	倍積 (Y×DX)
164-319	40753.939	-67959.721	0.859	179-39-59	105-05-13	-2.135	145094.004335
164-201	40753.080	-67959.716	5.202	89-40-10	90-00-11	-0.829	56338.604564
164-197	40753.110	-67954.514	2.184	344-34-12	74-54-02	2.135	-145082.887390
164-302	40755.215	-67955.095	4.799	254-34-46	90-00-34	0.829	-56334.773755
						倍面積	14.947754
						面積	7.4738770

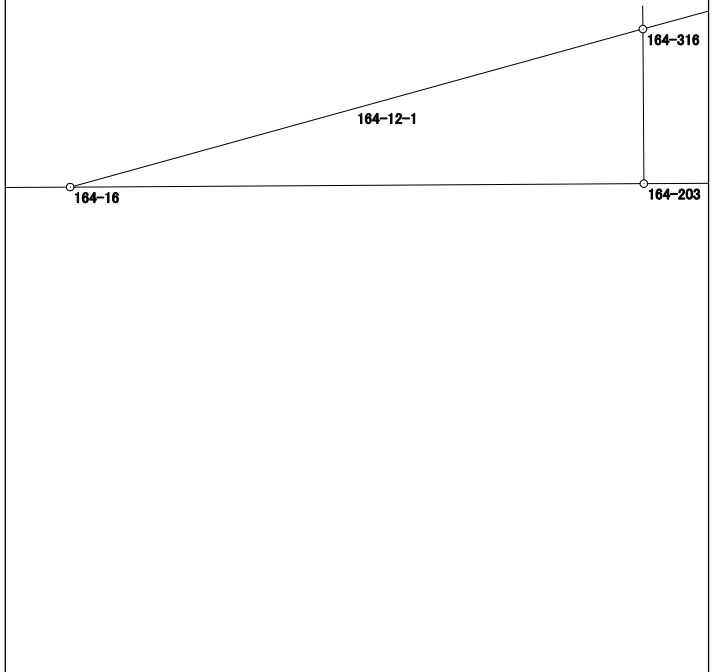


面積計算書 (座標法)

世界測地系 (測地成果2011)

所在	地番	公簿地目	現況地目	地積	所有者
前橋市六供町三丁目	164-12-1			1.19 m ²	

点名	X座標	Y座標	辺長	方向角	測角	DX	倍積 (Y×DX)
164-316	40753.794	-67976.067	3.080	254-34-42	74-56-10	-0.018	1223.569206
164-16	40752.975	-67979.036	2.974	89-39-12	15-04-30	-0.801	54451.207836
164-203	40752.993	-67976.062	0.801	359-38-32	89-59-20	0.819	-55672.394778
						倍面積	2.382264
						面積	1.1911320

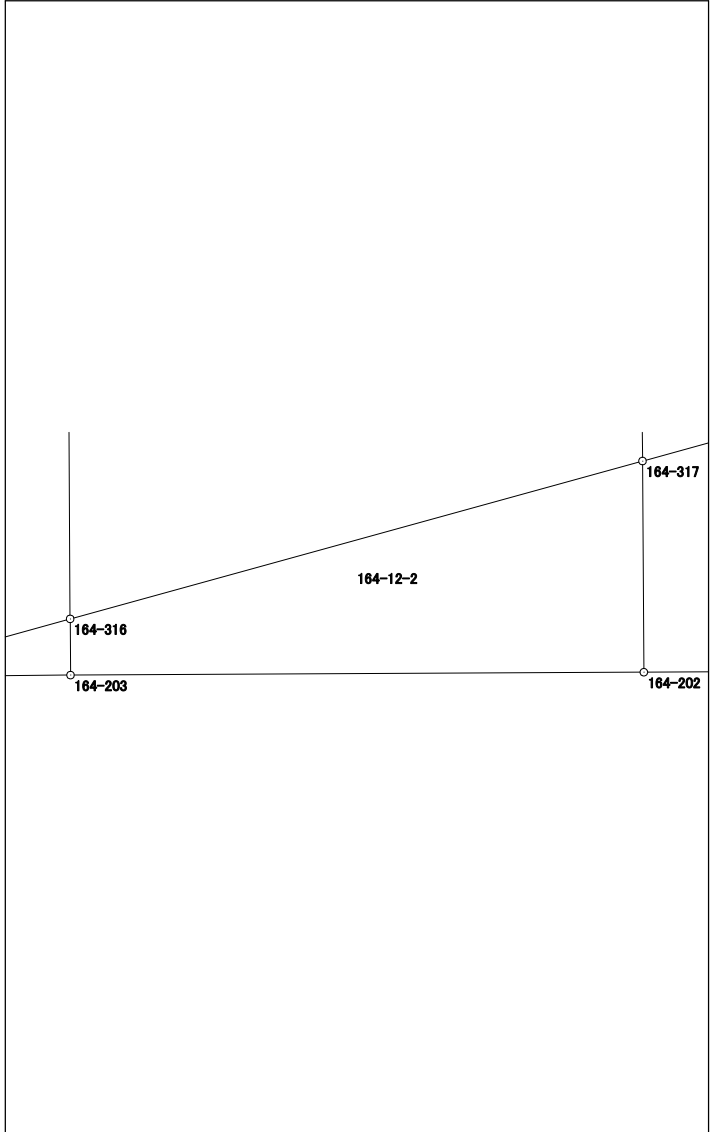


面積計算書 (座標法)

世界測地系 (測地成果2011)

所在	地番	公簿地目	現況地目	地積	所有者
前橋市六供町三丁目	164-12-2			15.57 m ²	

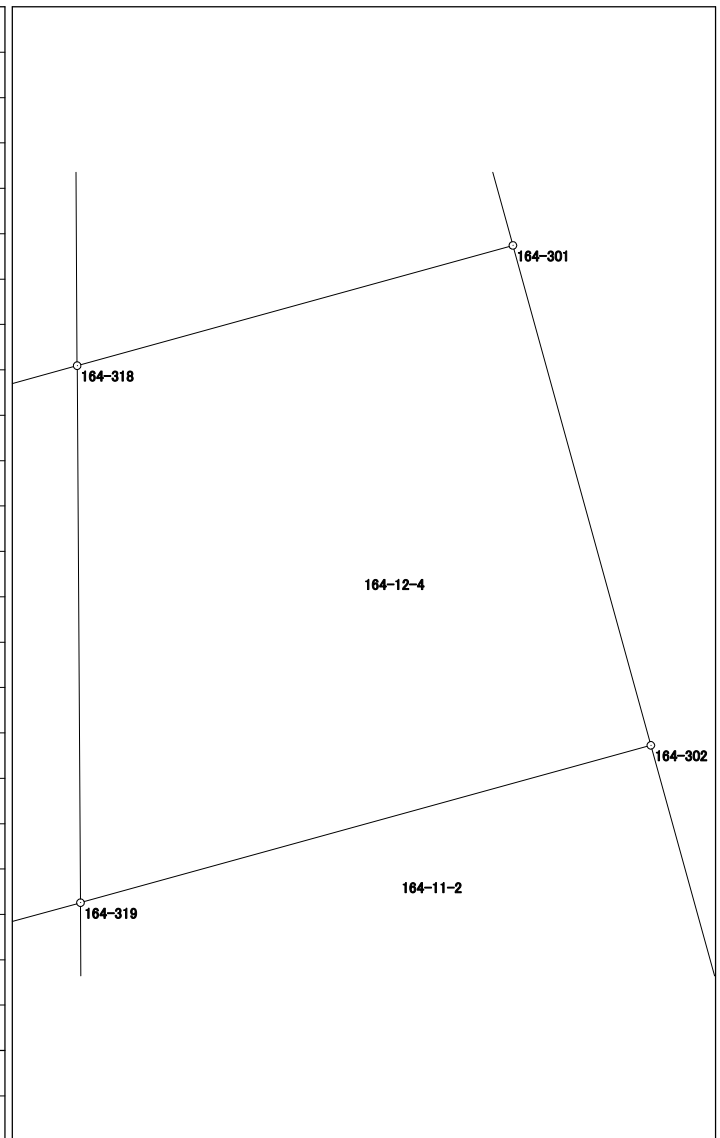
点名	X座標	Y座標	辺長	方向角	測角	DX	倍積 (Y×DX)
164-316	40753.794	-67976.067	0.801	179-38-32	105-03-34	-3.051	207394.980417
164-203	40752.993	-67976.062	8.173	89-42-45	90-04-13	-0.760	51661.807120
164-202	40753.034	-67967.889	3.010	359-38-18	89-55-33	3.051	-207370.029339
164-317	40756.044	-67967.908	8.464	254-34-58	74-56-40	0.760	-51655.610080
						倍面積	31.148118
						面積	15.5740590



面積計算書 (座標法)

所在	地番	公簿地目	現況地目	地積	所有者
前橋市六供町三丁目	164-12-4			17.79 m ²	

点名	X座標	Y座標	辺長	方向角	測角	DX	倍積 (Y×DX)
164-318	40758.294	-67959.748	4.355	179-38-41	105-04-06	-5.330	362225.456840
164-319	40753.939	-67959.721	4.799	74-34-46	74-56-05	-3.079	209247.980959
164-302	40755.215	-67955.095	4.206	344-34-09	89-59-23	5.330	-362200.656350
164-301	40759.269	-67956.214	3.666	254-34-35	90-00-26	3.079	-209237.182906
						倍面積	35.598543
						面積	17.7992715




面積計算書 (座標法)

世界測地系 (測地成果2011)

所在	地番	公簿地目	現況地目	地積	所有者
前橋市六供町三丁目	164-13-1			184.24 m ²	

点名	X座標	Y座標	辺長	方向角	測角	DX	倍積 (Y×DX)
164-45	40773.331	-67985.268	20.395	179-43-09	90-07-52	-20.431	1389007.010508
164-46	40752.936	-67985.168	6.132	89-38-08	89-54-59	-20.356	1383906.079808
164-16	40752.975	-67979.036	3.080	74-34-42	164-56-34	0.858	-58326.012888
164-316	40753.794	-67976.067	19.586	359-38-25	105-03-43	20.405	-1387051.647135
164-203-1	40773.380	-67976.190	4.070	269-49-01	90-10-36	19.573	-1330497.966870
164-240	40773.367	-67980.260	5.008	269-35-17	179-46-16	-0.049	3331.032740

倍面積	368.496163
面積	184.2480815




面積計算書（座標法）

世界測地系（測地成果2011）

所在	地番	公簿地目	現況地目	地積	所有者
前橋市六供町三丁目	164-13-2			151.12 m ²	

点名	X座標	Y座標	辺長	方向角	測角	Dx	倍積 (Y×Dx)
164-203-1	40773.380	-67976.190	19.586	179-38-25	90-12-17	-19.628	1334236.657320
164-316	40753.794	-67976.067	8.464	74-34-58	74-56-33	-17.336	1178433.097512
164-317	40756.044	-67967.908	17.389	359-37-40	105-02-42	19.639	-1334821.745212
164-206	40773.433	-67968.021	3.905	269-50-19	90-12-39	17.378	-1181148.268938
164-239	40773.422	-67971.926	4.264	269-26-08	179-35-49	-0.053	3602.512078

倍面積	302.252760
面積	151.1263800




面積計算書 (座標法)

世界測地系 (測地成果2011)

所在	地番	公簿地目	現況地目	地積	所有者
前橋市六供町三丁目	164-13-3			133.23 m ²	

点名	X座標	Y座標	辺長	方向角	測角	DX	倍積 (Y×DX)
164-206	40773.433	-67968.021	17.389	179-37-40	90-06-20	-17.426	1184410.733946
164-317	40756.044	-67967.908	8.465	74-35-05	74-57-25	-15.139	1028966.159212
164-318	40758.294	-67959.748	15.183	359-39-10	105-04-05	17.433	-1184742.286884
164-207	40773.477	-67959.840	3.745	269-53-34	90-14-24	15.176	-1031358.531840
164-238	40773.470	-67963.585	4.436	269-31-20	179-37-46	-0.044	2990.397740
						倍面積	266.472174
						面積	133.2360870



面積計算書（座標法）

世界測地系（測地成果2011）

所在	地番	公簿地目	現況地目	地積	所有者
前橋市六供町三丁目	164-13-4			127.98 m ²	

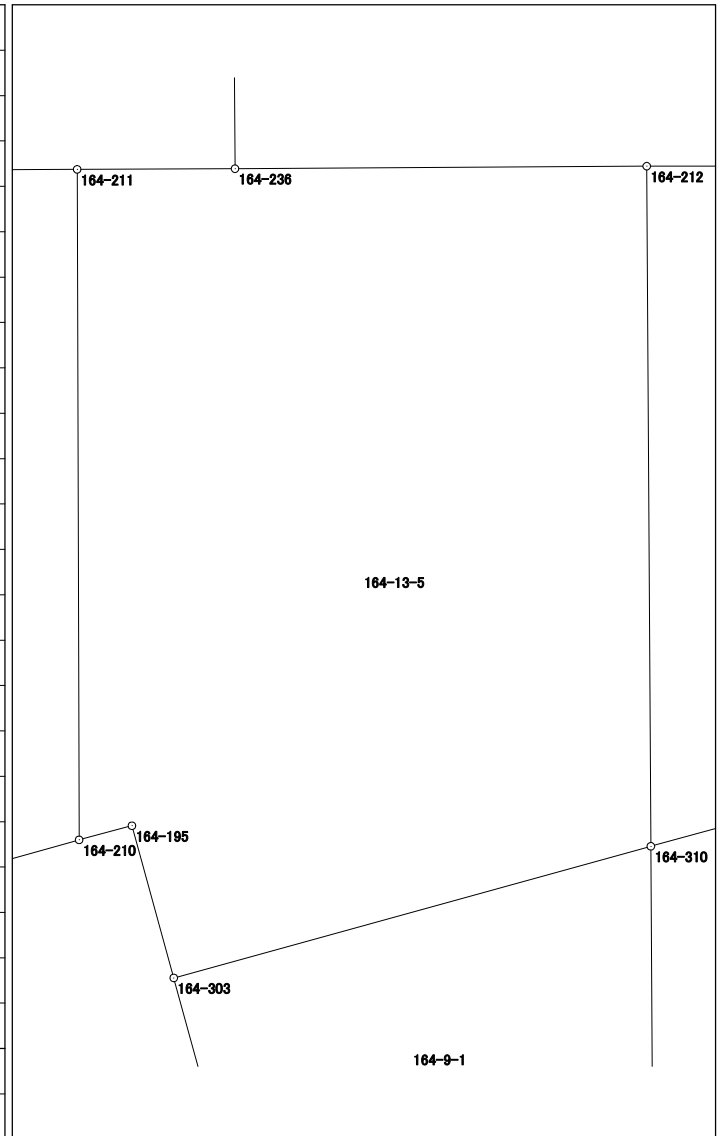
点名	X座標	Y座標	辺長	方向角	測角	DX	倍積 (Y×DX)		
164-194	40761.506	-67956.831	7.918	74-26-50	269-52-01	4.360	-296291.783160		
164-210	40763.629	-67949.203	9.913	359-49-57	105-23-07	12.036	-817836.607308		
164-211	40773.542	-67949.232	6.019	269-40-01	89-50-04	9.878	-671202.513696		
164-237	40773.507	-67955.251	4.589	269-37-32	179-57-31	-0.065	4417.091315		
164-207	40773.477	-67959.840	15.183	179-39-10	90-01-38	-15.213	1033873.045920		
164-318	40758.294	-67959.748	3.666	74-34-35	74-55-25	-14.208	965572.099584		
164-301	40759.269	-67956.214	2.321	344-34-49	90-00-14	3.212	-218275.359368		
倍面積							255.973287		
面積							127.9866435		

面積計算書 (座標法)

世界測地系 (測地成果2011)

所在	地番	公簿地目	現況地目	地積	所有者
前橋市六供町三丁目	164-13-5			91.84 m ²	

点名	X座標	Y座標	辺長	方向角	測角	DX	倍積 (Y×DX)
164-211	40773.542	-67949.232	9.913	179-49-57	90-04-41	-9.923	674260.229136
164-210	40763.629	-67949.203	0.808	75-01-06	75-11-09	-9.704	659379.065912
164-195	40763.838	-67948.422	2.333	164-38-29	269-37-23	-2.041	138682.729302
164-303	40761.588	-67947.804	7.318	74-34-46	89-56-17	-0.304	20656.132416
164-310	40763.534	-67940.749	10.055	359-39-09	105-04-23	12.001	-815356.928749
164-212	40773.589	-67940.810	6.088	269-39-06	89-59-57	10.018	-680631.034580
164-236	40773.552	-67946.898	2.334	269-45-16	180-06-10	-0.047	3193.504206
						倍面積	183.697643
						面積	91.8488215

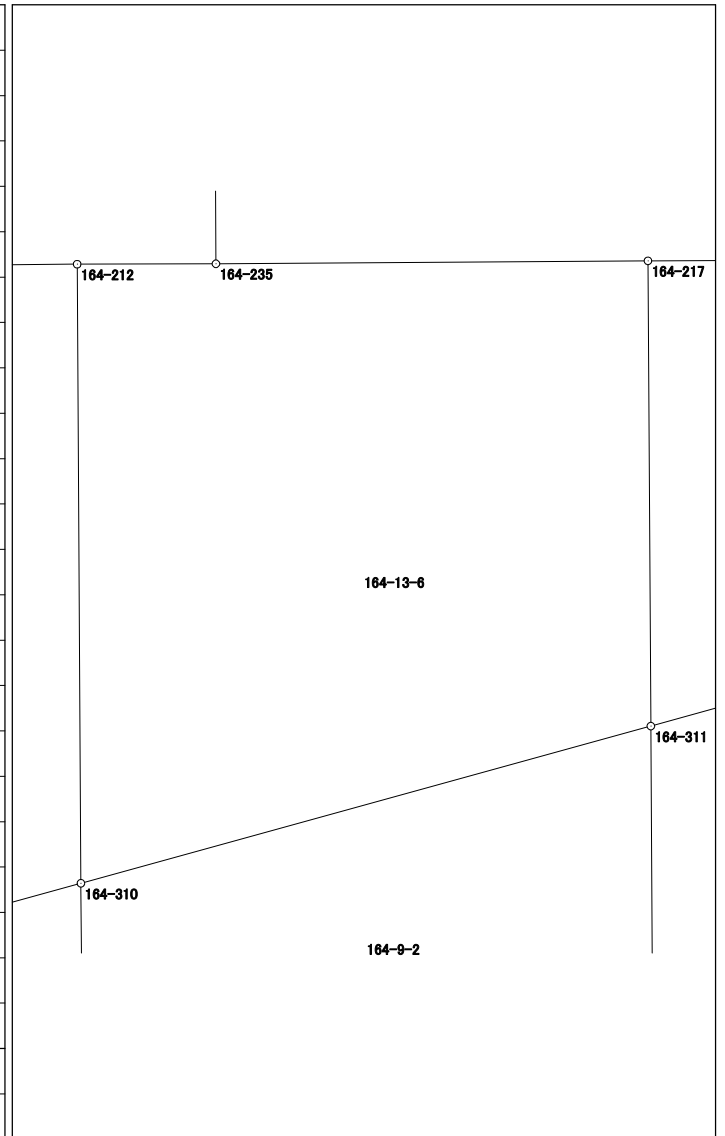


面積計算書（座標法）

世界測地系（測地成果2011）

所 在	地 番	公簿地目	現況地目	地 積	所 有 者
前橋市六供町三丁目	164-13-6			81.62 m ²	

点 名	X 座標	Y 座標	辺 長	方 向 角	測 角	DX	倍 積 (Y×DX)
164-212	40773.589	-67940.810	10.055	179-39-09	89-49-50	-10.062	683620.430220
164-310	40763.534	-67940.749	9.604	74-34-59	74-55-50	-7.502	509691.498998
164-311	40766.087	-67931.491	7.557	359-38-37	105-03-38	10.110	-686787.374010
164-217	40773.644	-67931.538	7.018	269-36-29	89-57-52	7.509	-510097.918842
164-235	40773.596	-67938.556	2.254	269-49-19	180-12-50	-0.055	3736.620580
						倍面積	163.256946
						面 積	81.6284730

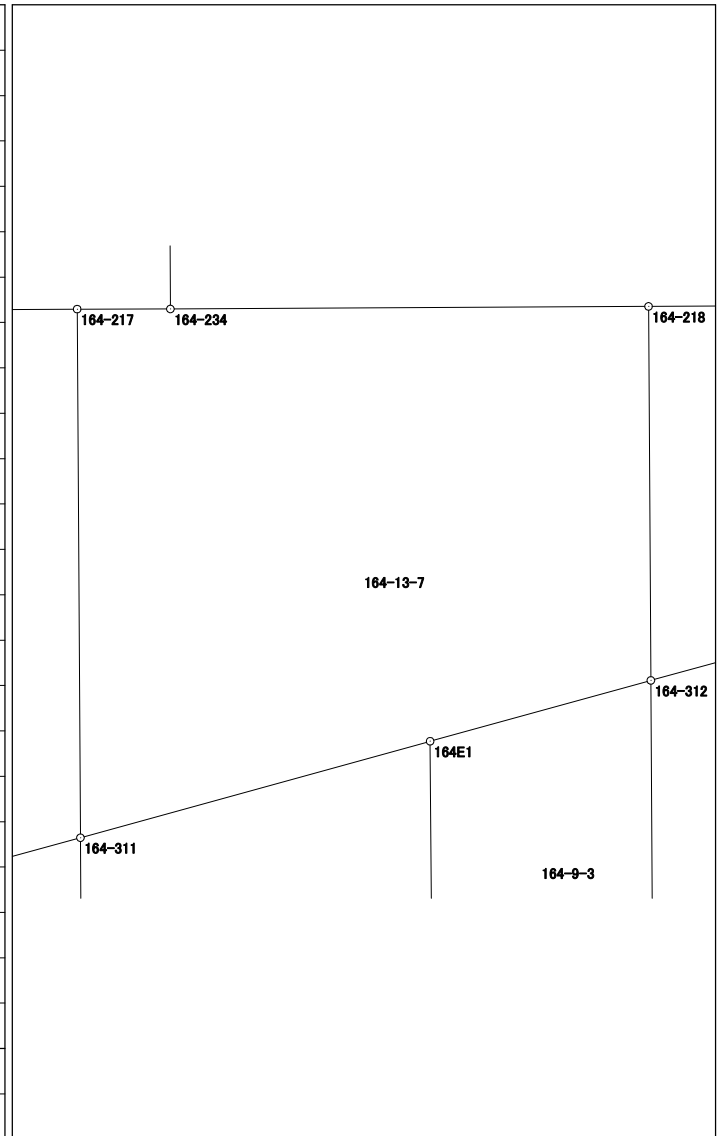


面積計算書 (座標法)

世界測地系 (測地成果2011)

所 在	地 番	公簿地目	現況地目	地 積	所 有 者
前橋市六供町三丁目	164-13-7			52.69 m ²	

点 名	X 座標	Y 座標	辺 長	方 向 角	測 角	DX	倍 積 (Y×DX)
164-217	40773.644	-67931.538	7.557	179-38-37	89-43-46	-7.559	513494.495742
164-311	40766.087	-67931.491	5.187	74-34-52	74-56-15	-6.178	419680.751398
164E1	40767.466	-67926.491	3.274	74-35-18	180-00-26	2.249	-152766.678259
164-312	40768.336	-67923.335	5.347	359-38-47	105-03-29	6.217	-422279.373695
164-218	40773.683	-67923.368	6.837	269-41-24	90-02-37	5.310	-360673.084080
164-234	40773.646	-67930.205	1.333	269-54-51	180-13-27	-0.039	2649.277995
						倍面積	105.389101
						面 積	52.6945505

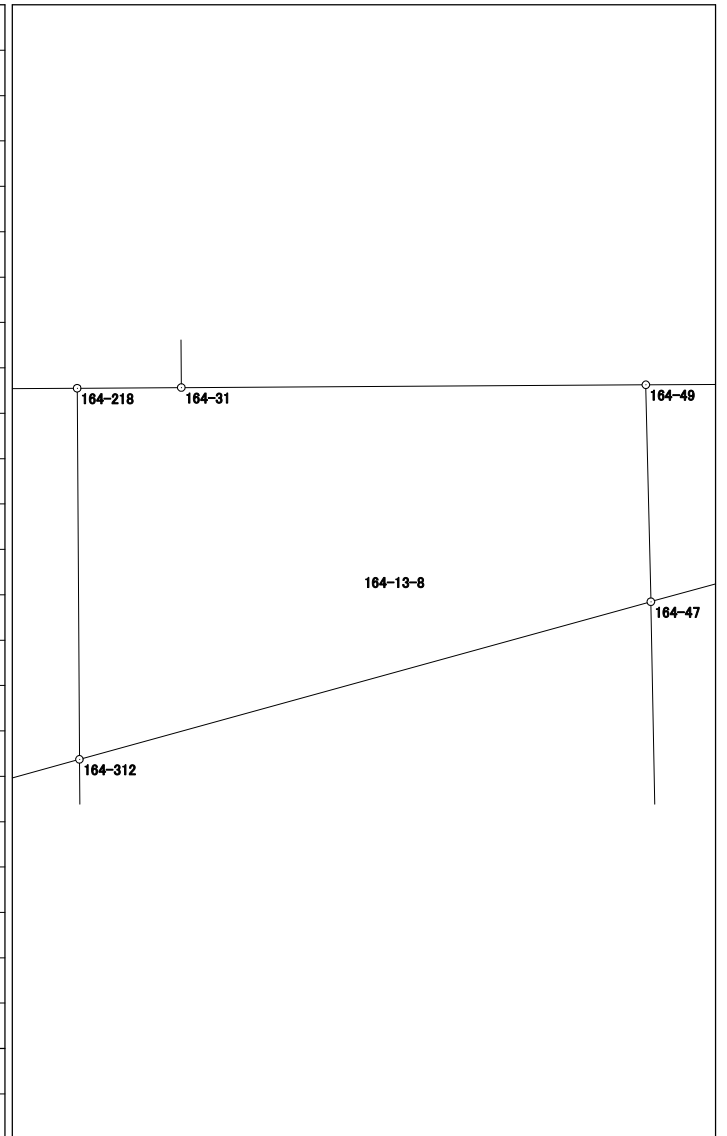


面積計算書 (座標法)

世界測地系 (測地成果2011)

所在	地番	公簿地目	現況地目	地積	所有者
前橋市六供町三丁目	164-13-8			34.86 m ²	

点名	X座標	Y座標	辺長	方向角	測角	DX	倍積 (Y×DX)
164-218	40773.683	-67923.368	5.347	179-38-47	90-01-41	-5.357	363865.482376
164-312	40768.336	-67923.335	8.541	74-34-51	74-56-04	-3.076	208932.178460
164-47	40770.607	-67915.101	3.127	358-40-50	104-05-59	5.397	-366537.800097
164-49	40773.733	-67915.173	6.694	269-39-27	90-58-37	3.086	-209586.223878
164-31	40773.693	-67921.867	1.501	269-37-06	179-57-39	-0.050	3396.093350
						倍面積	69.730211
						面積	34.8651055




面積計算書 (座標法)

世界測地系 (測地成果2011)

所在	地番	公簿地目	現況地目	地積	所有者
前橋市六供町三丁目	164-14-1			30.37 m ²	

点名	X座標	Y座標	辺長	方向角	測角	DX	倍積 (Y×DX)
164-46	40752.936	-67985.168	20.395	359-43-09	90-01-37	20.403	-1387101.382704
164-45	40773.331	-67985.268	1.490	269-43-51	90-00-42	20.388	-1386083.643984
164-321	40773.324	-67986.758	20.396	179-42-59	89-59-08	-20.403	1387133.823474
164-322	40752.928	-67986.657	1.489	89-41-32	89-58-33	-20.388	1386111.962916




倍面積	60.759702
面積	30.3798510

面積計算書 (座標法)

世界測地系 (測地成果2011)

所 在	地 番	公簿地目	現況地目	地 積	所 有 者
前橋市六供町三丁目	164-14-2			37.84 m ²	

点 名	X 座標	Y 座標	辺 長	方 向 角	測 角	DX	倍 積 (Y×DX)
164-322	40752.928	-67986.657	20.396	359-42-59	90-01-30	20.406	-1387335.722742
164-321	40773.324	-67986.758	1.855	269-43-19	90-00-20	20.387	-1386046.035346
164-323	40773.315	-67988.613	20.397	179-43-09	89-59-50	-20.406	1387375.636878
164-324	40752.918	-67988.513	1.856	89-41-29	89-58-20	-20.387	1386081.814531
						倍面積	75.693321
						面 積	37.846605




面積計算書（座標法）

世界測地系（測地成果2011）

所 在	地 番	公簿地目	現況地目	地 積	所 有 者
前橋市六供町三丁目	164-14-3			101.36 m ²	

点 名	X 座標	Y 座標	辺 長	方 向 角	測 角	DX	倍 積 (Y×DX)
164-323	40773.315	-67988.613	0.959	269-45-40	90-02-31	20.393	-1386491.784909
164-241	40773.311	-67989.572	4.019	269-33-29	179-47-49	-0.035	2379.635020
164-56	40773.280	-67993.591	20.389	179-40-27	90-06-58	-20.420	1388429.128220
164-54	40752.891	-67993.475	4.962	89-41-18	90-00-51	-20.362	1384483.137950
164-324	40752.918	-67988.513	20.397	359-43-09	90-01-51	20.424	-1388597.389512
						倍面積	202.726769
						面 積	101.3633845




面積計算書（座標法）

世界測地系（測地成果2011）

所 在	地 番	公簿地目	現況地目	地 積	所 有 者
前橋市六供町三丁目	164-14-4			111.19 m ²	

点 名	X 座標	Y 座標	辺 長	方 向 角	測 角	DX	倍 積 (Y×DX)
164-56	40773.280	-67993.591	5.289	269-46-21	90-05-54	20.368	-1384893.461488
164-242	40773.259	-67998.880	0.163	269-17-49	179-31-28	-0.023	1563.974240
164-325	40773.257	-67999.043	20.403	179-40-17	90-22-28	-20.405	1387520.472415
164-326	40752.854	-67998.926	5.451	89-36-40	89-56-23	-20.366	1384866.126916
164-54	40752.891	-67993.475	20.389	359-40-27	90-03-47	20.426	-1388834.720350
						倍面積	222.391733
						面 積	111.1958665




面積計算書（座標法）

世界測地系（測地成果2011）

所在	地番	公簿地目	現況地目	地積	所有者
前橋市六供町三丁目	164-14-5			58.45 m ²	

点名	X座標	Y座標	辺長	方向角	測角	DX	倍積 (Y×DX)
164-325	40773.257	-67999.043	2.865	269-27-36	89-47-19	20.376	-1385548.500168
164-57	40773.230	-68001.908	20.396	179-40-27	90-12-51	-20.423	1388802.967084
164-53	40752.834	-68001.792	2.866	89-36-01	89-55-34	-20.376	1385604.513792
164-326	40752.854	-67998.926	20.403	359-40-17	90-04-16	20.423	-1388742.065698
						倍面積	116.915010
						面積	58.4575050




面積計算書（座標法）

世界測地系（測地成果2011）

所 在	地 番	公簿地目	現況地目	地 積	所 有 者
前橋市六供町三丁目	164-14-6			169.71 m ²	

点 名	X 座標	Y 座標	辺 長	方 向 角	測 角	DX	倍 積 (Y×DX)
164-58	40773.180	-68010.222	20.397	179-41-38	90-25-23	-20.423	1388972.763906
164-52	40752.783	-68010.113	8.321	89-38-56	89-57-18	-20.346	1383733.759098
164-53	40752.834	-68001.792	20.396	359-40-27	90-01-31	20.447	-1390432.641024
164-57	40773.230	-68001.908	6.271	269-46-51	90-06-24	20.372	-1385334.869776
164-243	40773.206	-68008.179	2.043	269-16-15	179-29-24	-0.050	3400.408950
倍面積							339.421154
面 積							169.7105770




面積計算書 (座標法)

世界測地系 (測地成果2011)

所在	地番	公簿地目	現況地目	地積	所有者
前橋市六供町三丁目	164-14-7			169.66 m ²	

点名	X座標	Y座標	辺長	方向角	測角	DX	倍積 (Y×DX)
164-55	40773.146	-68018.537	20.410	179-41-38	90-01-11	-20.416	1388666.451392
164-51	40752.736	-68018.428	8.315	89-40-34	89-58-56	-20.363	1385059.249364
164-52	40752.783	-68010.113	20.397	359-41-38	90-01-04	20.444	-1390398.750172
164-58	40773.180	-68010.222	7.260	269-46-44	90-05-06	20.369	-1385300.211918
164-244	40773.152	-68017.482	1.055	269-40-27	179-53-43	-0.034	2312.594388
						倍面積	339.333054
						面積	169.6665270




面積計算書（座標法）

世界測地系（測地成果2011）

所在	地番	公簿地目	現況地目	地積	所有者
前橋市六供町三丁目	164-14-8			169.58 m ²	

点名	X座標	Y座標	辺長	方向角	測角	DX	倍積 (Y×DX)
164-28	40773.098	-68027.011	17.571	179-51-47	90-11-15	-17.619	1198567.906809
164-8	40755.527	-68026.969	3.997	134-59-24	135-07-37	-20.397	1387546.086693
164-50	40752.701	-68024.142	5.714	89-38-57	134-39-33	-2.791	189855.380322
164-51	40752.736	-68018.428	20.410	359-41-38	90-02-41	20.445	-1390636.760460
164-55	40773.146	-68018.537	8.474	269-40-32	89-58-54	20.362	-1384993.450394

倍面積	339.162970
面積	169.5814850



面積計算書 (座標法)

世界測地系 (測地成果2011)

所在	地番	公簿地目	現況地目	地積	所有者
前橋市六供町三丁目	164-17			42.08 m ²	

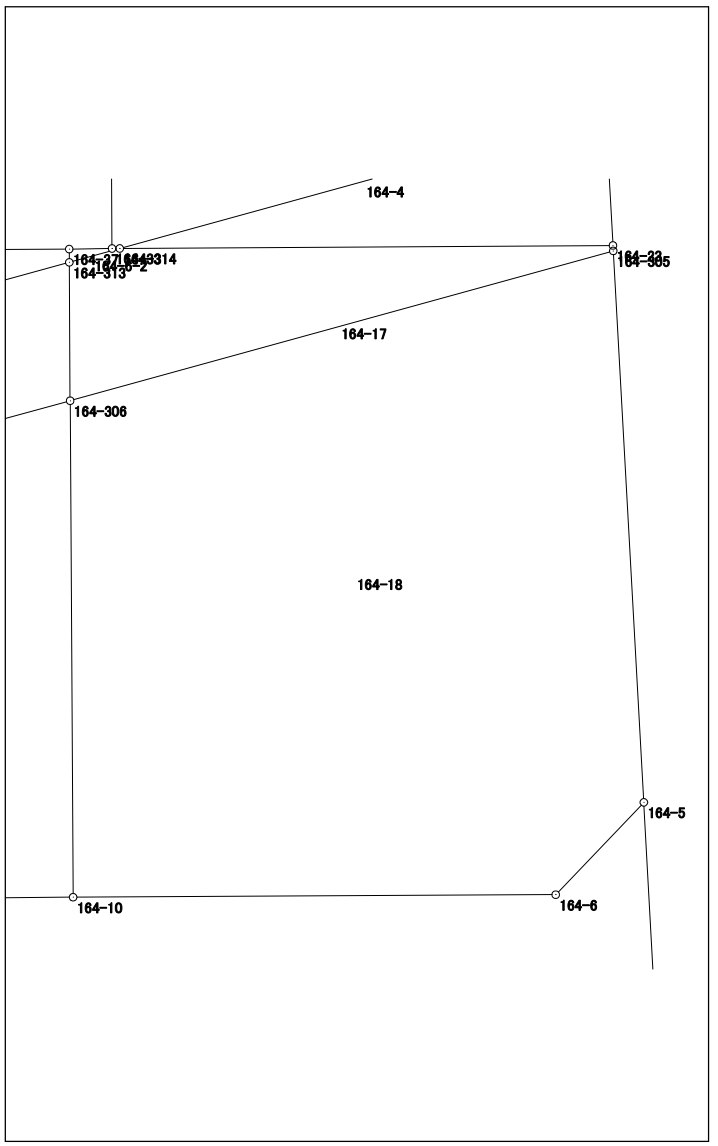
点名	X 座標	Y 座標	辺長	方向角	測角	D _X	倍積 (Y×D _X)	
164-313	40773.366	-67905.098	4.356	179-38-42	105-01-53	-4.793	325469.134714	
164-306	40769.010	-67905.071	17.736	74-34-48	74-56-06	0.360	-24445.825560	
164-305	40773.726	-67887.973	0.171	356-39-11	102-04-23	4.887	-331768.524051	
164-23	40773.897	-67887.983	15.527	269-39-11	93-00-00	0.077	-5227.374691	
164-314	40773.803	-67903.510	1.647	254-36-49	164-57-38	-0.531	36056.763810	
倍面積							84.174222	
面積							42.0871110	

面積計算書 (座標法)

世界測地系 (測地成果2011)

所在	地番	公簿地目	現況地目	地積	所有者
前橋市六供町三丁目	164-18			313.16 m ²	

点名	X座標	Y座標	辺長	方向角	測角	DX	倍積 (Y×DX)
164-306	40769.010	-67905.071	15.628	179-39-33	105-04-45	-20.344	1381460.764424
164-10	40753.382	-67904.978	15.193	89-41-54	90-02-21	-15.548	1055786.597944
164-6	40753.462	-67889.785	4.018	43-40-45	133-58-51	2.986	-202718.898010
164-5	40756.368	-67887.010	17.385	356-49-28	133-08-43	20.264	-1375662.370640
164-305	40773.726	-67887.973	17.736	254-34-48	77-45-20	12.642	-858239.754666



倍面積	626.339052
面積	313.1695260