166街区　画地出来形確認図 (6172.00㎡)

S=1/500

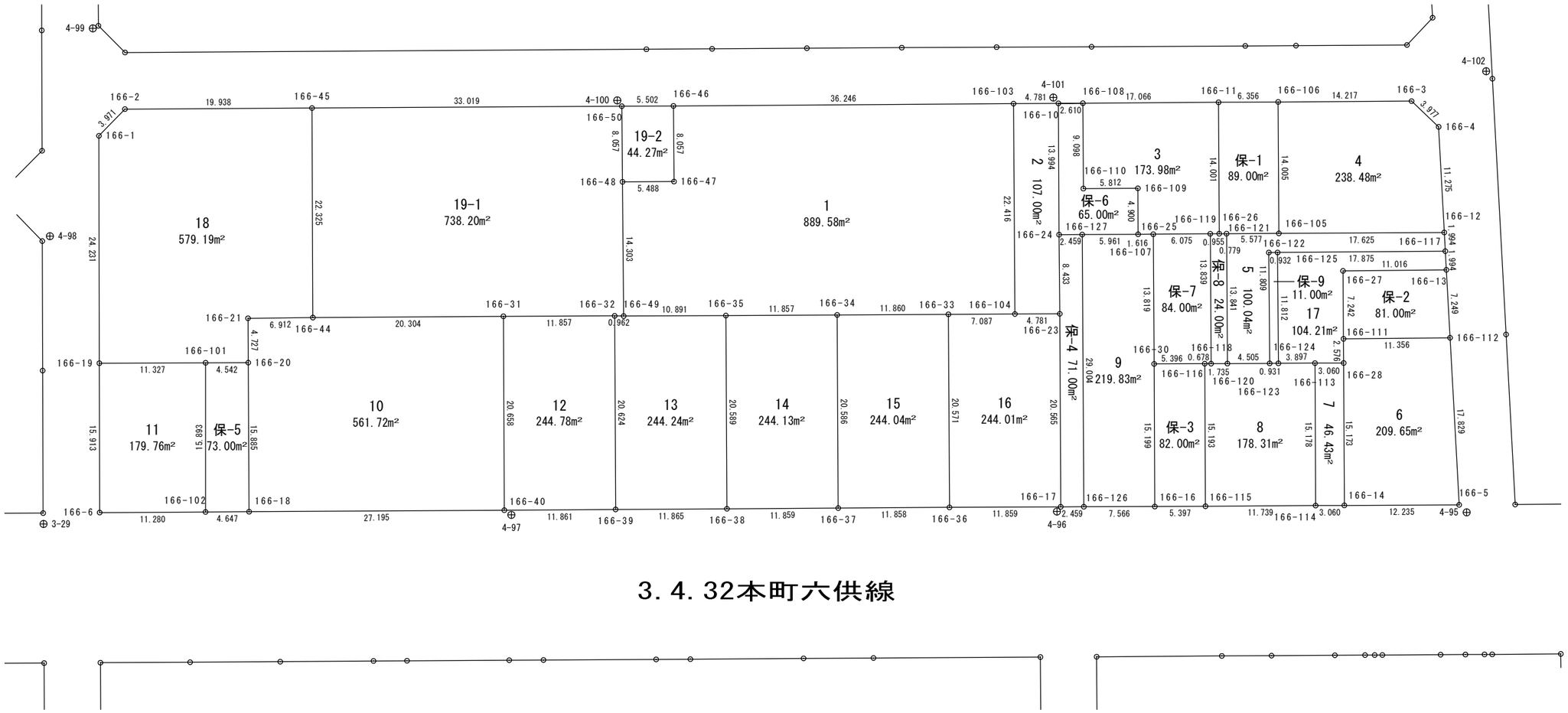

面積計算書（座標法）

世界測地系（測地成果2011）

所　在	地　番	公簿地目	現況地目	地　積	所 有 者
前橋市六供町三丁目	166-1			889.58　㎡	

点　名	X 座標	Y 座標	辺　長	方 向 角	測　角	DX	倍 積（Y×DX）
166-104	40681.444	-67929.165	22.416	359-37-27	89-52-58	22.448	-1524873.895920
166-103	40703.860	-67929.312	36.246	269-36-51	89-59-24	22.172	-1506128.705664
166-46	40703.616	-67965.557	8.057	179-34-24	89-57-33	-8.301	564182.088657
166-47	40695.559	-67965.497	5.488	269-41-12	270-06-48	-8.087	549636.974239
166-48	40695.529	-67970.985	14.303	179-29-57	89-48-45	-14.332	974160.157020
166-49	40681.227	-67970.860	10.891	89-43-16	90-13-19	-14.249	968516.784140
166-35	40681.280	-67959.969	11.857	89-39-42	179-56-26	0.123	-8359.076187
166-34	40681.350	-67948.112	11.860	89-42-02	180-02-20	0.132	-8969.150784
166-33	40681.412	-67936.252	7.087	89-44-29	180-02-27	0.094	-6386.007688
						倍面積	1779.167813
						面　積	889.5839065

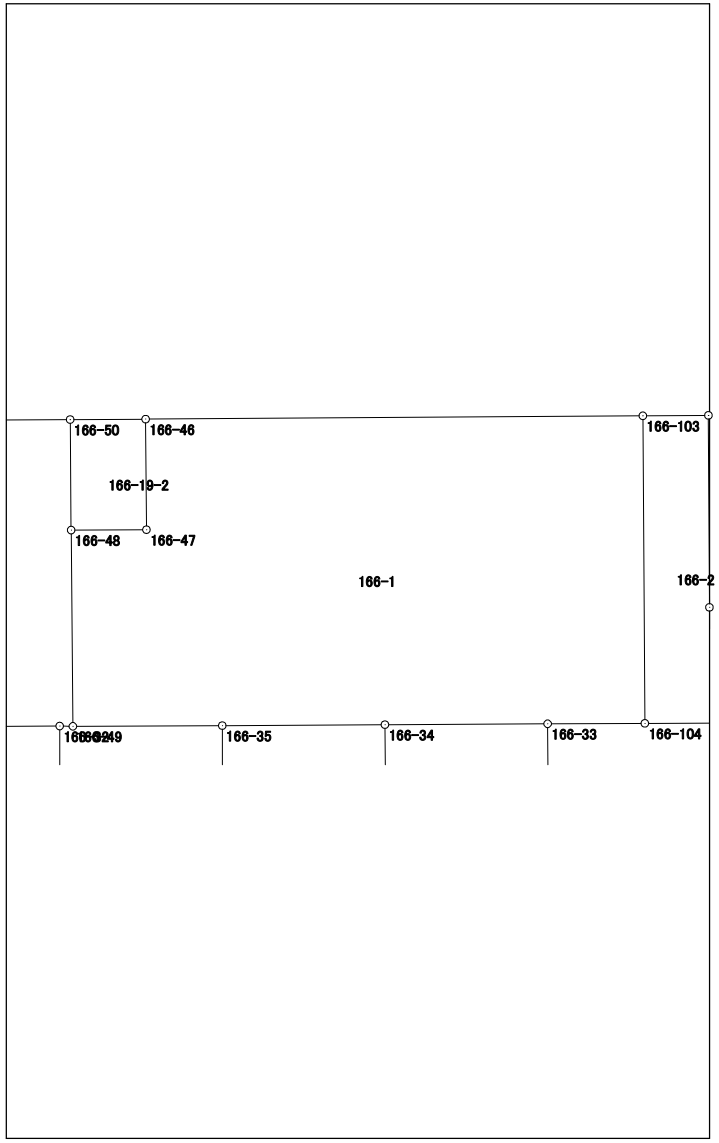

面積計算書（座標法）

世界測地系（測地成果2011）

所　在	地　番	公簿地目	現況地目	地　積	所 有 者
前橋市六供町三丁目	166-2			107.00　㎡	

点　名	X 座標	Y 座標	辺　長	方 向 角	測　角	DX	倍 積（Y×DX）
166-103	40703.860	-67929.312	22.416	179-37-27	90-00-28	-22.448	1524877.195776
166-104	40681.444	-67929.165	4.781	89-44-54	90-07-27	-22.395	1521273.650175
166-23	40681.465	-67924.384	8.433	359-30-15	89-45-21	8.454	-574232.742336
166-24	40689.898	-67924.457	13.994	359-41-49	180-11-34	22.427	-1523341.797139
166-10	40703.892	-67924.531	4.781	269-36-59	89-55-10	13.962	-948362.301822
						倍面積	214.004654
						面　積	107.0023270

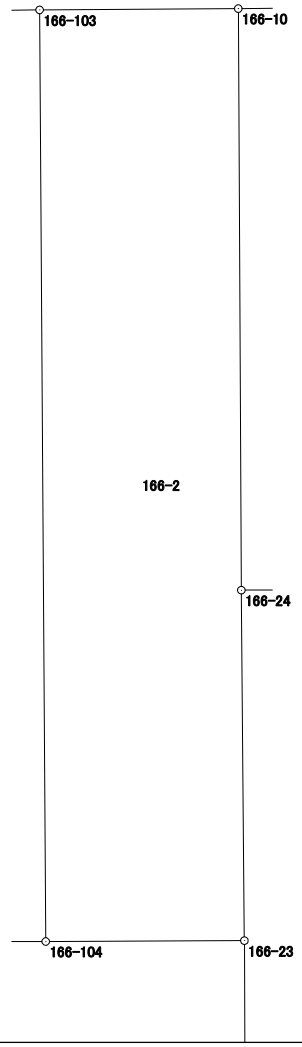

面積計算書（座標法）

世界測地系（測地成果2011）

所　在	地　番	公簿地目	現況地目	地　積	所 有 者
前橋市六供町三丁目	166-3			173.98　㎡	

点　名	X 座標	Y 座標	辺　長	方 向 角	測　角	DX	倍 積（Y×DX）
166-119	40689.995	-67908.346	0.955	89-34-48	180-01-58	0.055	-3734.959030
166-26	40690.002	-67907.391	14.001	359-41-50	90-07-02	14.008	-951246.733128
166-11	40704.003	-67907.465	14.456	269-37-39	89-55-49	13.907	-944389.115755
166-108	40703.909	-67921.921	9.098	179-41-52	90-04-13	-9.192	624338.297832
166-110	40694.811	-67921.873	5.812	89-43-26	90-01-34	-9.070	616051.388110
166-109	40694.839	-67916.061	4.900	179-43-10	269-59-44	-4.872	330887.049192
166-107	40689.939	-67916.037	1.616	89-42-59	89-59-49	-4.892	332245.253004
166-25	40689.947	-67914.421	6.075	89-32-50	179-49-51	0.056	-3803.207576
						倍面積	347.972649
						面　積	173.9863245

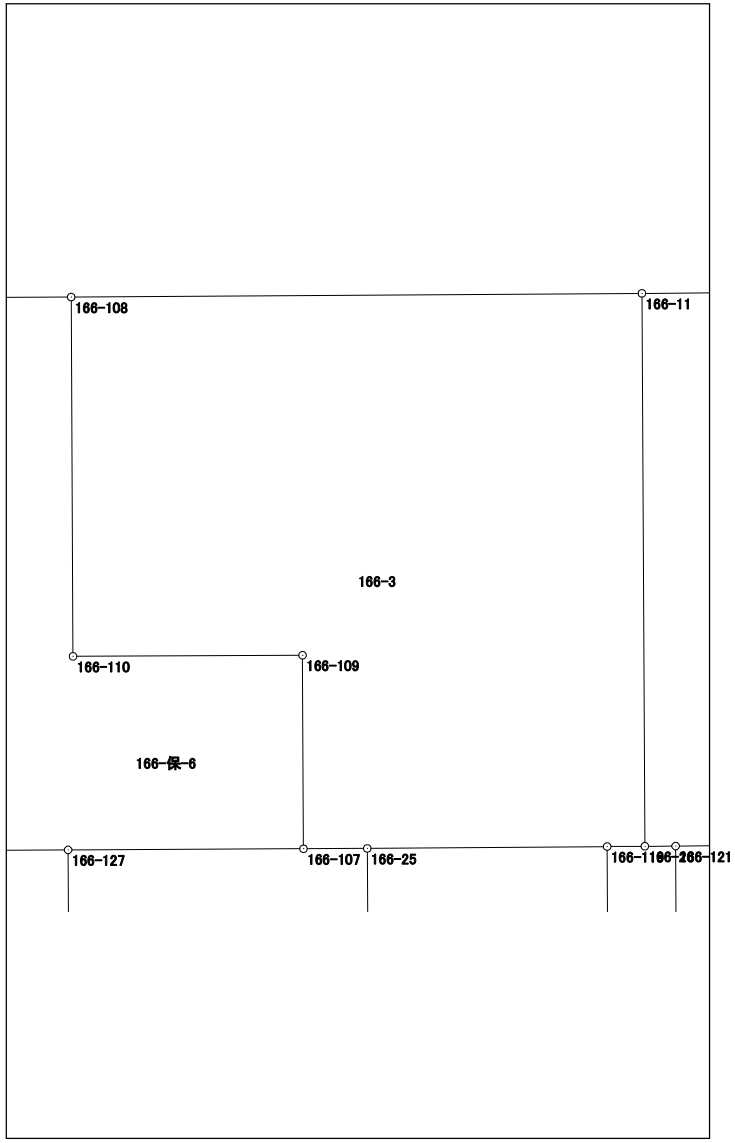

面積計算書（座標法）

世界測地系（測地成果2011）

所　在	地　番	公簿地目	現況地目	地　積	所 有 者
前橋市六供町三丁目	166-4			238.48　㎡	

点　名	X 座標	Y 座標	辺　長	方 向 角	測　角	DX	倍 積（Y×DX）
166-106	40704.041	-67901.109	14.005	179-41-50	90-02-38	-14.091	956794.526919
166-105	40690.036	-67901.035	17.625	89-41-28	89-59-38	-13.910	944503.396850
166-12	40690.131	-67883.410	11.275	356-57-53	87-16-25	11.354	-770748.237140
166-4	40701.390	-67884.007	3.977	313-29-31	136-31-38	13.996	-950104.561972
166-3	40704.127	-67886.892	14.217	269-39-12	136-09-41	2.651	-179968.150692
						倍面積	476.973965
						面　積	238.4869825

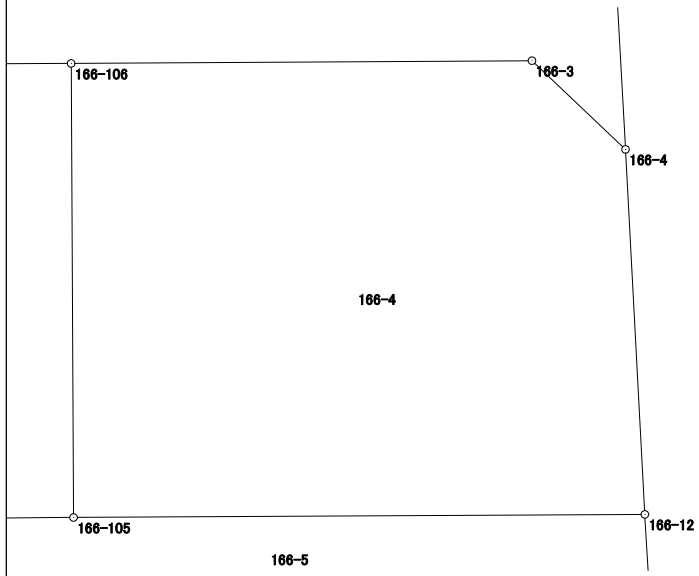

面積計算書（座標法）

世界測地系（測地成果2011）

所　在	地　番	公簿地目	現況地目	地　積	所 有 者
前橋市六供町三丁目	166-5			100.04　㎡	

点　名	X 座標	Y 座標	辺　長	方 向 角	測　角	DX	倍 積（Y×DX）
166-121	40690.006	-67906.612	13.841	179-37-24	89-55-54	-13.871	941932.615052
166-120	40676.165	-67906.521	4.505	89-43-59	90-06-35	-13.820	938468.120220
166-123	40676.186	-67902.016	11.809	359-34-23	89-50-24	11.830	-803280.849280
166-122	40687.995	-67902.104	0.932	89-34-11	269-59-48	11.816	-802331.260864
166-125	40688.002	-67901.172	17.875	89-33-28	179-59-17	0.145	-9845.669940
166-117	40688.140	-67883.298	1.994	356-46-49	87-13-21	2.129	-144523.541442
166-12	40690.131	-67883.410	17.625	269-41-28	92-54-39	1.896	-128706.945360
166-105	40690.036	-67901.035	5.577	269-41-30	180-00-02	-0.125	8487.629375
						倍面積	200.097761
						面　積	100.0488805

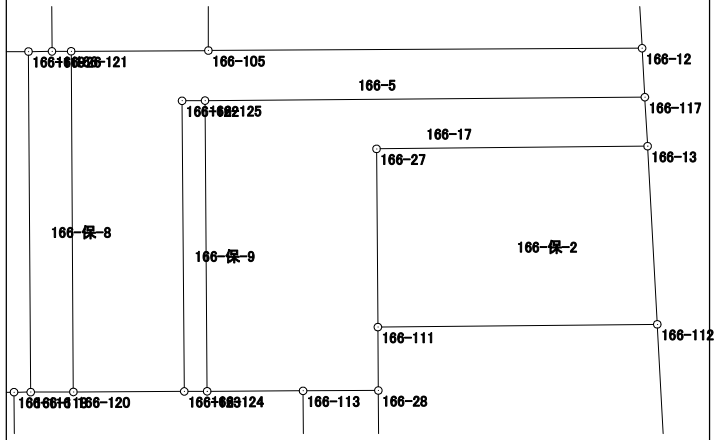

面積計算書（座標法）

世界測地系（測地成果2011）

所　在	地　番	公簿地目	現況地目	地　積	所 有 者
前橋市六供町三丁目	166-6			209.65　㎡	

点　名	X 座標	Y 座標	辺　長	方 向 角	測　角	DX	倍 積（Y×DX）
166-111	40678.799	-67894.147	2.576	179-34-39	90-08-33	-2.688	182499.467136
166-28	40676.223	-67894.128	15.173	179-44-22	180-09-43	-17.749	1205052.877872
166-14	40661.050	-67894.059	12.235	89-43-42	89-59-20	-15.115	1026218.701785
166-5	40661.108	-67881.824	17.829	356-53-16	87-09-34	17.861	-1212437.258464
166-112	40678.911	-67882.792	11.356	269-26-06	92-32-50	17.691	-1200914.473272
						倍面積	419.315057
						面　積	209.6575285

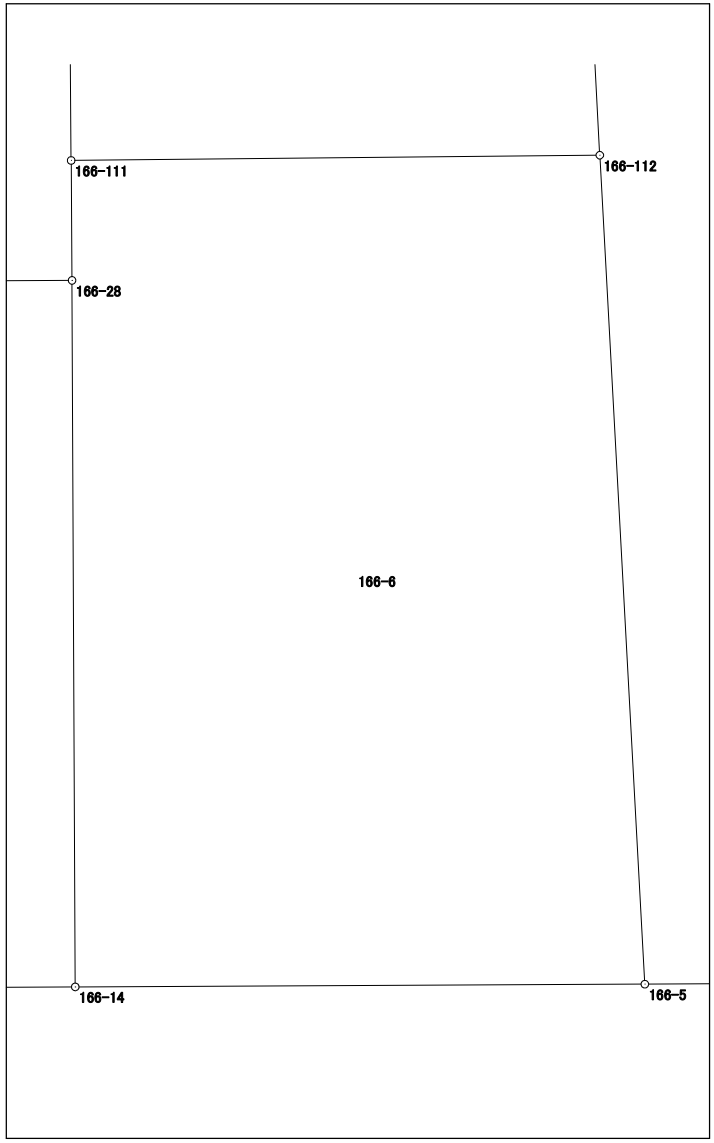

面積計算書（座標法）

世界測地系（測地成果2011）

所　在	地　番	公簿地目	現況地目	地　積	所 有 者
前橋市六供町三丁目	166-7			46.43　㎡	

点　名	X 座標	Y 座標	辺　長	方 向 角	測　角	DX	倍 積（Y×DX）
166-113	40676.209	-67897.188	15.178	179-44-22	90-00-06	-15.192	1031494.080096
166-114	40661.031	-67897.119	3.060	89-38-39	89-54-17	-15.159	1029252.426921
166-14	40661.050	-67894.059	15.173	359-44-22	90-05-43	15.192	-1031446.544328
166-28	40676.223	-67894.128	3.060	269-44-16	89-59-54	15.159	-1029207.086352
						倍面積	92.876337
						面　積	46.4381685

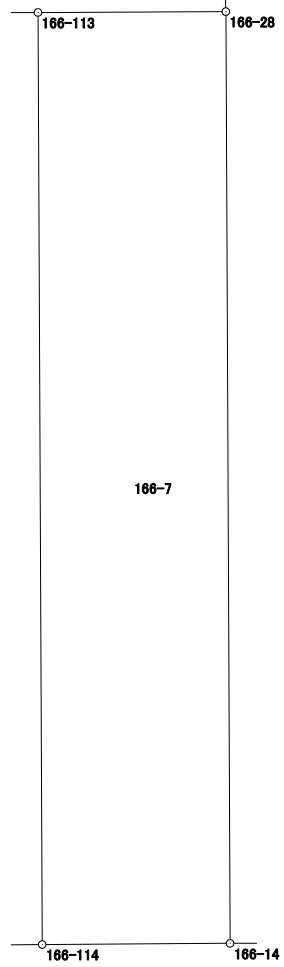

面積計算書（座標法）

世界測地系（測地成果2011）

所　在	地　番	公簿地目	現況地目	地　積	所 有 者
前橋市六供町三丁目	166-8			178.31　㎡	

点　名	X 座標	Y 座標	辺　長	方 向 角	測　角	DX	倍 積（Y×DX）
166-124	40676.190	-67901.085	0.931	269-45-14	180-02-00	-0.023	1561.724955
166-123	40676.186	-67902.016	4.505	269-43-59	179-58-45	-0.025	1697.550400
166-120	40676.165	-67906.521	1.735	269-42-10	179-58-11	-0.030	2037.195630
166-118	40676.156	-67908.256	0.678	269-49-52	180-07-42	-0.011	746.990816
166-116	40676.154	-67908.934	15.193	179-42-48	89-52-56	-15.195	1031876.252130
166-115	40660.961	-67908.858	11.739	89-39-30	89-56-42	-15.123	1026985.659534
166-114	40661.031	-67897.119	15.178	359-44-22	90-04-52	15.248	-1035295.270512
166-113	40676.209	-67897.188	3.897	269-43-14	89-58-52	15.159	-1029253.472892
						倍面積	356.630061
						面　積	178.3150305



面積計算書（座標法）

世界測地系（測地成果2011）

所　在	地　番	公簿地目	現況地目	地　積	所 有 者
前橋市六供町三丁目	166-9			219.83　㎡	

点　名	X 座標	Y 座標	辺　長	方 向 角	測　角	DX	倍 積（Y×DX）
166-127	40689.910	-67921.998	29.004	179-39-01	89-55-44	-29.032	1971911.445936
166-126	40660.907	-67921.821	7.566	89-50-00	90-10-59	-28.981	1968442.294401
166-16	40660.929	-67914.255	15.199	359-43-02	89-53-02	15.221	-1033722.875355
166-30	40676.128	-67914.330	13.819	359-37-22	179-54-20	29.018	-1970738.027940
166-25	40689.947	-67914.421	1.616	269-42-59	90-05-37	13.811	-937966.068431
166-107	40689.939	-67916.037	5.961	269-43-17	180-00-18	-0.037	2512.893369
						倍面積	439.661980
						面　積	219.8309900

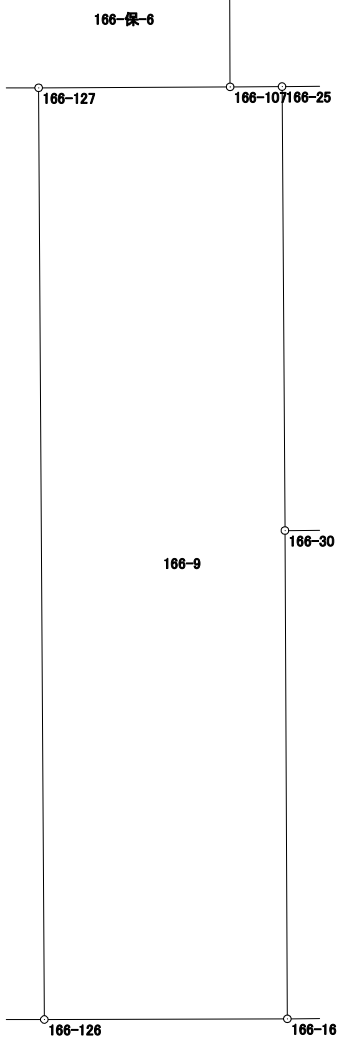

面積計算書（座標法）

世界測地系（測地成果2011）

所　在	地　番	公簿地目	現況地目	地　積	所 有 者
前橋市六供町三丁目	166-10			561.72　㎡	

点　名	X 座標	Y 座標	辺　長	方 向 角	測　角	DX	倍 積（Y×DX）
166-21	40680.990	-68010.895	4.727	179-41-49	90-19-07	-4.802	326588.317790
166-20	40676.263	-68010.870	15.885	179-39-52	179-58-03	-20.612	1401840.052440
166-18	40660.378	-68010.777	27.195	89-39-24	89-59-32	-15.722	1069265.435994
166-40	40660.541	-67983.582	20.658	359-43-51	90-04-27	20.821	-1415486.160822
166-31	40681.199	-67983.679	20.304	269-37-19	89-53-28	20.524	-1395297.027796
166-44	40681.065	-68003.983	6.912	269-22-42	179-45-23	-0.209	14212.832447
						倍面積	1123.450053
						面　積	561.7250265

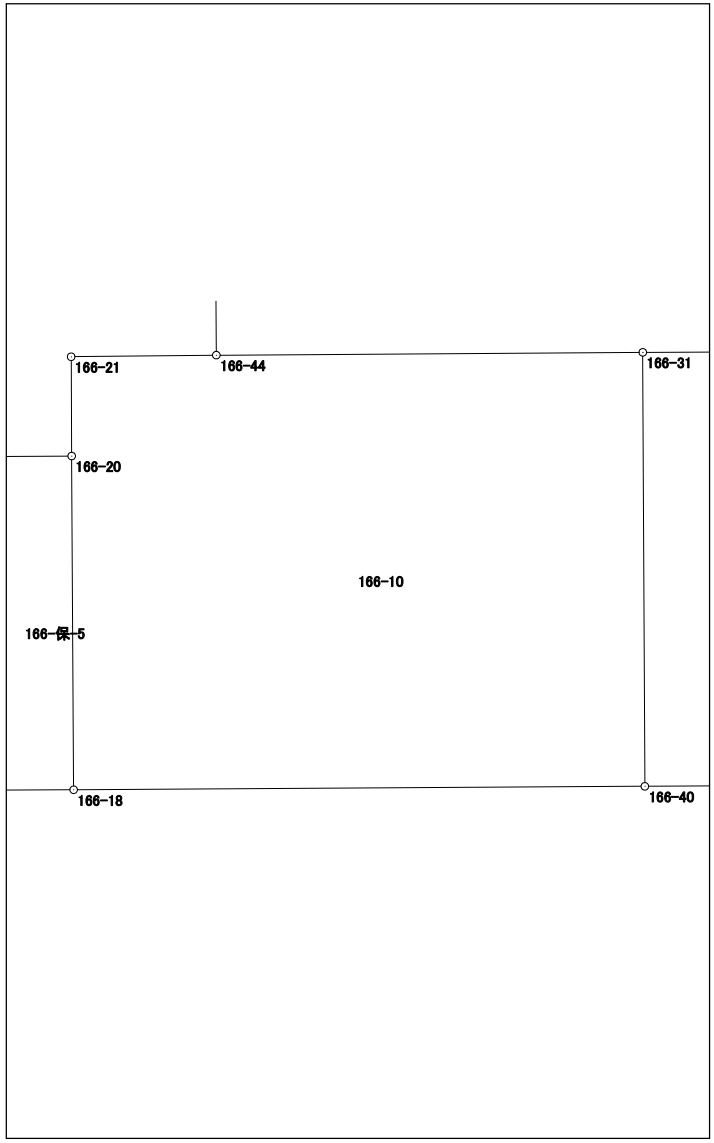

面積計算書（座標法）

世界測地系（測地成果2011）

所　在	地　番	公簿地目	現況地目	地　積	所 有 者
前橋市六供町三丁目	166-11			179.76　㎡	

点　名	X 座標	Y 座標	辺　長	方 向 角	測　角	DX	倍 積（Y×DX）
166-102	40660.352	-68015.424	15.893	0-02-36	90-21-48	15.956	-1085254.105344
166-101	40676.245	-68015.412	11.327	269-46-57	89-44-21	15.850	-1078044.280200
166-19	40676.202	-68026.739	15.913	179-52-26	90-05-29	-15.956	1085434.647484
166-6	40660.289	-68026.704	11.280	89-40-48	89-48-22	-15.850	1078223.258400
						倍面積	359.520340
						面　積	179.7601700



面積計算書（座標法）

世界測地系（測地成果2011）

所　在	地　番	公簿地目	現況地目	地　積	所 有 者
前橋市六供町三丁目	166-12			244.78　㎡	

点　名	X 座標	Y 座標	辺　長	方 向 角	測　角	DX	倍 積（Y×DX）
166-31	40681.199	-67983.679	20.658	179-43-51	89-57-29	-20.705	1407602.073695
166-40	40660.541	-67983.582	11.861	89-36-31	89-52-40	-20.577	1398898.166814
166-39	40660.622	-67971.721	20.624	359-43-10	90-06-39	20.705	-1407354.483305
166-32	40681.246	-67971.822	11.857	269-46-22	90-03-12	20.577	-1398656.181294
						倍面積	489.575910
						面　積	244.7879550



面積計算書（座標法）

世界測地系（測地成果2011）

所　在	地　番	公簿地目	現況地目	地　積	所 有 者
前橋市六供町三丁目	166-13			244.24　㎡	

点　名	X 座標	Y 座標	辺　長	方 向 角	測　角	DX	倍 積（Y×DX）
166-49	40681.227	-67970.860	0.962	271-07-53	181-24-37	-0.034	2311.009240
166-32	40681.246	-67971.822	20.624	179-43-10	88-35-17	-20.605	1400559.392310
166-39	40660.622	-67971.721	11.865	89-40-00	89-56-50	-20.555	1397158.725155
166-38	40660.691	-67959.856	20.589	359-41-08	90-01-08	20.658	-1403914.705248
166-35	40681.280	-67959.969	10.891	269-43-16	90-02-08	20.536	-1395625.923384
						倍面積	488.498073
						面　積	244.2490365



面積計算書（座標法）

世界測地系（測地成果2011）

所　在	地　番	公簿地目	現況地目	地　積	所 有 者
前橋市六供町三丁目	166-14			244.13　㎡	

点　名	X 座標	Y 座標	辺　長	方 向 角	測　角	DX	倍 積（Y×DX）
166-35	40681.280	-67959.969	20.589	179-41-08	90-01-26	-20.659	1403984.999571
166-38	40660.691	-67959.856	11.859	89-38-50	89-57-42	-20.516	1394264.405696
166-37	40660.764	-67947.997	20.586	359-40-48	90-01-58	20.659	-1403737.670023
166-34	40681.350	-67948.112	11.857	269-39-42	89-58-54	20.516	-1394023.465792
						倍面積	488.269452
						面　積	244.1347260



面積計算書（座標法）

世界測地系（測地成果2011）

所　在	地　番	公簿地目	現況地目	地　積	所 有 者
前橋市六供町三丁目	166-15			244.04　㎡	

点　名	X 座標	Y 座標	辺　長	方 向 角	測　角	DX	倍 積（Y×DX）
166-34	40681.350	-67948.112	20.586	179-40-48	89-58-46	-20.648	1402992.616576
166-37	40660.764	-67947.997	11.858	89-37-41	89-56-53	-20.509	1393545.470473
166-36	40660.841	-67936.139	20.571	359-41-07	90-03-26	20.648	-1402745.398072
166-33	40681.412	-67936.252	11.860	269-42-02	90-00-55	20.509	-1393304.592268
						倍面積	488.096709
						面　積	244.0483545



面積計算書（座標法）

世界測地系（測地成果2011）

所　在	地　番	公簿地目	現況地目	地　積	所 有 者
前橋市六供町三丁目	166-16			244.01　㎡	

点　名	X 座標	Y 座標	辺　長	方 向 角	測　角	DX	倍 積（Y×DX）
166-33	40681.412	-67936.252	20.571	179-41-07	89-56-38	-20.603	1399690.599956
166-36	40660.841	-67936.139	11.859	89-42-54	90-01-47	-20.512	1393506.083168
166-17	40660.900	-67924.280	20.565	359-42-37	89-59-43	20.624	-1400870.350720
166-23	40681.465	-67924.384	4.781	269-44-54	90-02-17	20.544	-1395438.544896
166-104	40681.444	-67929.165	7.087	269-44-29	179-59-35	-0.053	3600.245745
						倍面積	488.033253
						面　積	244.0166265



面積計算書（座標法）

世界測地系（測地成果2011）

所　在	地　番	公簿地目	現況地目	地　積	所 有 者
前橋市六供町三丁目	166-17			104.21　㎡	

点　名	X 座標	Y 座標	辺　長	方 向 角	測　角	DX	倍 積（Y×DX）
166-125	40688.002	-67901.172	11.812	179-34-41	90-01-13	-11.950	811419.005400
166-124	40676.190	-67901.085	3.897	89-43-14	90-08-33	-11.793	800757.495405
166-113	40676.209	-67897.188	3.060	89-44-16	180-01-02	0.033	-2240.607204
166-28	40676.223	-67894.128	2.576	359-34-39	89-50-23	2.590	-175845.791520
166-111	40678.799	-67894.147	7.242	359-34-22	179-59-43	9.818	-666584.735246
166-27	40686.041	-67894.201	11.016	89-26-18	269-51-56	7.350	-499022.377350
166-13	40686.149	-67883.186	1.994	356-46-49	87-20-31	2.099	-142486.807414
166-117	40688.140	-67883.298	17.875	269-33-28	92-46-39	1.853	-125787.751194
						倍面積	208.430877
						面　積	104.2154385

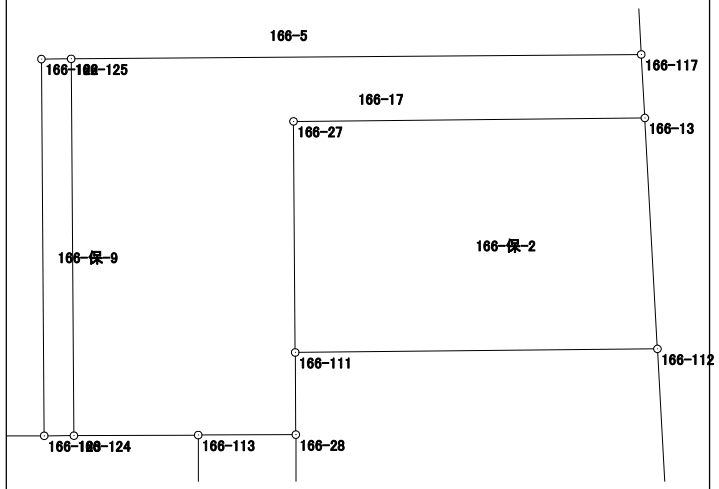

面積計算書（座標法）

世界測地系（測地成果2011）

所　在	地　番	公簿地目	現況地目	地　積	所 有 者
前橋市六供町三丁目	166-18			579.19　㎡	

点　名	X 座標	Y 座標	辺　長	方 向 角	測　角	DX	倍 積（Y×DX）
166-1	40700.433	-68026.785	24.231	179-53-28	135-39-23	-27.076	1841893.230660
166-19	40676.202	-68026.739	11.327	89-46-57	89-53-29	-24.188	1645430.762932
166-101	40676.245	-68015.412	4.542	89-46-23	179-59-26	0.061	-4148.940132
166-20	40676.263	-68010.870	4.727	359-41-49	89-55-26	4.745	-322711.578150
166-21	40680.990	-68010.895	6.912	89-22-42	269-40-53	4.802	-326588.317790
166-44	40681.065	-68003.983	22.325	359-45-32	90-22-50	22.400	-1523289.219200
166-45	40703.390	-68004.077	19.938	269-40-41	89-55-09	22.213	-1510574.562401
166-2	40703.278	-68024.015	3.971	224-14-05	134-33-24	-2.957	201147.012355
						倍面積	1158.388274
						面　積	579.1941370

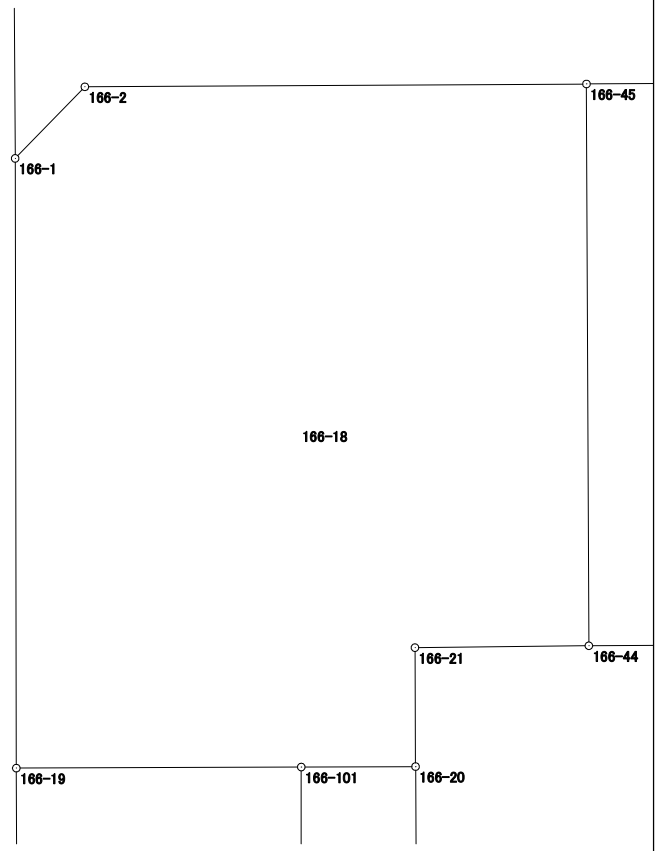

面積計算書（座標法）

世界測地系（測地成果2011）

所　在	地　番	公簿地目	現況地目	地　積	所 有 者
前橋市六供町三丁目	166-19-1			738.20　㎡	

点　名	X 座標	Y 座標	辺　長	方 向 角	測　角	DX	倍 積（Y×DX）
166-45	40703.390	-68004.077	22.325	179-45-32	90-05-56	-22.521	1531519.818117
166-44	40681.065	-68003.983	20.304	89-37-19	89-51-47	-22.191	1509076.386753
166-31	40681.199	-67983.679	11.857	89-46-22	180-09-03	0.181	-12305.045899
166-32	40681.246	-67971.822	0.962	91-07-53	181-21-31	0.028	-1903.211016
166-49	40681.227	-67970.860	14.303	359-29-57	88-22-04	14.283	-970827.793380
166-48	40695.529	-67970.985	8.057	359-28-26	179-58-29	22.359	-1519763.253615
166-50	40703.586	-67971.059	33.019	269-39-36	90-11-10	7.861	-534320.494799
						倍面積	1476.406161
						面　積	738.2030805

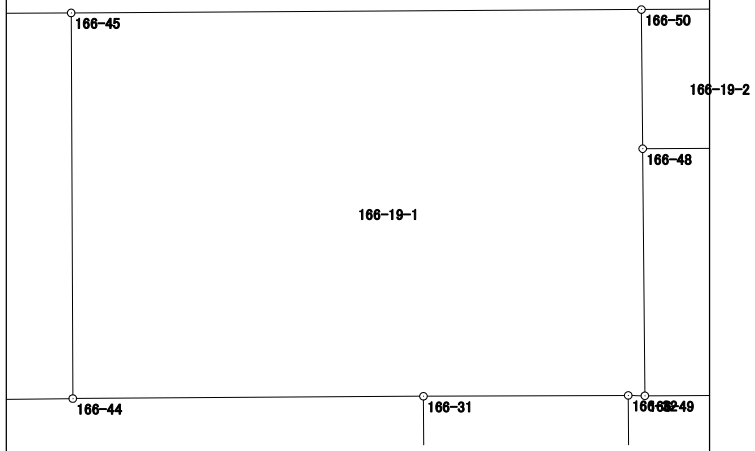

面積計算書（座標法）

世界測地系（測地成果2011）

所　在	地　番	公簿地目	現況地目	地　積	所 有 者
前橋市六供町三丁目	166-19-2			44.27　㎡	

点　名	X 座標	Y 座標	辺　長	方 向 角	測　角	DX	倍 積（Y×DX）
166-50	40703.586	-67971.059	8.057	179-28-26	89-47-11	-8.087	549681.954133
166-48	40695.529	-67970.985	5.488	89-41-12	90-12-46	-8.027	545603.096595
166-47	40695.559	-67965.497	8.057	359-34-24	89-53-12	8.087	-549636.974239
166-46	40703.616	-67965.557	5.502	269-41-15	90-06-51	8.027	-545559.526039
						倍面積	88.550450
						面　積	44.2752250



面積計算書（座標法）

世界測地系（測地成果2011）

所　在	地　番	公簿地目	現況地目	地　積	所 有 者
前橋市六供町三丁目	166-保-1			89.00　㎡	

点　名	X 座標	Y 座標	辺　長	方 向 角	測　角	DX	倍 積（Y×DX）
166-106	40704.041	-67901.109	6.356	269-39-27	89-57-37	13.967	-948374.789403
166-11	40704.003	-67907.465	14.001	179-41-50	90-02-23	-14.039	953352.901135
166-26	40690.002	-67907.391	0.779	89-42-21	90-00-31	-13.997	950499.751827
166-121	40690.006	-67906.612	5.577	89-41-30	179-59-09	0.034	-2308.824808
166-105	40690.036	-67901.035	14.005	359-41-50	90-00-20	14.035	-952991.026225
						倍面積	178.012526
						面　積	89.0062630



面積計算書（座標法）

世界測地系（測地成果2011）

所　在	地　番	公簿地目	現況地目	地　積	所 有 者
前橋市六供町三丁目	166-保-2			81.00　㎡	

点　名	X 座標	Y 座標	辺　長	方 向 角	測　角	DX	倍 積（Y×DX）
166-111	40678.799	-67894.147	11.356	89-26-06	89-51-44	-7.130	484085.268110
166-112	40678.911	-67882.792	7.249	356-53-03	87-26-57	7.350	-498938.521200
166-13	40686.149	-67883.186	11.016	269-26-18	92-33-15	7.130	-484007.116180
166-27	40686.041	-67894.201	7.242	179-34-22	90-08-04	-7.350	499022.377350
						倍面積	162.008080
						面　積	81.0040400



面積計算書（座標法）

世界測地系（測地成果2011）

所　在	地　番	公簿地目	現況地目	地　積	所 有 者
前橋市六供町三丁目	166-保-3			82.00　㎡	

点　名	X 座標	Y 座標	辺　長	方 向 角	測　角	DX	倍 積（Y×DX）
166-115	40660.961	-67908.858	15.193	359-42-48	90-03-11	15.225	-1033912.363050
166-116	40676.154	-67908.934	5.396	269-43-26	90-00-38	15.167	-1029974.801978
166-30	40676.128	-67914.330	15.199	179-43-02	89-59-36	-15.225	1033995.674250
166-16	40660.929	-67914.255	5.397	89-39-37	89-56-35	-15.167	1030055.505585
						倍面積	164.014807
						面　積	82.0074035



面積計算書（座標法）

世界測地系（測地成果2011）

所　在	地　番	公簿地目	現況地目	地　積	所 有 者
前橋市六供町三丁目	166-保-4			71.00　㎡	

点　名	X 座標	Y 座標	辺　長	方 向 角	測　角	DX	倍 積（Y×DX）
166-126	40660.907	-67921.821	29.004	359-39-01	89-48-48	29.010	-1970412.027210
166-127	40689.910	-67921.998	2.459	269-43-13	90-04-12	28.991	-1969126.644018
166-24	40689.898	-67924.457	8.433	179-30-15	89-47-02	-8.445	573622.039365
166-23	40681.465	-67924.384	20.565	179-42-37	180-12-22	-28.998	1969671.287232
166-17	40660.900	-67924.280	2.459	89-50-13	90-07-36	-20.558	1396387.348240
						倍面積	142.003609
						面　積	71.0018045

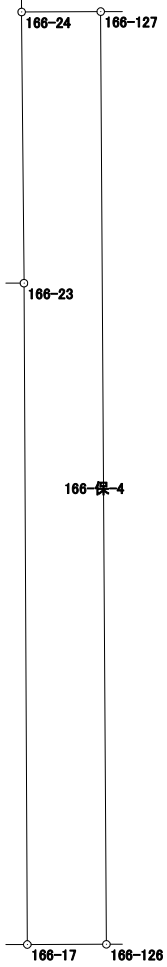

面積計算書（座標法）

世界測地系（測地成果2011）

所　在	地　番	公簿地目	現況地目	地　積	所 有 者
前橋市六供町三丁目	166-保-5			73.00　㎡	

点　名	X 座標	Y 座標	辺　長	方 向 角	測　角	DX	倍 積（Y×DX）
166-101	40676.245	-68015.412	15.893	180-02-36	90-16-13	-15.911	1082193.220332
166-102	40660.352	-68015.424	4.647	89-40-46	89-38-10	-15.867	1079200.732608
166-18	40660.378	-68010.777	15.885	359-39-52	89-59-06	15.911	-1082119.472847
166-20	40676.263	-68010.870	4.542	269-46-23	90-06-31	15.867	-1079128.474290
						倍面積	146.005803
						面　積	73.0029015

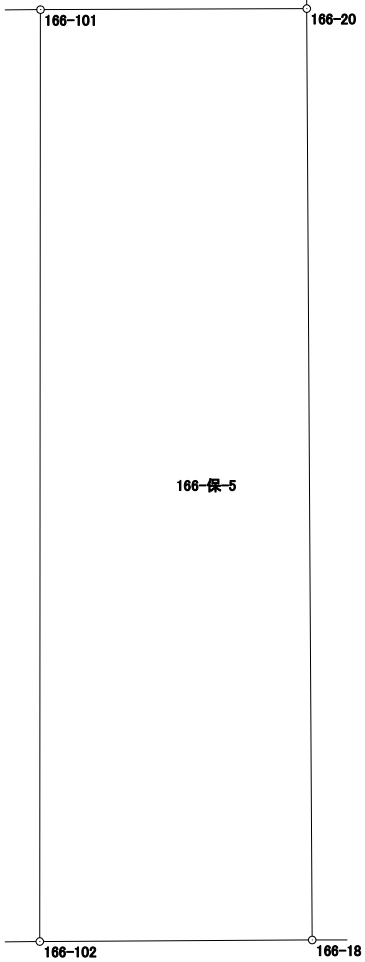

面積計算書（座標法）

世界測地系（測地成果2011）

所　在	地　番	公簿地目	現況地目	地　積	所 有 者
前橋市六供町三丁目	166-保-6			65.00　㎡	

点　名	X 座標	Y 座標	辺　長	方 向 角	測　角	DX	倍 積（Y×DX）
166-24	40689.898	-67924.457	2.459	89-43-13	90-01-24	-13.982	949719.757774
166-127	40689.910	-67921.998	5.961	89-43-17	180-00-04	0.041	-2784.801918
166-107	40689.939	-67916.037	4.900	359-43-10	89-59-53	4.929	-334758.146373
166-109	40694.839	-67916.061	5.812	269-43-26	90-00-16	4.872	-330887.049192
166-110	40694.811	-67921.873	9.098	359-41-52	269-58-26	9.070	-616051.388110
166-108	40703.909	-67921.921	2.610	269-37-37	89-55-45	9.081	-616798.964601
166-10	40703.892	-67924.531	13.994	179-41-49	90-04-12	-14.011	951690.603841
						倍面積	130.011421
						面　積	65.0057105

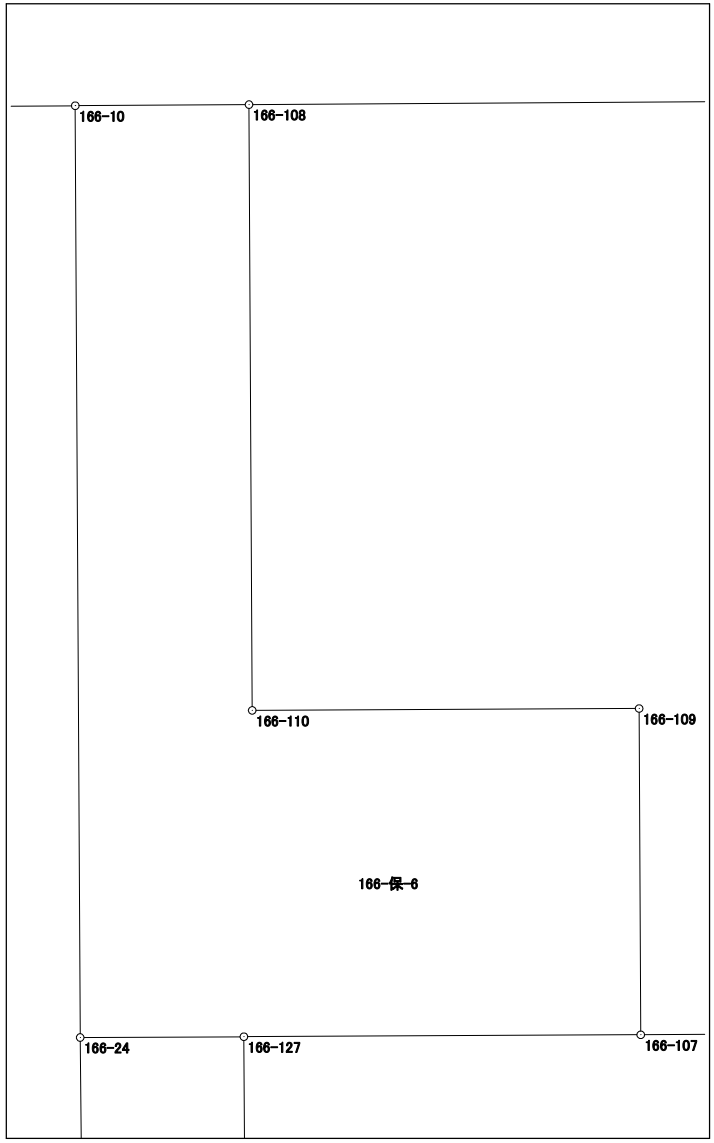

面積計算書（座標法）

世界測地系（測地成果2011）

所　在	地　番	公簿地目	現況地目	地　積	所 有 者
前橋市六供町三丁目	166-保-7			84.00　㎡	

点　名	X 座標	Y 座標	辺　長	方 向 角	測　角	DX	倍 積（Y×DX）
166-118	40676.156	-67908.256	13.839	359-37-39	89-47-47	13.841	-939918.171296
166-119	40689.995	-67908.346	6.075	269-32-50	89-55-11	13.791	-936523.999686
166-25	40689.947	-67914.421	13.819	179-37-22	90-04-32	-13.867	941769.276007
166-30	40676.128	-67914.330	5.396	89-43-26	90-06-04	-13.793	936742.353690
166-116	40676.154	-67908.934	0.678	89-49-52	180-06-26	0.028	-1901.450152
						倍面積	168.008563
						面　積	84.0042815



面積計算書（座標法）

世界測地系（測地成果2011）

所　在	地　番	公簿地目	現況地目	地　積	所 有 者
前橋市六供町三丁目	166-保-8			24.00　㎡	

点　名	X 座標	Y 座標	辺　長	方 向 角	測　角	DX	倍 積（Y×DX）
166-120	40676.165	-67906.521	13.841	359-37-24	89-55-14	13.850	-940505.315850
166-121	40690.006	-67906.612	0.779	269-42-21	90-04-57	13.837	-939623.790244
166-26	40690.002	-67907.391	0.955	269-34-48	179-52-27	-0.011	746.981301
166-119	40689.995	-67908.346	13.839	179-37-39	90-02-51	-13.846	940258.958716
166-118	40676.156	-67908.256	1.735	89-42-10	90-04-31	-13.830	939171.180480
						倍面積	48.014403
						面　積	24.0072015

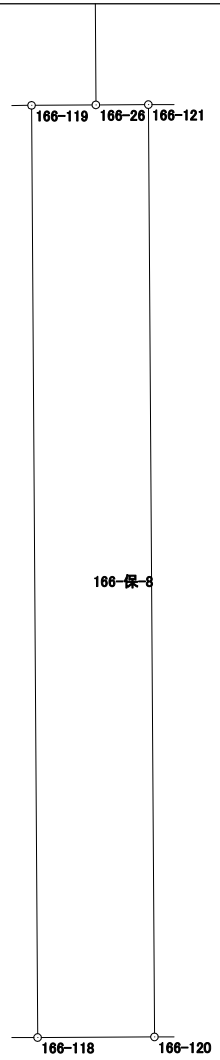

面積計算書（座標法）

世界測地系（測地成果2011）

所　在	地　番	公簿地目	現況地目	地　積	所 有 者
前橋市六供町三丁目	166-保-9			11.00　㎡	
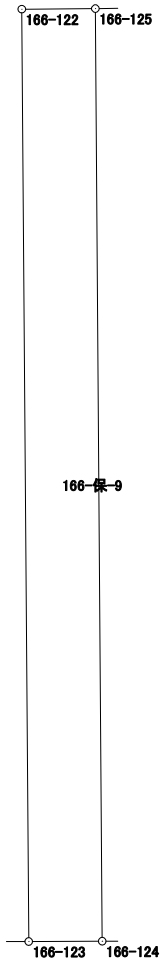
点　名	X 座標	Y 座標	辺　長	方 向 角	測　角	DX	倍 積（Y×DX）
166-124	40676.190	-67901.085	11.812	359-34-41	89-49-27	11.816	-802319.220360
166-125	40688.002	-67901.172	0.932	269-34-11	89-59-30	11.805	-801573.335460
166-122	40687.995	-67902.104	11.809	179-34-23	90-00-12	-11.816	802331.260864
166-123	40676.186	-67902.016	0.931	89-45-14	90-10-51	-11.805	801583.298880
						倍面積	22.003924
						面　積	11.0019620