167街区　画地出来形確認図 (5048.62㎡)

S=1/500

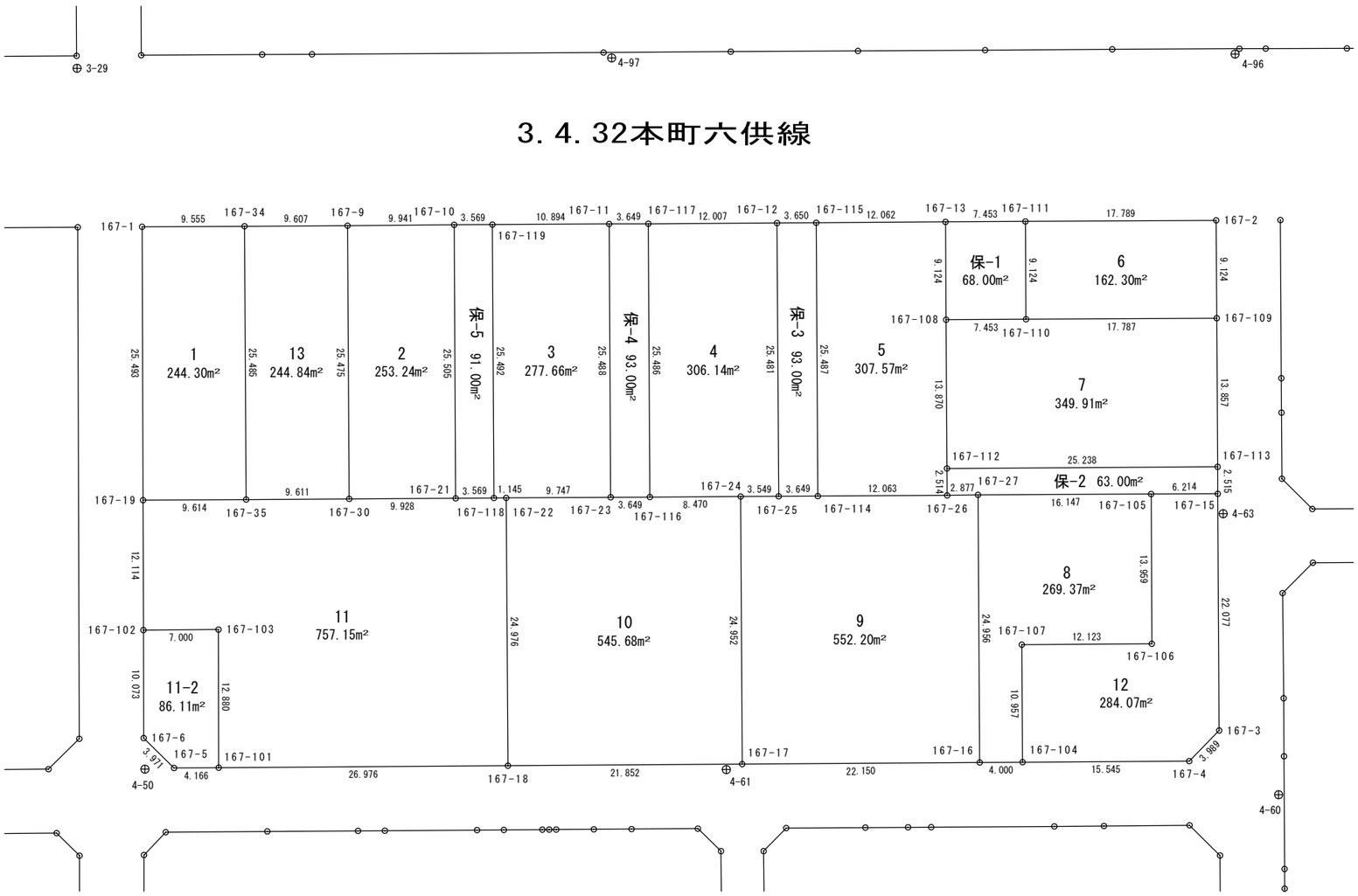

面積計算書（座標法）

世界測地系（測地成果2011）

所　在	地　番	公簿地目	現況地目	地　積	所 有 者
前橋市六供町三丁目	167-1			244.30　㎡	

点　名	X 座標	Y 座標	辺　長	方 向 角	測　角	DX	倍 積（Y×DX）
167-1	40644.291	-68026.624	25.493	179-47-28	90-06-11	-25.545	1737740.110080
167-19	40618.798	-68026.531	9.614	89-38-33	89-51-05	-25.433	1730118.762923
167-35	40618.858	-68016.917	25.485	359-39-30	90-00-57	25.545	-1737492.144765
167-34	40644.343	-68017.069	9.555	269-41-17	90-01-47	25.433	-1729878.115877
						倍面積	488.612361
						面　積	244.3061805



面積計算書（座標法）

世界測地系（測地成果2011）

所　在	地　番	公簿地目	現況地目	地　積	所 有 者
前橋市六供町三丁目	167-2			253.24　㎡	

点　名	X 座標	Y 座標	辺　長	方 向 角	測　角	DX	倍 積（Y×DX）
167-9	40644.393	-68007.462	25.475	179-38-57	90-07-18	-25.557	1738066.706334
167-30	40618.918	-68007.306	9.928	89-42-00	90-03-03	-25.423	1728949.740438
167-21	40618.970	-67997.378	25.505	359-40-44	89-58-44	25.557	-1737808.989546
167-10	40644.475	-67997.521	9.941	269-31-39	89-50-55	25.423	-1728700.976383
						倍面積	506.480843
						面　積	253.2404215



面積計算書（座標法）

世界測地系（測地成果2011）

所　在	地　番	公簿地目	現況地目	地　積	所 有 者
前橋市六供町三丁目	167-3			277.66　㎡	

点　名	X 座標	Y 座標	辺　長	方 向 角	測　角	DX	倍 積（Y×DX）
167-119	40644.495	-67993.952	25.492	179-40-43	90-00-17	-25.554	1737517.449408
167-118	40619.003	-67993.809	1.145	89-32-59	89-52-16	-25.483	1732686.234747
167-22	40619.012	-67992.664	9.747	89-39-54	180-06-55	0.066	-4487.515824
167-23	40619.069	-67982.917	25.488	359-40-59	90-01-05	25.545	-1736623.614765
167-11	40644.557	-67983.058	10.894	269-40-26	89-59-27	25.426	-1728537.232708
						倍面積	555.320858
						面　積	277.6604290



面積計算書（座標法）

世界測地系（測地成果2011）

所　在	地　番	公簿地目	現況地目	地　積	所 有 者
前橋市六供町三丁目	167-4			306.14　㎡	

点　名	X 座標	Y 座標	辺　長	方 向 角	測　角	DX	倍 積（Y×DX）
167-117	40644.576	-67979.409	25.486	179-40-59	89-59-18	-25.550	1736873.899950
167-116	40619.090	-67979.268	8.470	89-40-07	89-59-08	-25.437	1729188.640116
167-24	40619.139	-67970.798	3.549	89-40-38	180-00-31	0.069	-4689.985062
167-25	40619.159	-67967.249	25.481	359-39-22	89-58-44	25.501	-1733232.816749
167-12	40644.640	-67967.402	12.007	269-41-41	90-02-19	25.417	-1727527.456634
						倍面積	612.281621
						面　積	306.1408105



面積計算書（座標法）

世界測地系（測地成果2011）

所　在	地　番	公簿地目	現況地目	地　積	所 有 者
前橋市六供町三丁目	167-5			307.57　㎡	

点　名	X 座標	Y 座標	辺　長	方 向 角	測　角	DX	倍 積（Y×DX）
167-115	40644.665	-67963.752	25.487	179-39-30	90-03-09	-25.570	1737833.138640
167-114	40619.178	-67963.600	12.063	89-42-20	90-02-50	-25.425	1727974.530000
167-26	40619.240	-67951.537	2.514	359-38-07	89-55-47	2.576	-175043.159312
167-112	40621.754	-67951.553	13.870	359-39-41	180-01-34	16.384	-1113318.244352
167-108	40635.624	-67951.635	9.124	359-39-17	179-59-36	22.994	-1562479.895190
167-13	40644.748	-67951.690	12.062	269-36-21	89-57-04	9.041	-614351.229290
						倍面積	615.140496
						面　積	307.5702480



面積計算書（座標法）

世界測地系（測地成果2011）

所　在	地　番	公簿地目	現況地目	地　積	所 有 者
前橋市六供町三丁目	167-6			162.30　㎡	

点　名	X 座標	Y 座標	辺　長	方 向 角	測　角	DX	倍 積（Y×DX）
167-111	40644.790	-67944.237	9.124	179-39-17	89-58-48	-9.225	626785.586325
167-110	40635.666	-67944.182	17.787	89-40-29	90-01-12	-9.023	613060.354186
167-109	40635.767	-67926.395	9.124	359-40-02	89-59-33	9.225	-626620.993875
167-2	40644.891	-67926.448	17.789	269-40-29	90-00-27	9.023	-612900.340304
						倍面積	324.606332
						面　積	162.3031660

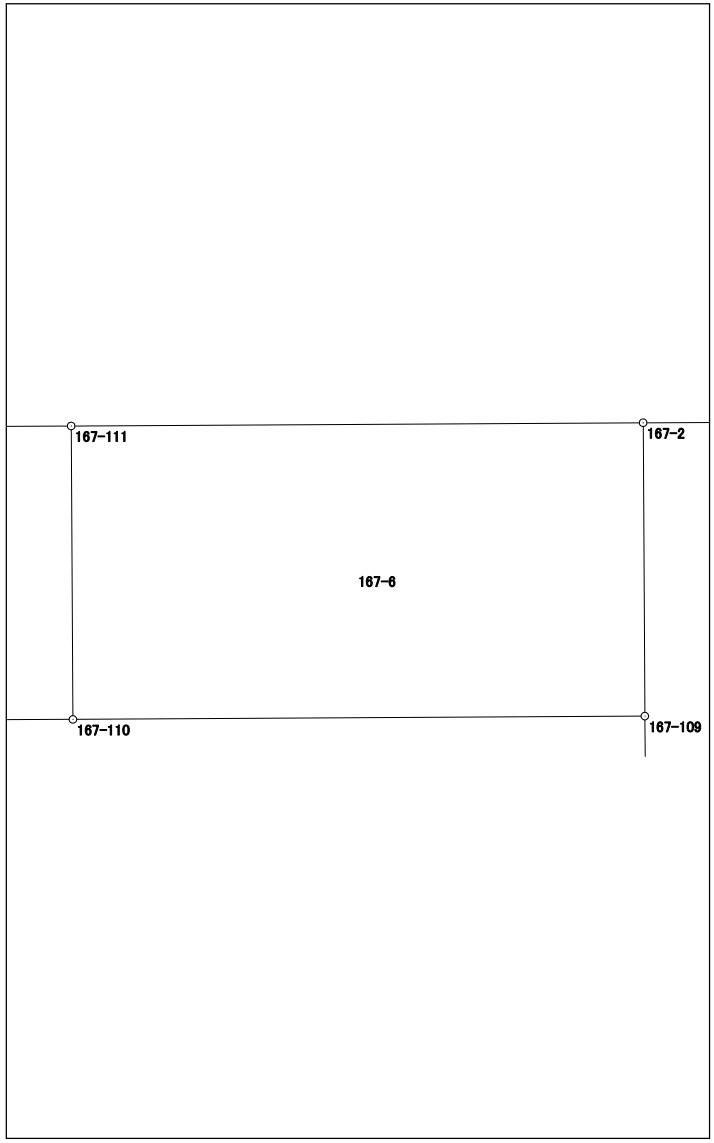

面積計算書（座標法）

世界測地系（測地成果2011）

所　在	地　番	公簿地目	現況地目	地　積	所 有 者
前橋市六供町三丁目	167-7			349.91　㎡	

点　名	X 座標	Y 座標	辺　長	方 向 角	測　角	DX	倍 積（Y×DX）
167-112	40621.754	-67951.553	25.238	89-38-45	89-59-04	-13.714	931887.597842
167-113	40621.910	-67926.315	13.857	359-40-09	90-01-24	14.013	-951851.452095
167-109	40635.767	-67926.395	17.787	269-40-29	90-00-20	13.756	-934395.489620
167-110	40635.666	-67944.182	7.453	269-40-38	180-00-09	-0.143	9716.018026
167-108	40635.624	-67951.635	13.870	179-39-41	89-59-03	-13.912	945343.146120
						倍面積	699.820273
						面　積	349.9101365

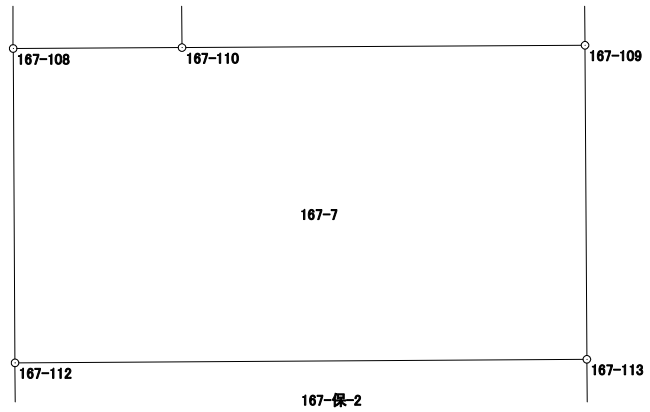

面積計算書（座標法）

世界測地系（測地成果2011）

所　在	地　番	公簿地目	現況地目	地　積	所 有 者
前橋市六供町三丁目	167-8			269.37　㎡	

点　名	X 座標	Y 座標	辺　長	方 向 角	測　角	DX	倍 積（Y×DX）
167-27	40619.294	-67948.661	24.956	179-38-14	89-53-47	-25.028	1700619.087508
167-16	40594.339	-67948.503	4.000	89-37-39	89-59-25	-24.929	1693888.231287
167-104	40594.365	-67944.503	10.957	359-37-43	90-00-04	10.983	-746234.476449
167-107	40605.322	-67944.574	12.123	89-35-37	269-57-54	11.043	-750311.930682
167-106	40605.408	-67932.451	13.959	359-44-29	90-08-52	14.045	-954111.274295
167-105	40619.367	-67932.514	16.147	269-44-27	89-59-58	13.886	-943310.889404
						倍面積	538.747965
						面　積	269.3739825

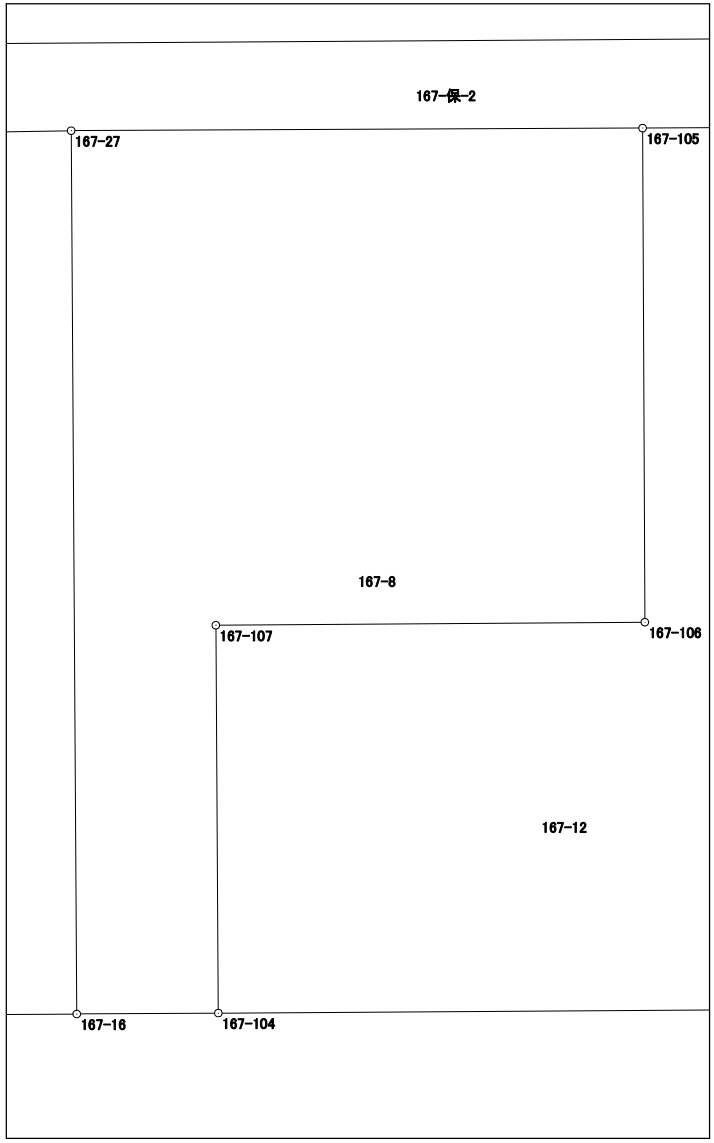

面積計算書（座標法）

世界測地系（測地成果2011）

所　在	地　番	公簿地目	現況地目	地　積	所 有 者
前橋市六供町三丁目	167-9			552.20　㎡	

点　名	X 座標	Y 座標	辺　長	方 向 角	測　角	DX	倍 積（Y×DX）
167-17	40594.187	-67970.652	22.150	89-36-25	89-56-32	-24.800	1685672.169600
167-16	40594.339	-67948.503	24.956	359-38-14	90-01-49	25.107	-1705983.064821
167-27	40619.294	-67948.661	2.877	268-55-28	89-17-14	24.901	-1691989.607561
167-26	40619.240	-67951.537	12.063	269-42-20	180-46-52	-0.116	7882.378292
167-114	40619.178	-67963.600	3.649	269-42-06	179-59-46	-0.081	5505.051600
167-25	40619.159	-67967.249	3.549	269-40-38	179-58-32	-0.039	2650.722711
167-24	40619.139	-67970.798	24.952	179-39-53	89-59-15	-24.972	1697366.767656
						倍面積	1104.417477
						面　積	552.2087385

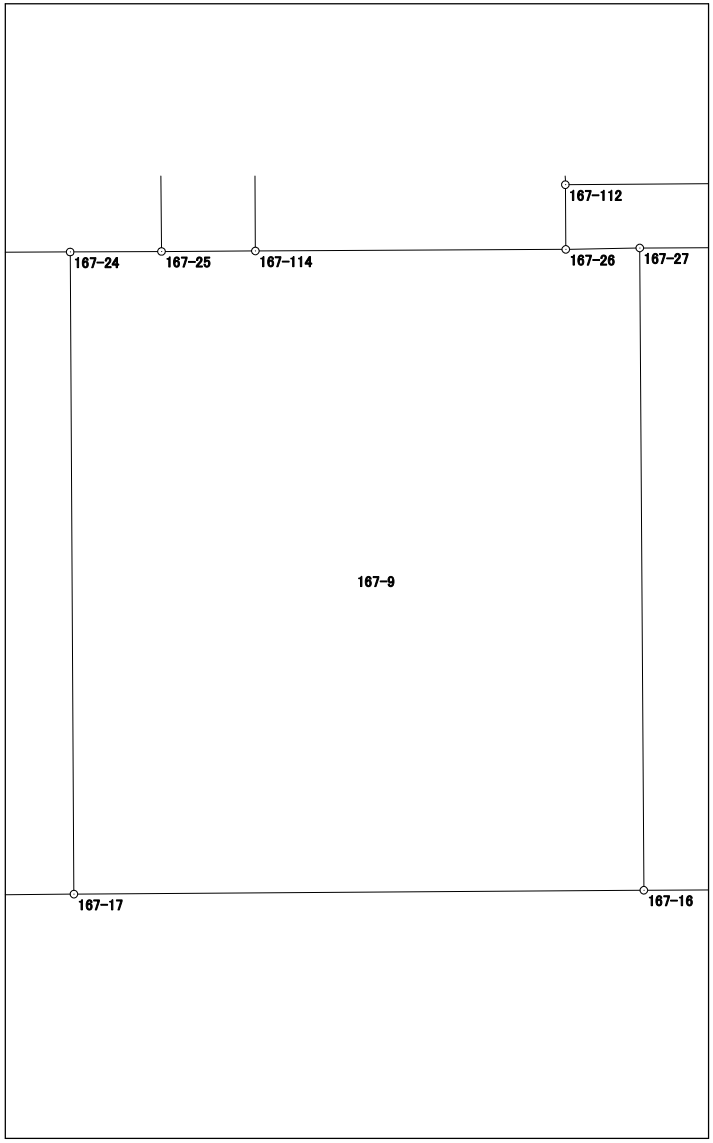

面積計算書（座標法）

世界測地系（測地成果2011）

所　在	地　番	公簿地目	現況地目	地　積	所 有 者
前橋市六供町三丁目	167-10			545.68　㎡	

点　名	X 座標	Y 座標	辺　長	方 向 角	測　角	DX	倍 積（Y×DX）
167-22	40619.012	-67992.664	24.976	179-37-50	89-57-56	-25.032	1701992.365248
167-18	40594.037	-67992.503	21.852	89-36-24	89-58-34	-24.825	1687913.886975
167-17	40594.187	-67970.652	24.952	359-39-53	90-03-29	25.102	-1706199.306504
167-24	40619.139	-67970.798	8.470	269-40-07	90-00-14	24.903	-1692676.782594
167-116	40619.090	-67979.268	3.649	269-40-13	180-00-06	-0.070	4758.548760
167-23	40619.069	-67982.917	9.747	269-39-54	179-59-41	-0.078	5302.667526
						倍面積	1091.379411
						面　積	545.6897055

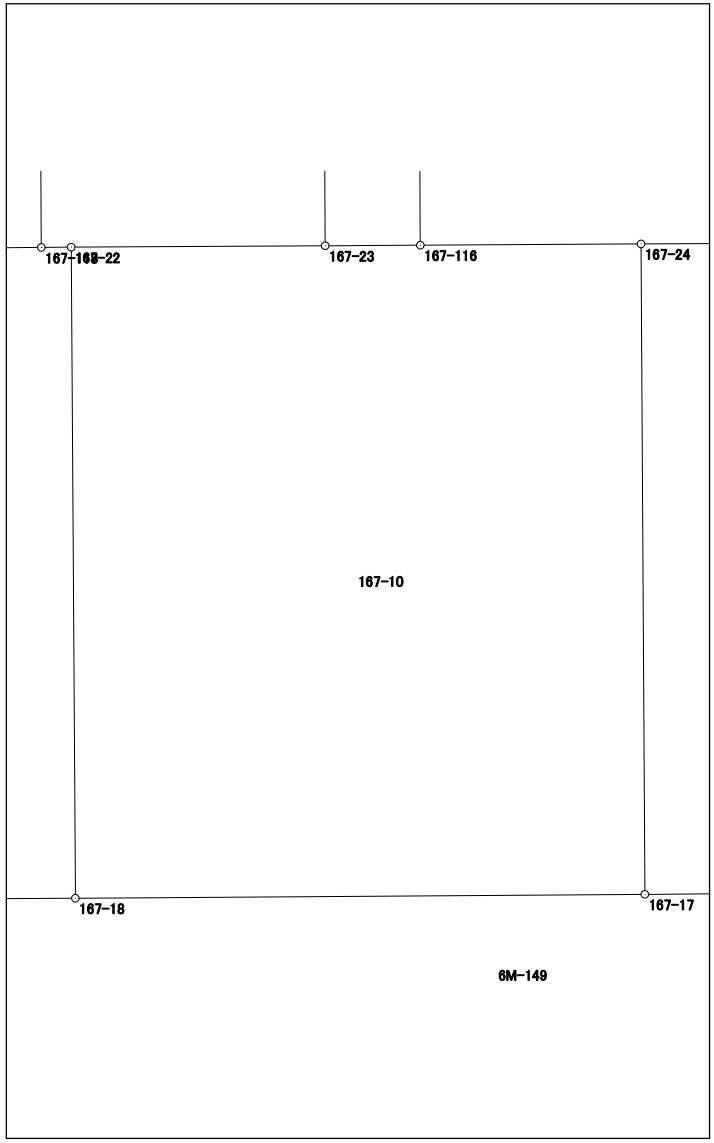

面積計算書（座標法）

世界測地系（測地成果2011）

所　在	地　番	公簿地目	現況地目	地　積	所 有 者
前橋市六供町三丁目	167-11			757.15　㎡	

点　名	X 座標	Y 座標	辺　長	方 向 角	測　角	DX	倍 積（Y×DX）
167-101	40593.853	-68019.478	26.976	89-36-33	89-42-09	-12.696	863575.292688
167-18	40594.037	-67992.503	24.976	359-37-50	90-01-17	25.159	-1710623.382977
167-22	40619.012	-67992.664	1.145	269-32-59	89-55-09	24.966	-1697504.849424
167-118	40619.003	-67993.809	3.569	269-28-13	179-55-14	-0.042	2855.739978
167-21	40618.970	-67997.378	9.928	269-42-00	180-13-47	-0.085	5779.777130
167-30	40618.918	-68007.306	9.611	269-38-32	179-56-32	-0.112	7616.818272
167-35	40618.858	-68016.917	9.614	269-38-33	180-00-01	-0.120	8162.030040
167-19	40618.798	-68026.531	12.114	179-50-55	90-12-22	-12.174	828154.988394
167-102	40606.684	-68026.499	7.000	89-35-56	89-45-01	-12.065	820739.710435
167-103	40606.733	-68019.499	12.880	179-54-24	270-18-28	-12.831	872758.191669
						倍面積	1514.316205
						面　積	757.1581025

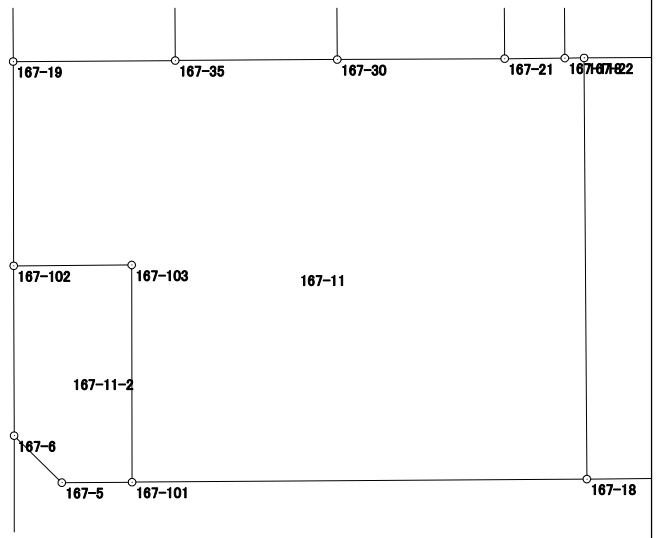

面積計算書（座標法）

世界測地系（測地成果2011）

所　在	地　番	公簿地目	現況地目	地　積	所 有 者
前橋市六供町三丁目	167-11-2			86.11　㎡	

点　名	X 座標	Y 座標	辺　長	方 向 角	測　角	DX	倍 積（Y×DX）
167-102	40606.684	-68026.499	10.073	179-51-08	90-15-12	-10.122	688564.222878
167-6	40596.611	-68026.473	3.971	134-33-40	134-42-32	-12.859	874752.416307
167-5	40593.825	-68023.644	4.166	89-36-54	135-03-14	-2.758	187609.210152
167-101	40593.853	-68019.478	12.880	359-54-24	90-17-30	12.908	-877995.422024
167-103	40606.733	-68019.499	7.000	269-35-56	89-41-32	12.831	-872758.191669
						倍面積	172.235644
						面　積	86.1178220



面積計算書（座標法）

世界測地系（測地成果2011）

所　在	地　番	公簿地目	現況地目	地　積	所 有 者
前橋市六供町三丁目	167-12			284.07　㎡	

点　名	X 座標	Y 座標	辺　長	方 向 角	測　角	DX	倍 積（Y×DX）
167-107	40605.322	-67944.574	10.957	179-37-43	90-02-06	-11.043	750311.930682
167-104	40594.365	-67944.503	15.545	89-37-27	89-59-44	-10.855	737537.580065
167-4	40594.467	-67928.958	3.989	44-22-50	134-45-23	2.953	-200594.212974
167-3	40597.318	-67926.168	22.077	359-39-27	135-16-37	24.928	-1693263.515904
167-15	40619.395	-67926.300	6.214	269-44-31	90-05-04	22.049	-1497706.988700
167-105	40619.367	-67932.514	13.959	179-44-29	89-59-58	-13.987	950172.073318
167-106	40605.408	-67932.451	12.123	269-35-37	269-51-08	-14.045	954111.274295
						倍面積	568.140782
						面　積	284.0703910

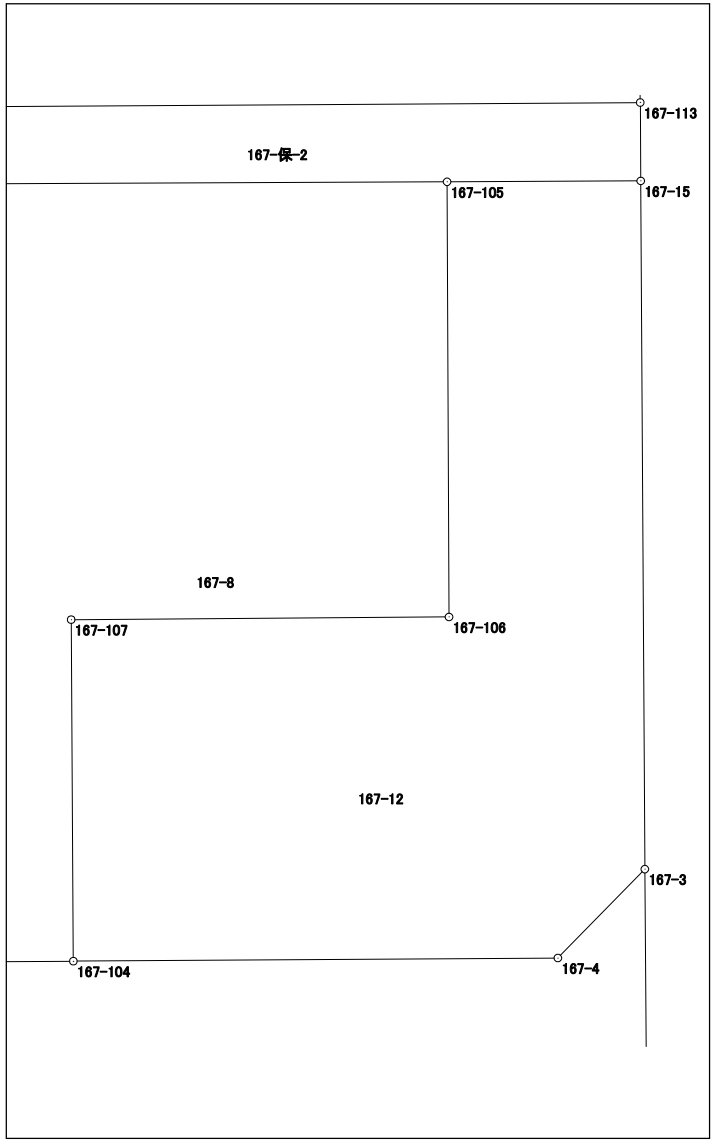

面積計算書（座標法）

世界測地系（測地成果2011）

所　在	地　番	公簿地目	現況地目	地　積	所 有 者
前橋市六供町三丁目	167-13			244.84　㎡	

点　名	X 座標	Y 座標	辺　長	方 向 角	測　角	DX	倍 積（Y×DX）
167-34	40644.343	-68017.069	25.485	179-39-30	89-57-24	-25.535	1736815.856915
167-35	40618.858	-68016.917	9.611	89-38-32	89-59-02	-25.425	1729330.114725
167-30	40618.918	-68007.306	25.475	359-38-57	90-00-25	25.535	-1736566.558710
167-9	40644.393	-68007.462	9.607	269-42-06	90-03-09	25.425	-1729089.721350
						倍面積	489.691580
						面　積	244.8457900



面積計算書（座標法）

世界測地系（測地成果2011）

所　在	地　番	公簿地目	現況地目	地　積	所 有 者
前橋市六供町三丁目	167-保-1			68.00　㎡	

点　名	X 座標	Y 座標	辺　長	方 向 角	測　角	DX	倍 積（Y×DX）
167-110	40635.666	-67944.182	9.124	359-39-17	89-58-39	9.166	-622776.372212
167-111	40644.790	-67944.237	7.453	269-40-38	90-01-21	9.082	-617069.560434
167-13	40644.748	-67951.690	9.124	179-39-17	89-58-39	-9.166	622845.190540
167-108	40635.624	-67951.635	7.453	89-40-38	90-01-21	-9.082	617136.749070
						倍面積	136.006964
						面　積	68.0034820



面積計算書（座標法）

世界測地系（測地成果2011）

所　在	地　番	公簿地目	現況地目	地　積	所 有 者
前橋市六供町三丁目	167-保-2			63.00　㎡	

点　名	X 座標	Y 座標	辺　長	方 向 角	測　角	DX	倍 積（Y×DX）
167-113	40621.910	-67926.315	25.238	269-38-45	89-59-15	2.359	-160238.177085
167-112	40621.754	-67951.553	2.514	179-38-07	89-59-22	-2.670	181430.646510
167-26	40619.240	-67951.537	2.877	88-55-28	89-17-21	-2.460	167160.781020
167-27	40619.294	-67948.661	16.147	89-44-27	180-48-59	0.127	-8629.479947
167-105	40619.367	-67932.514	6.214	89-44-31	180-00-04	0.101	-6861.183914
167-15	40619.395	-67926.300	2.515	359-39-30	89-54-59	2.543	-172736.580900
						倍面積	126.005684
						面　積	63.0028420



面積計算書（座標法）

世界測地系（測地成果2011）

所　在	地　番	公簿地目	現況地目	地　積	所 有 者
前橋市六供町三丁目	167-保-3			93.00　㎡	

点　名	X 座標	Y 座標	辺　長	方 向 角	測　角	DX	倍 積（Y×DX）
167-114	40619.178	-67963.600	25.487	359-39-30	89-57-24	25.506	-1733479.581600
167-115	40644.665	-67963.752	3.650	269-36-27	89-56-57	25.462	-1730493.053424
167-12	40644.640	-67967.402	25.481	179-39-22	90-02-55	-25.506	1733576.555412
167-25	40619.159	-67967.249	3.649	89-42-06	90-02-44	-25.462	1730582.094038
						倍面積	186.014426
						面　積	93.0072130

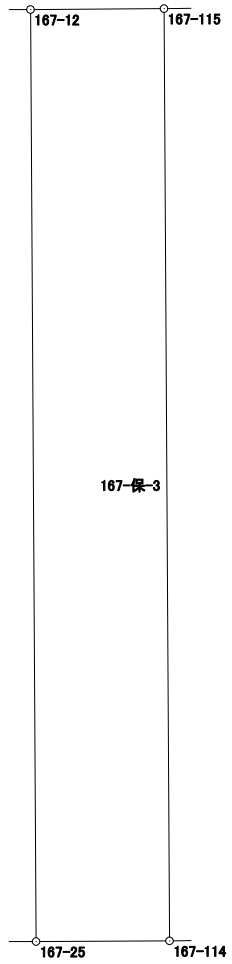

面積計算書（座標法）

世界測地系（測地成果2011）

所　在	地　番	公簿地目	現況地目	地　積	所 有 者
前橋市六供町三丁目	167-保-4			93.00　㎡	

点　名	X 座標	Y 座標	辺　長	方 向 角	測　角	DX	倍 積（Y×DX）
167-116	40619.090	-67979.268	25.486	359-40-59	90-00-46	25.507	-1733947.188876
167-117	40644.576	-67979.409	3.649	269-42-06	90-01-07	25.467	-1731231.609003
167-11	40644.557	-67983.058	25.488	179-40-59	89-58-53	-25.507	1734043.860406
167-23	40619.069	-67982.917	3.649	89-40-13	89-59-14	-25.467	1731320.947239
						倍面積	186.009766
						面　積	93.0048830

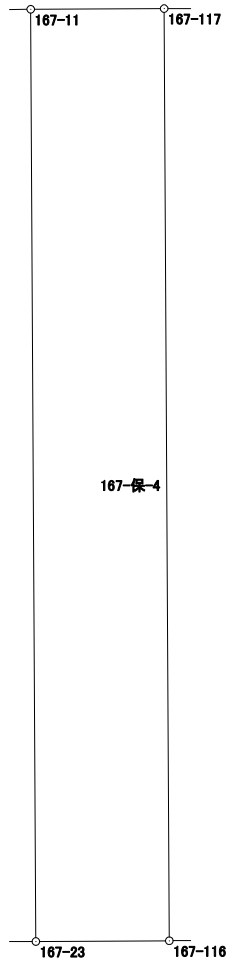

面積計算書（座標法）

世界測地系（測地成果2011）

所　在	地　番	公簿地目	現況地目	地　積	所 有 者
前橋市六供町三丁目	167-保-5			91.00　㎡	
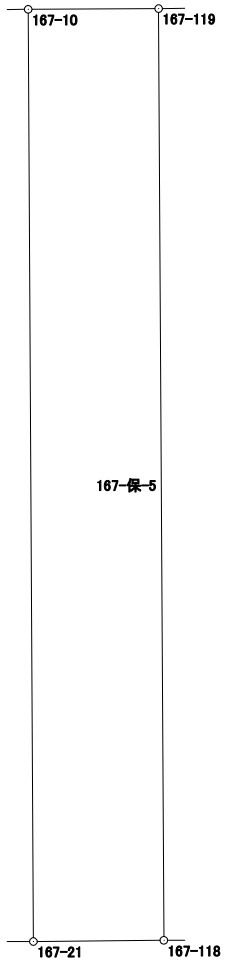
点　名	X 座標	Y 座標	辺　長	方 向 角	測　角	DX	倍 積（Y×DX）
167-118	40619.003	-67993.809	25.492	359-40-43	90-12-30	25.525	-1735541.974725
167-119	40644.495	-67993.952	3.569	269-40-44	90-00-01	25.472	-1731941.945344
167-10	40644.475	-67997.521	25.505	179-40-44	90-00-00	-25.525	1735636.723525
167-21	40618.970	-67997.378	3.569	89-28-13	89-47-29	-25.472	1732029.212416
						倍面積	182.015872
						面　積	91.0079360