170街区 画地出来形確認図 (2311.44㎡)

S=1/500

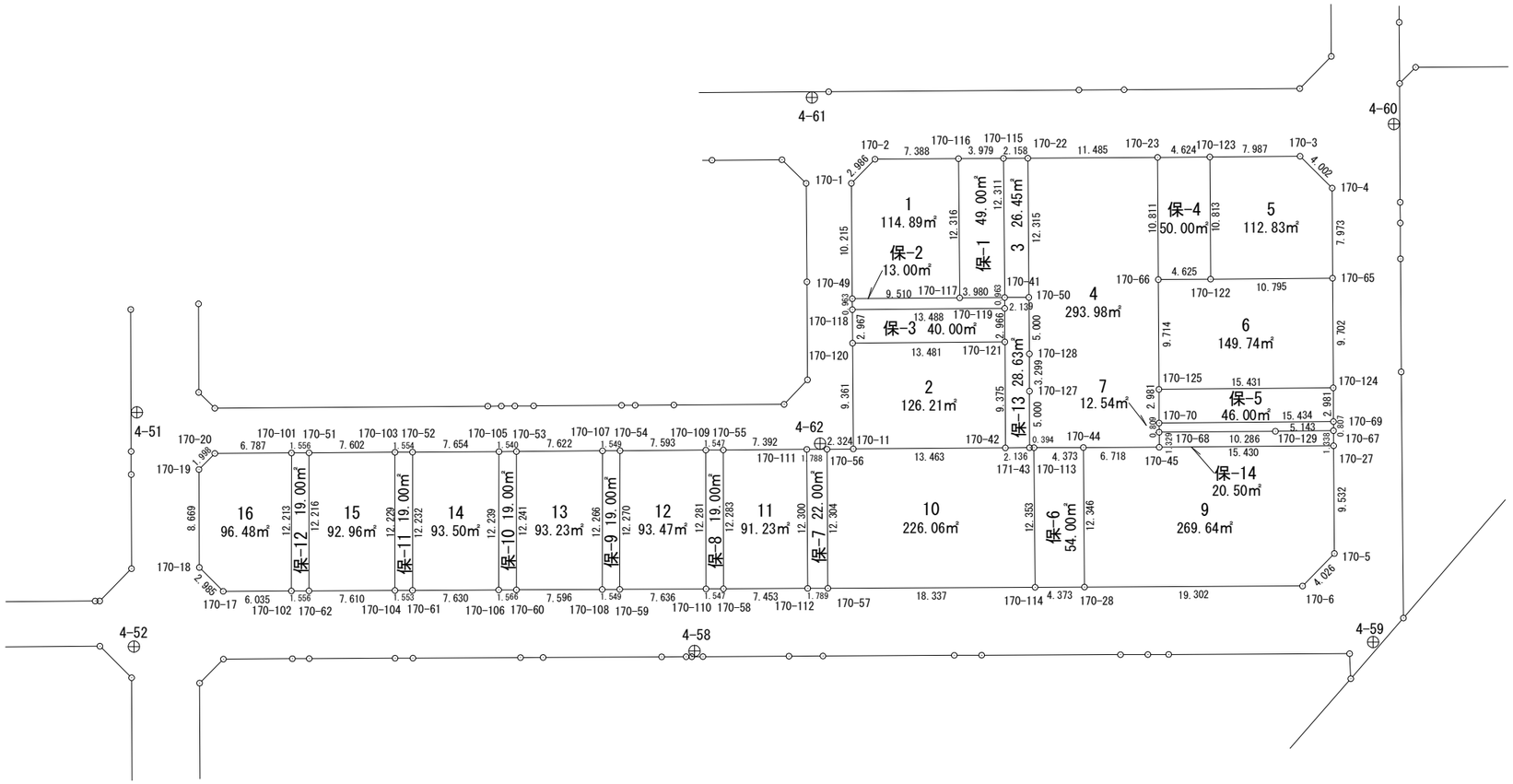

面積計算書（座標法）

世界測地系（測地成果2011）

所　在	地　番	公簿地目	現況地目	地　積	所 有 者
前橋市六供町三丁目	170-1			114.89　㎡	

点　名	X 座標	Y 座標	辺　長	方 向 角	測　角	DX	倍 積（Y×DX）
170-117	40575.950	-67959.054	12.316	359-29-35	89-57-47	12.394	-842284.515276
170-116	40588.266	-67959.163	7.388	269-38-08	90-08-33	12.269	-833790.970847
170-2	40588.219	-67966.551	2.986	224-26-37	134-48-29	-2.179	148099.114629
170-1	40586.087	-67968.642	10.215	179-33-45	135-07-08	-12.347	839208.822774
170-49	40575.872	-67968.564	9.510	89-31-48	89-58-03	-10.137	688997.333268
						倍面積	229.784548
						面　積	114.8922740

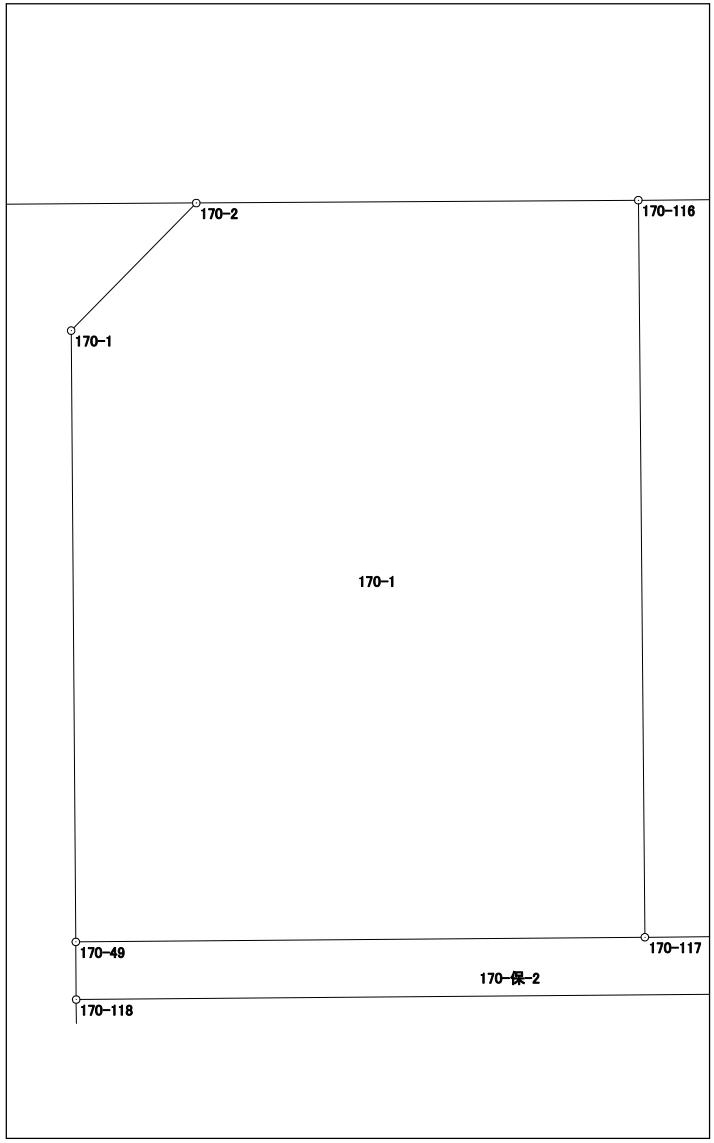

面積計算書（座標法）

世界測地系（測地成果2011）

所　在	地　番	公簿地目	現況地目	地　積	所 有 者
前橋市六供町三丁目	170-2			126.21　㎡	

点　名	X 座標	Y 座標	辺　長	方 向 角	測　角	DX	倍 積（Y×DX）
170-11	40562.581	-67968.475	13.463	89-35-45	89-58-53	-9.266	629795.889350
170-42	40562.676	-67955.012	9.375	359-43-30	90-07-45	9.470	-643533.963640
170-121	40572.051	-67955.057	13.481	269-32-12	89-48-42	9.266	-629671.558162
170-120	40571.942	-67968.538	9.361	179-36-52	90-04-40	-9.470	643662.054860
					倍面積		252.422408
					面　積		126.2112040

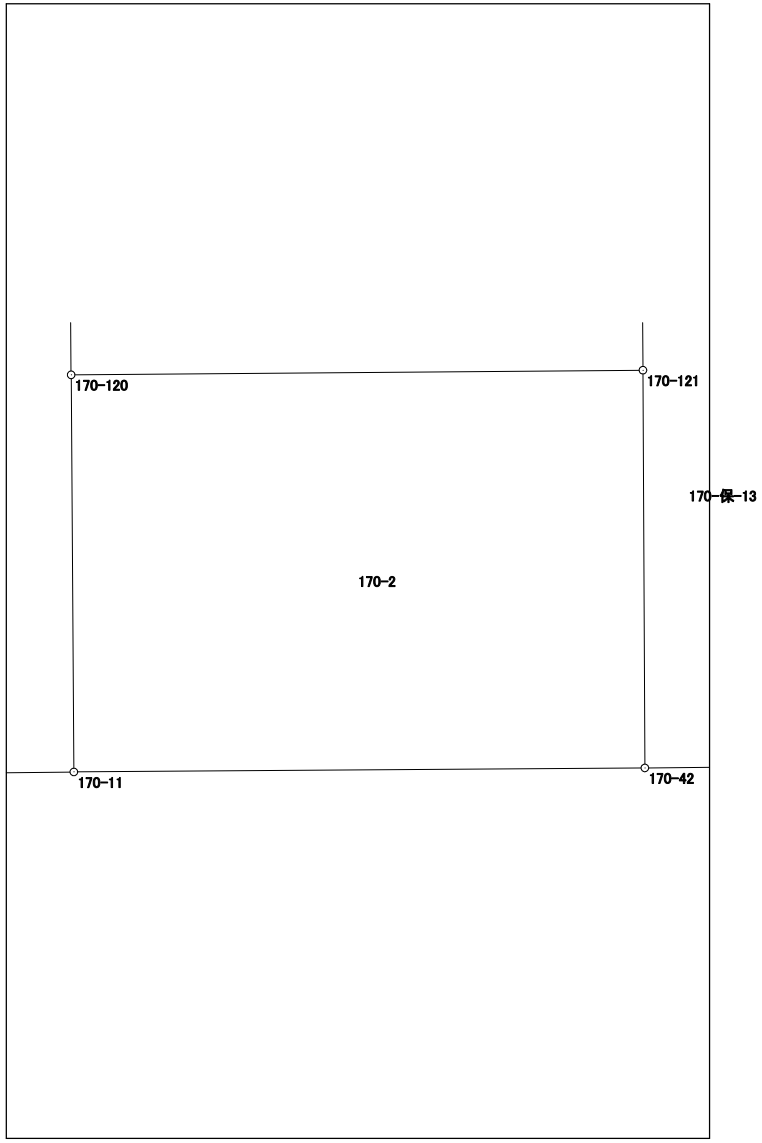

面積計算書（座標法）

世界測地系（測地成果2011）

所　在	地　番	公簿地目	現況地目	地　積	所 有 者
前橋市六供町三丁目	170-3			26.45　㎡	

点　名	X 座標	Y 座標	辺　長	方 向 角	測　角	DX	倍 積（Y×DX）
170-115	40588.291	-67955.184	12.311	179-29-17	89-51-35	-12.325	837547.642800
170-41	40575.980	-67955.074	2.139	89-43-56	90-14-39	-12.301	835915.365274
170-50	40575.990	-67952.935	12.315	359-34-36	89-50-40	12.325	-837519.923875
170-22	40588.305	-67953.026	2.158	269-37-42	90-03-06	12.301	-835890.172826
						倍面積	52.911373
						面　積	26.4556865

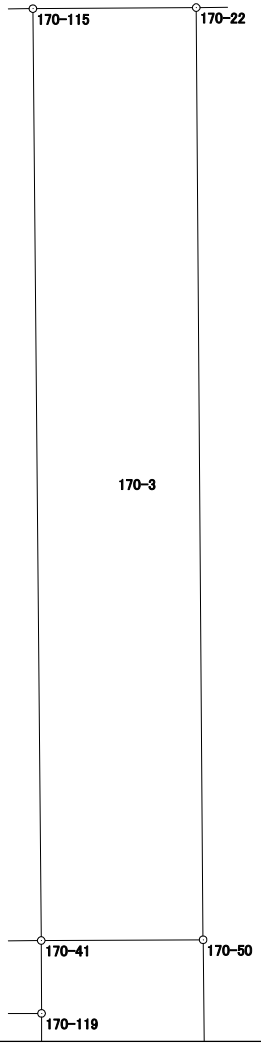

面積計算書（座標法）

世界測地系（測地成果2011）

所　在	地　番	公簿地目	現況地目	地　積	所 有 者
前橋市六供町三丁目	170-4			293.98　㎡	

点　名	X 座標	Y 座標	辺　長	方 向 角	測　角	DX	倍 積（Y×DX）
170-45	40562.733	-67941.391	1.329	359-34-08	89-47-57	1.356	-92128.526196
170-68	40564.062	-67941.401	0.809	359-38-45	180-04-37	2.138	-145258.715338
170-70	40564.871	-67941.406	2.981	359-42-42	180-03-57	3.790	-257497.928740
170-125	40567.852	-67941.421	9.714	359-41-36	179-58-54	12.695	-862516.339595
170-66	40577.566	-67941.473	10.811	359-38-23	179-56-47	20.525	-1394498.733325
170-23	40588.377	-67941.541	11.485	269-38-27	90-00-04	10.739	-729624.208799
170-22	40588.305	-67953.026	12.315	179-34-36	89-56-09	-12.387	841734.133062
170-50	40575.990	-67952.935	5.000	179-27-41	179-53-05	-17.315	1176605.069525
170-128	40570.990	-67952.888	3.299	179-48-32	180-20-51	-8.299	563941.017512
170-127	40567.691	-67952.877	5.000	179-59-19	180-10-47	-8.299	563940.926223
171-43	40562.691	-67952.876	0.394	89-51-16	89-51-57	-4.999	339696.427124
170-113	40562.692	-67952.482	4.373	89-49-00	179-57-44	0.015	-1019.287230
170-44	40562.706	-67948.109	6.718	89-46-11	179-57-11	0.041	-2785.872469
						倍面積	587.961754
						面　積	293.9808770



面積計算書（座標法）

世界測地系（測地成果2011）

所　在	地　番	公簿地目	現況地目	地　積	所 有 者
前橋市六供町三丁目	170-5			112.83　㎡	

点　名	X 座標	Y 座標	辺　長	方 向 角	測　角	DX	倍 積（Y×DX）
170-123	40588.415	-67936.917	10.813	179-38-04	90-05-37	-10.877	738949.846209
170-122	40577.602	-67936.848	10.795	89-32-18	89-54-14	-10.726	728690.631648
170-65	40577.689	-67926.053	7.973	359-45-20	90-13-02	8.060	-547483.987180
170-4	40585.662	-67926.087	4.002	314-44-13	134-58-53	10.790	-732922.478730
170-3	40588.479	-67928.930	7.987	269-32-27	134-48-14	2.753	-187008.344290
						倍面積	225.667657
						面　積	112.8338285

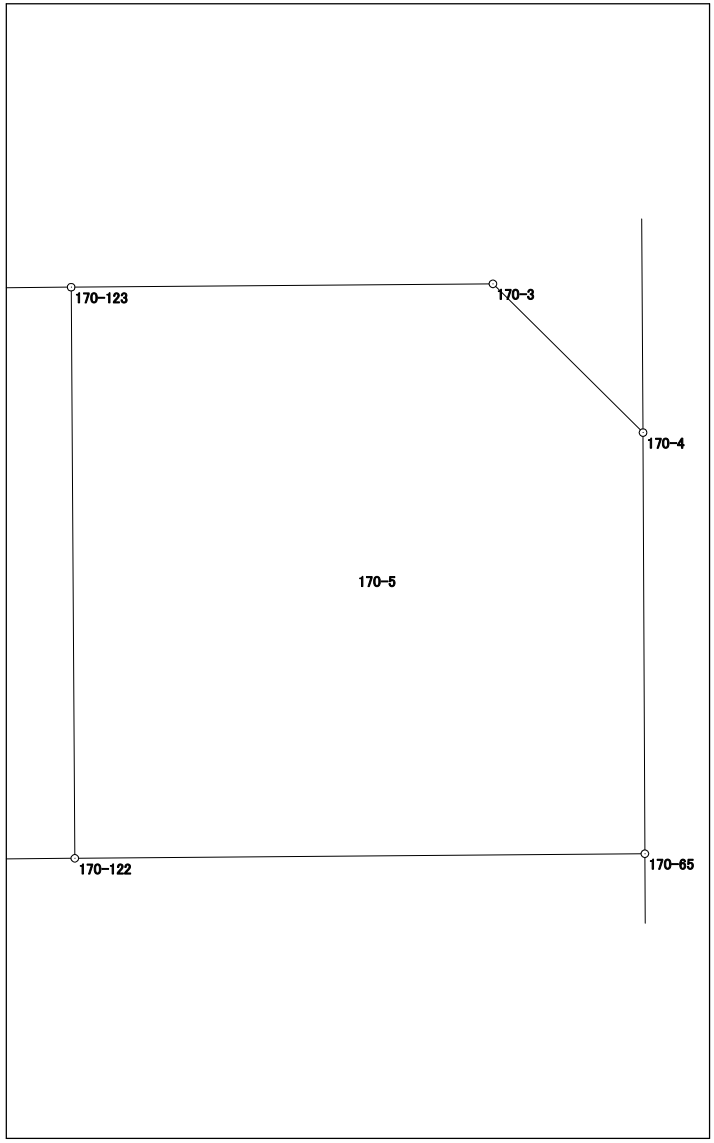

面積計算書（座標法）

世界測地系（測地成果2011）

所　在	地　番	公簿地目	現況地目	地　積	所 有 者
前橋市六供町三丁目	170-6			149.74　㎡	

点　名	X 座標	Y 座標	辺　長	方 向 角	測　角	DX	倍 積（Y×DX）
170-125	40567.852	-67941.421	15.431	89-29-55	89-48-19	-9.579	650810.871759
170-124	40567.987	-67925.991	9.702	359-38-02	90-08-07	9.837	-668187.973467
170-65	40577.689	-67926.053	10.795	269-32-18	89-54-16	9.615	-653108.999595
170-122	40577.602	-67936.848	4.625	269-33-15	180-00-57	-0.123	8356.232304
170-66	40577.566	-67941.473	9.714	179-41-36	90-08-21	-9.750	662429.361750
						倍面積	299.492751
						面　積	149.7463755

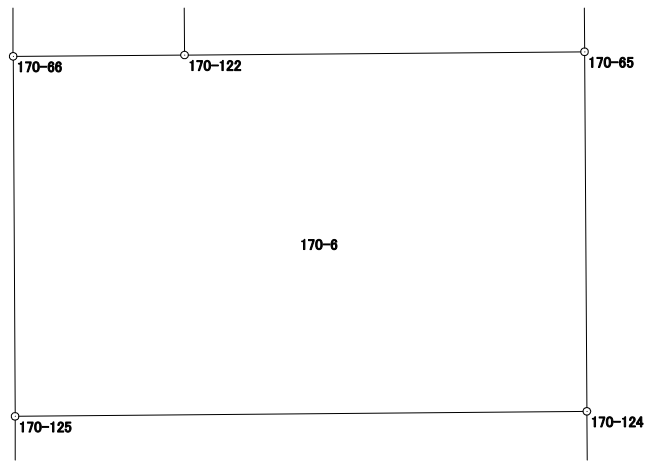

面積計算書（座標法）

世界測地系（測地成果2011）

所　在	地　番	公簿地目	現況地目	地　積	所 有 者
前橋市六供町三丁目	170-7			12.54　㎡	

点　名	X 座標	Y 座標	辺　長	方 向 角	測　角	DX	倍 積（Y×DX）
170-129	40564.144	-67931.115	5.143	89-23-14	179-50-38	0.137	-9306.562755
170-67	40564.199	-67925.972	0.807	359-55-44	90-32-30	0.862	-58552.187864
170-69	40565.006	-67925.973	15.434	269-29-56	89-34-12	0.672	-45646.253856
170-70	40564.871	-67941.406	0.809	179-38-45	90-08-49	-0.944	64136.687264
170-68	40564.062	-67941.401	10.286	89-32-36	89-53-51	-0.727	49393.398527
						倍面積	25.081316
						面　積	12.5406580

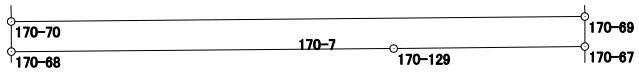

面積計算書（座標法）

世界測地系（測地成果2011）

所　在	地　番	公簿地目	現況地目	地　積	所 有 者
前橋市六供町三丁目	170-9			269.64　㎡	

点　名	X 座標	Y 座標	辺　長	方 向 角	測　角	DX	倍 積（Y×DX）
170-44	40562.706	-67948.109	12.346	179-32-43	89-46-32	-12.373	840721.952657
170-28	40550.360	-67948.011	19.302	89-43-26	90-10-43	-12.253	832566.978783
170-6	40550.453	-67928.709	4.026	44-24-22	134-40-56	2.969	-201680.337021
170-5	40553.329	-67925.892	9.532	359-34-45	135-10-23	12.408	-842824.467936
170-27	40562.861	-67925.962	15.430	269-31-29	89-56-44	9.404	-638775.746648
170-45	40562.733	-67941.391	6.718	269-46-11	180-14-42	-0.155	10530.915605
						倍面積	539.295440
						面　積	269.6477200

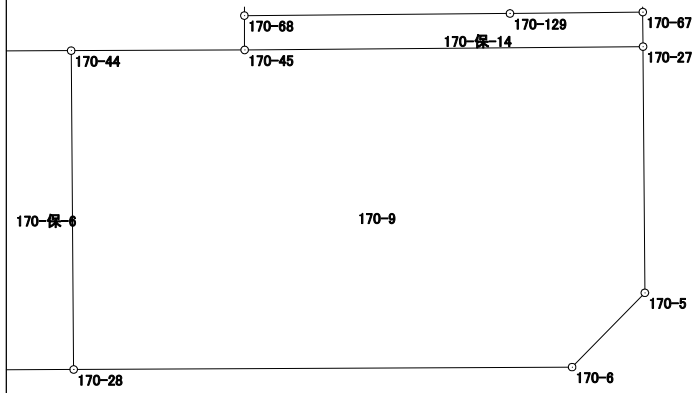

面積計算書（座標法）

世界測地系（測地成果2011）

所　在	地　番	公簿地目	現況地目	地　積	所 有 者
前橋市六供町三丁目	170-10			226.06　㎡	

点　名	X 座標	Y 座標	辺　長	方 向 角	測　角	DX	倍 積（Y×DX）
170-114	40550.339	-67952.384	12.353	359-32-44	89-49-36	12.443	-845531.514112
170-113	40562.692	-67952.482	0.394	269-51-16	90-18-32	12.352	-839349.057664
171-43	40562.691	-67952.876	2.136	269-35-52	179-44-36	-0.016	1087.246016
170-42	40562.676	-67955.012	13.463	269-35-45	179-59-53	-0.110	7475.051320
170-11	40562.581	-67968.475	2.324	269-18-35	179-42-50	-0.123	8360.122425
170-56	40562.553	-67970.799	12.304	179-38-12	90-19-37	-12.332	838215.893268
170-57	40550.249	-67970.721	18.337	89-43-08	90-04-56	-12.214	830194.386294
						倍面積	452.127547
						面　積	226.0637735

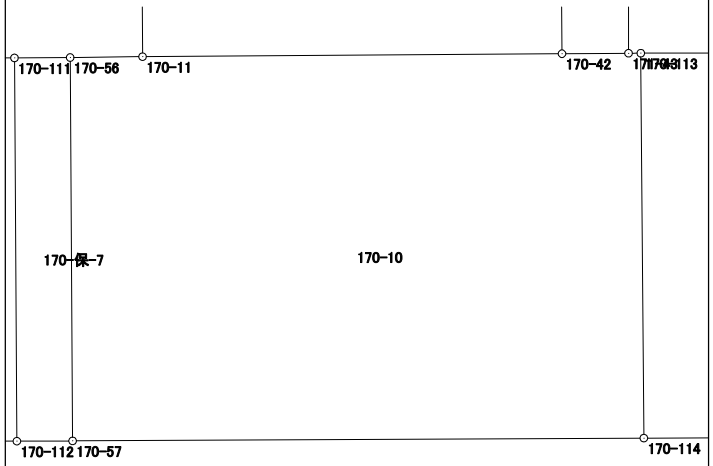

面積計算書（座標法）

世界測地系（測地成果2011）

所　在	地　番	公簿地目	現況地目	地　積	所 有 者
前橋市六供町三丁目	170-11			91.23　㎡	

点　名	X 座標	Y 座標	辺　長	方 向 角	測　角	DX	倍 積（Y×DX）
170-112	40550.241	-67972.510	12.300	359-38-29	89-54-38	12.335	-838440.910850
170-111	40562.541	-67972.587	7.392	269-35-49	89-57-20	12.248	-832528.245576
170-55	40562.489	-67979.979	12.283	179-55-31	90-19-42	-12.335	838533.040965
170-58	40550.206	-67979.963	7.453	89-43-51	89-48-20	-12.248	832618.586824
						倍面積	182.471363
						面　積	91.2356815



面積計算書（座標法）

世界測地系（測地成果2011）

所　在	地　番	公簿地目	現況地目	地　積	所 有 者
前橋市六供町三丁目	170-12			93.47　㎡	

点　名	X 座標	Y 座標	辺　長	方 向 角	測　角	DX	倍 積（Y×DX）
170-110	40550.197	-67981.510	12.281	359-55-31	90-14-25	12.323	-837736.147730
170-109	40562.478	-67981.526	7.593	269-36-00	89-40-29	12.228	-831278.099928
170-54	40562.425	-67989.119	12.270	180-07-34	90-31-34	-12.323	837829.913437
170-59	40550.155	-67989.146	7.636	89-41-06	89-33-32	-12.228	831371.277288
						倍面積	186.943067
						面　積	93.4715335



面積計算書（座標法）

世界測地系（測地成果2011）

所　在	地　番	公簿地目	現況地目	地　積	所 有 者
前橋市六供町三丁目	170-13			93.23　㎡	

点　名	X 座標	Y 座標	辺　長	方 向 角	測　角	DX	倍 積（Y×DX）
170-108	40550.147	-67990.695	12.266	0-07-34	90-23-24	12.301	-836353.539195
170-107	40562.413	-67990.668	7.622	269-32-56	89-25-22	12.206	-829894.093608
170-53	40562.353	-67998.290	12.241	180-00-17	90-27-21	-12.301	836446.965290
170-60	40550.112	-67998.291	7.596	89-44-10	89-43-53	-12.206	829987.139946
						倍面積	186.472433
						面　積	93.2362165



面積計算書（座標法）

世界測地系（測地成果2011）

所　在	地　番	公簿地目	現況地目	地　積	所 有 者
前橋市六供町三丁目	170-14			93.50　㎡	

点　名	X 座標	Y 座標	辺　長	方 向 角	測　角	DX	倍 積（Y×DX）
170-106	40550.105	-67999.857	12.239	0-07-35	90-24-15	12.276	-834766.244532
170-105	40562.344	-67999.830	7.654	269-40-14	89-32-39	12.195	-829257.926850
170-52	40562.300	-68007.484	12.232	180-00-51	90-20-37	-12.276	834859.873584
170-61	40550.068	-68007.487	7.630	89-43-20	89-42-29	-12.195	829351.303965
						倍面積	187.006167
						面　積	93.5030835

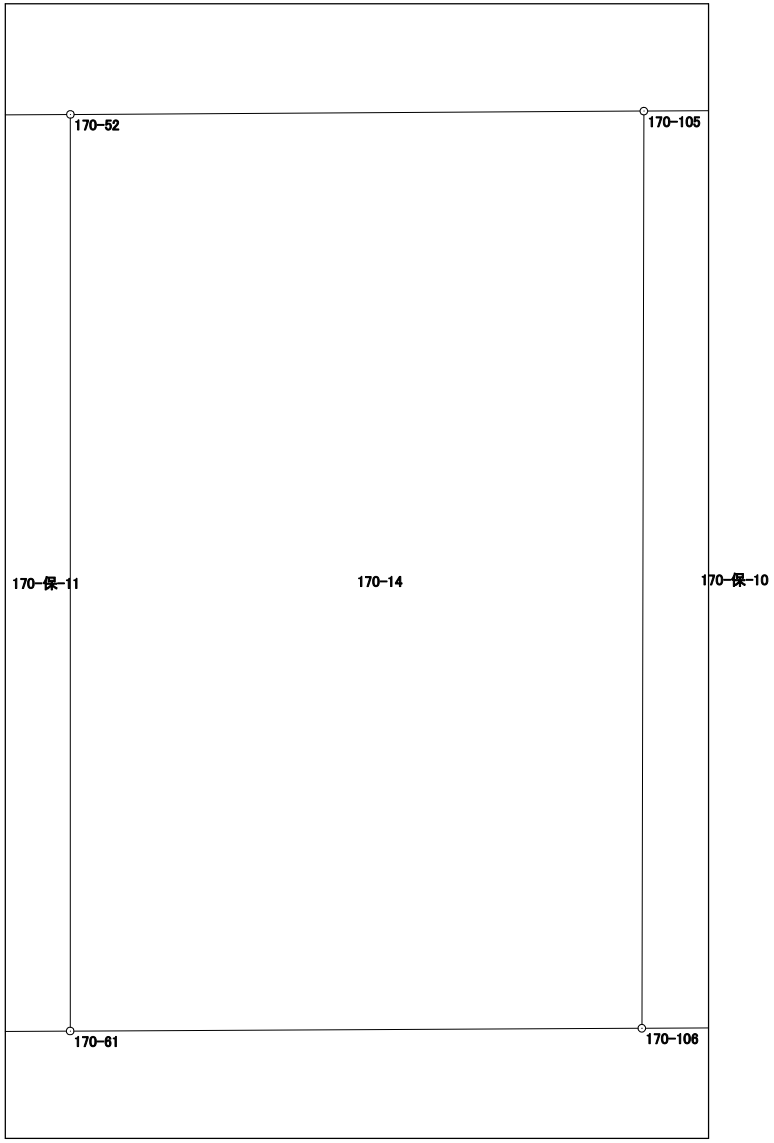

面積計算書（座標法）

世界測地系（測地成果2011）

所　在	地　番	公簿地目	現況地目	地　積	所 有 者
前橋市六供町三丁目	170-15			92.96　㎡	

点　名	X 座標	Y 座標	辺　長	方 向 角	測　角	DX	倍 積（Y×DX）
170-104	40550.060	-68009.040	12.229	0-00-34	90-18-38	12.269	-834402.911760
170-103	40562.289	-68009.038	7.602	269-36-02	89-35-28	12.176	-828078.046688
170-51	40562.236	-68016.640	12.216	180-02-49	90-26-47	-12.269	834496.156160
170-62	40550.020	-68016.650	7.610	89-41-56	89-39-07	-12.176	828170.730400
						倍面積	185.928112
						面　積	92.9640560



面積計算書（座標法）

世界測地系（測地成果2011）

所　在	地　番	公簿地目	現況地目	地　積	所 有 者
前橋市六供町三丁目	170-16			96.48　㎡	

点　名	X 座標	Y 座標	辺　長	方 向 角	測　角	DX	倍 積（Y×DX）
170-102	40550.013	-68018.206	12.213	0-02-49	90-19-20	12.242	-832678.877852
170-101	40562.226	-68018.196	6.787	269-38-13	89-35-24	12.170	-827781.445320
170-20	40562.183	-68024.983	1.998	224-42-58	135-04-45	-1.463	99520.550129
170-19	40560.763	-68026.389	8.669	179-45-43	135-02-45	-10.089	686318.238621
170-18	40552.094	-68026.353	2.985	134-58-22	135-12-39	-10.779	733256.058987
170-17	40549.984	-68024.241	6.035	89-43-29	134-45-07	-2.081	141558.445521
						倍面積	192.970086
						面　積	96.4850430

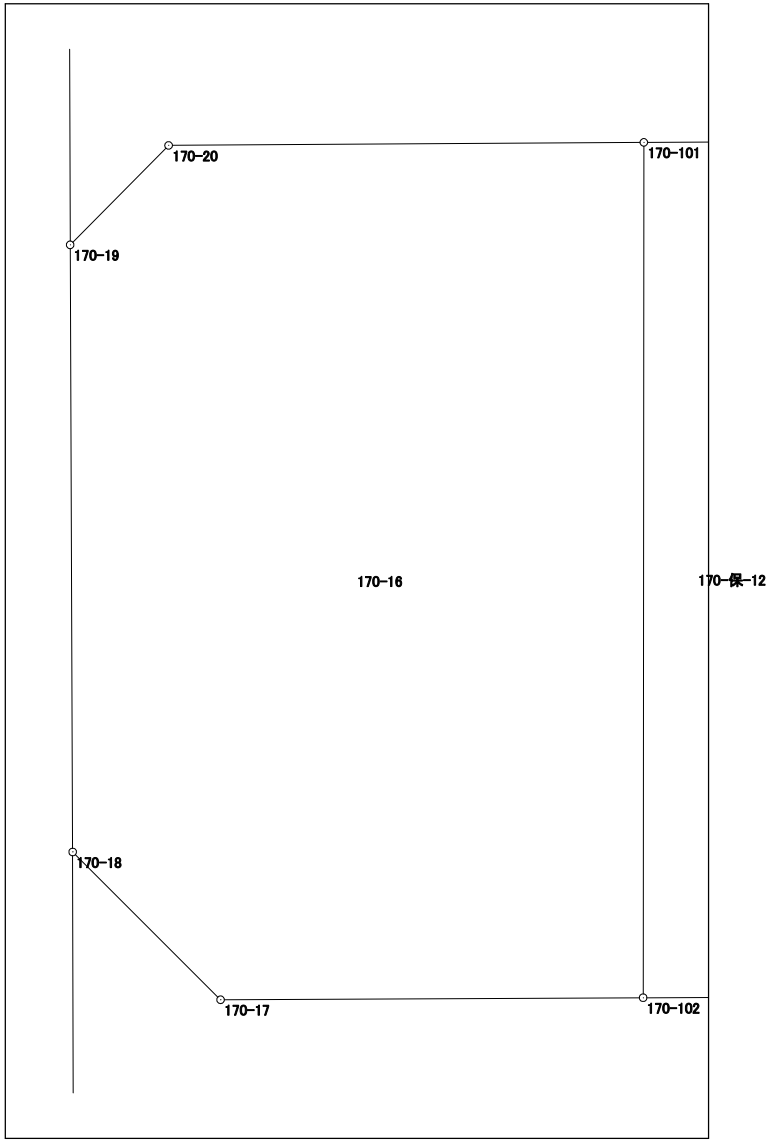

面積計算書（座標法）

世界測地系（測地成果2011）

所　在	地　番	公簿地目	現況地目	地　積	所 有 者
前橋市六供町三丁目	170-保-1			49.00　㎡	

点　名	X 座標	Y 座標	辺　長	方 向 角	測　角	DX	倍 積（Y×DX）
170-116	40588.266	-67959.163	12.316	179-29-35	89-51-11	-12.341	838684.030583
170-117	40575.950	-67959.054	3.980	89-34-05	90-04-30	-12.286	834944.937444
170-41	40575.980	-67955.074	12.311	359-29-17	89-55-12	12.341	-838633.568234
170-115	40588.291	-67955.184	3.979	269-38-24	90-09-07	12.286	-834897.390624
						倍面積	98.009169
						面　積	49.0045845

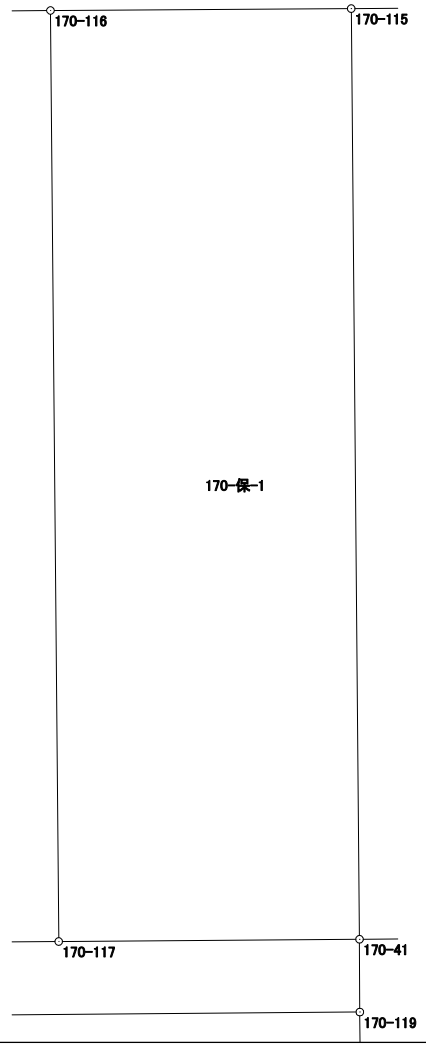

面積計算書（座標法）

世界測地系（測地成果2011）

所　在	地　番	公簿地目	現況地目	地　積	所 有 者
前橋市六供町三丁目	170-保-2			13.00　㎡	

点　名	X 座標	Y 座標	辺　長	方 向 角	測　角	DX	倍 積（Y×DX）
170-118	40574.909	-67968.558	13.488	89-32-28	89-53-53	-0.855	58113.117090
170-119	40575.017	-67955.070	0.963	359-45-43	90-13-15	1.071	-72779.879970
170-41	40575.980	-67955.074	3.980	269-34-05	89-48-22	0.933	-63402.084042
170-117	40575.950	-67959.054	9.510	269-31-48	179-57-43	-0.108	7339.577832
170-49	40575.872	-67968.564	0.963	179-38-35	90-06-47	-1.041	70755.275124
						倍面積	26.006034
						面　積	13.0030170

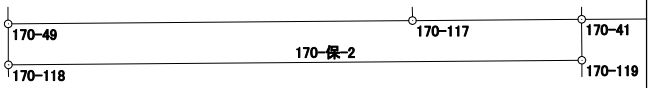

面積計算書（座標法）

世界測地系（測地成果2011）

所　在	地　番	公簿地目	現況地目	地　積	所 有 者
前橋市六供町三丁目	170-保-3			40.00　㎡	

点　名	X 座標	Y 座標	辺　長	方 向 角	測　角	DX	倍 積（Y×DX）
170-120	40571.942	-67968.538	13.481	89-32-12	89-55-22	-2.858	194254.081604
170-121	40572.051	-67955.057	2.966	359-44-56	90-12-44	3.075	-208961.800275
170-119	40575.017	-67955.070	13.488	269-32-28	89-47-32	2.858	-194215.590060
170-118	40574.909	-67968.558	2.967	179-36-50	90-04-22	-3.075	209003.315850
						倍面積	80.007119
						面　積	40.0035595

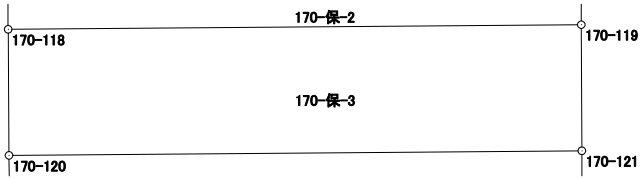

面積計算書（座標法）

世界測地系（測地成果2011）

所　在	地　番	公簿地目	現況地目	地　積	所 有 者
前橋市六供町三丁目	170-保-4			50.00　㎡	

点　名	X 座標	Y 座標	辺　長	方 向 角	測　角	DX	倍 積（Y×DX）
170-122	40577.602	-67936.848	10.813	359-38-04	90-04-49	10.849	-737046.863952
170-123	40588.415	-67936.917	4.624	269-31-45	89-53-41	10.775	-732020.280675
170-23	40588.377	-67941.541	10.811	179-38-23	90-06-38	-10.849	737097.778309
170-66	40577.566	-67941.473	4.625	89-33-15	89-54-52	-10.775	732069.371575
						倍面積	100.005257
						面　積	50.0026285



面積計算書（座標法）

世界測地系（測地成果2011）

所　在	地　番	公簿地目	現況地目	地　積	所 有 者
前橋市六供町三丁目	170-保-5			46.00　㎡	

点　名	X 座標	Y 座標	辺　長	方 向 角	測　角	DX	倍 積（Y×DX）
170-124	40567.987	-67925.991	15.431	269-29-55	89-50-40	2.846	-193317.370386
170-125	40567.852	-67941.421	2.981	179-42-42	90-12-47	-3.116	211705.467836
170-70	40564.871	-67941.406	15.434	89-29-56	89-47-14	-2.846	193361.241476
170-69	40565.006	-67925.973	2.981	359-39-15	90-09-19	3.116	-211657.331868
						倍面積	92.007058
						面　積	46.0035290

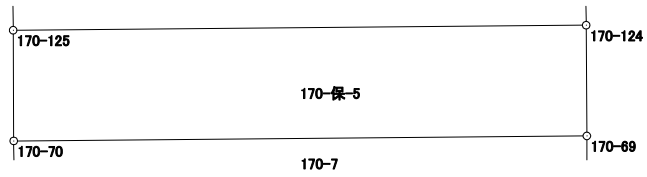

面積計算書（座標法）

世界測地系（測地成果2011）

所　在	地　番	公簿地目	現況地目	地　積	所 有 者
前橋市六供町三丁目	170-保-6			54.00　㎡	

点　名	X 座標	Y 座標	辺　長	方 向 角	測　角	DX	倍 積（Y×DX）
170-113	40562.692	-67952.482	12.353	179-32-44	89-43-44	-12.367	840368.344894
170-114	40550.339	-67952.384	4.373	89-43-29	90-10-45	-12.332	837988.799488
170-28	40550.360	-67948.011	12.346	359-32-43	89-49-14	12.367	-840313.052037
170-44	40562.706	-67948.109	4.373	269-49-00	90-16-17	12.332	-837936.080188
						倍面積	108.012157
						面　積	54.0060785



面積計算書（座標法）

世界測地系（測地成果2011）

所　在	地　番	公簿地目	現況地目	地　積	所 有 者
前橋市六供町三丁目	170-保-7			22.00　㎡	

点　名	X 座標	Y 座標	辺　長	方 向 角	測　角	DX	倍 積（Y×DX）
170-111	40562.541	-67972.587	12.300	179-38-29	90-01-33	-12.312	836878.491144
170-112	40550.241	-67972.510	1.789	89-44-38	90-06-09	-12.292	835518.092920
170-57	40550.249	-67970.721	12.304	359-38-12	89-53-34	12.312	-836855.516952
170-56	40562.553	-67970.799	1.788	269-36-56	89-58-44	12.292	-835497.061308
						倍面積	44.005804
						面　積	22.0029020

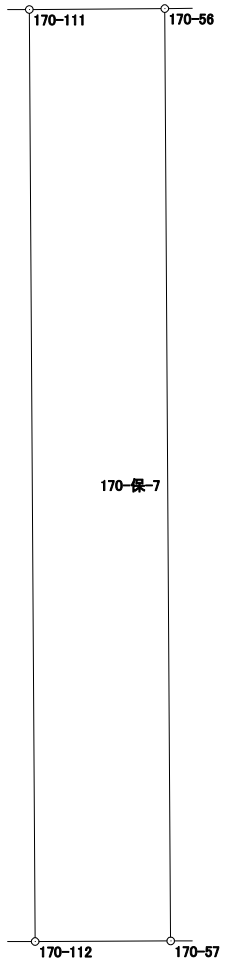

面積計算書（座標法）

世界測地系（測地成果2011）

所　在	地　番	公簿地目	現況地目	地　積	所 有 者
前橋市六供町三丁目	170-保-8			19.00　㎡	

点　名	X 座標	Y 座標	辺　長	方 向 角	測　角	DX	倍 積（Y×DX）
170-109	40562.478	-67981.526	12.281	179-55-31	90-19-58	-12.292	835628.917592
170-110	40550.197	-67981.510	1.547	89-40-00	89-44-29	-12.272	834269.090720
170-58	40550.206	-67979.963	12.283	359-55-31	90-15-31	12.292	-835609.705196
170-55	40562.489	-67979.979	1.547	269-35-33	89-40-02	12.272	-834250.302288
						倍面積	38.000828
						面　積	19.0004140

面積計算書（座標法）

世界測地系（測地成果2011）

所　在	地　番	公簿地目	現況地目	地　積	所 有 者
前橋市六供町三丁目	170-保-9			19.00　㎡	

点　名	X 座標	Y 座標	辺　長	方 向 角	測　角	DX	倍 積（Y×DX）
170-107	40562.413	-67990.668	12.266	180-07-34	90-34-12	-12.278	834789.421704
170-108	40550.147	-67990.695	1.549	89-42-15	89-34-41	-12.258	833429.939310
170-59	40550.155	-67989.146	12.270	0-07-34	90-25-19	12.278	-834770.734588
170-54	40562.425	-67989.119	1.549	269-33-22	89-25-48	12.258	-833410.620702
						倍面積	38.005724
						面　積	19.0028620

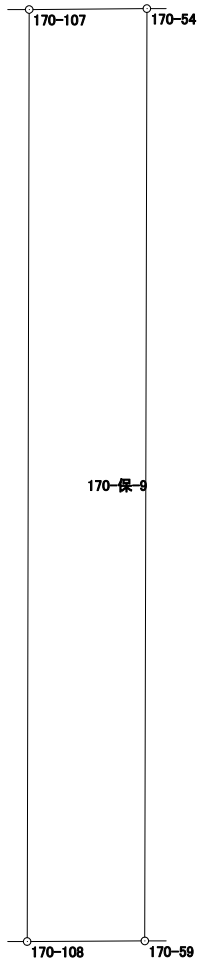

面積計算書（座標法）

世界測地系（測地成果2011）

所　在	地　番	公簿地目	現況地目	地　積	所 有 者
前橋市六供町三丁目	170-保-10			19.00　㎡	

点　名	X 座標	Y 座標	辺　長	方 向 角	測　角	DX	倍 積（Y×DX）
170-105	40562.344	-67999.830	12.239	180-07-35	90-27-40	-12.248	832861.917840
170-106	40550.105	-67999.857	1.566	89-44-38	89-37-03	-12.232	831774.250824
170-60	40550.112	-67998.291	12.241	0-00-17	90-15-39	12.248	-832843.068168
170-53	40562.353	-67998.290	1.540	269-39-55	89-39-38	12.232	-831755.083280
						倍面積	38.017216
						面　積	19.0086080

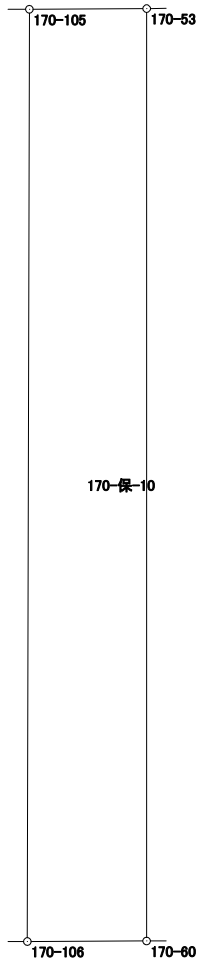

面積計算書（座標法）

世界測地系（測地成果2011）

所　在	地　番	公簿地目	現況地目	地　積	所 有 者
前橋市六供町三丁目	170-保-11			19.00　㎡	

点　名	X 座標	Y 座標	辺　長	方 向 角	測　角	DX	倍 積（Y×DX）
170-103	40562.289	-68009.038	12.229	180-00-34	90-24-54	-12.240	832430.625120
170-104	40550.060	-68009.040	1.553	89-42-17	89-41-43	-12.221	831138.477840
170-61	40550.068	-68007.487	12.232	0-00-51	90-18-34	12.240	-832411.640880
170-52	40562.300	-68007.484	1.554	269-35-40	89-34-49	12.221	-831119.461964
						倍面積	38.000116
						面　積	19.0000580

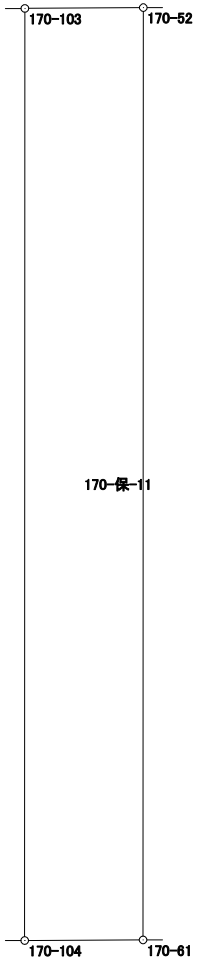

面積計算書（座標法）

世界測地系（測地成果2011）

所　在	地　番	公簿地目	現況地目	地　積	所 有 者
前橋市六供町三丁目	170-保-12			19.00　㎡	

点　名	X 座標	Y 座標	辺　長	方 向 角	測　角	DX	倍 積（Y×DX）
170-101	40562.226	-68018.196	12.213	180-02-49	90-24-55	-12.223	831386.409708
170-102	40550.013	-68018.206	1.556	89-44-32	89-41-43	-12.206	830230.222436
170-62	40550.020	-68016.650	12.216	0-02-49	90-18-17	12.223	-831367.512950
170-51	40562.236	-68016.640	1.556	269-37-54	89-35-05	12.206	-830211.107840
						倍面積	38.011354
						面　積	19.0056770

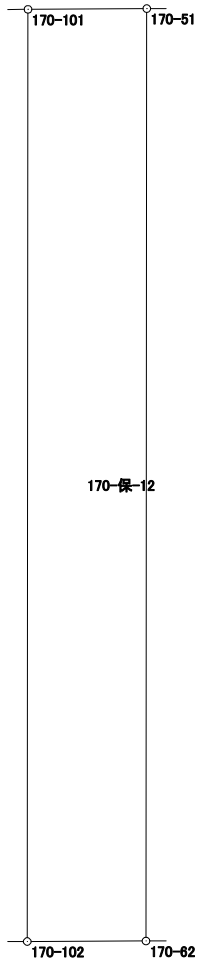

面積計算書（座標法）

世界測地系（測地成果2011）

所　在	地　番	公簿地目	現況地目	地　積	所 有 者
前橋市六供町三丁目	170-保-13			28.63　㎡	

点　名	X 座標	Y 座標	辺　長	方 向 角	測　角	DX	倍 積（Y×DX）
170-128	40570.990	-67952.888	5.000	359-27-41	179-39-09	8.299	-563941.017512
170-50	40575.990	-67952.935	2.139	269-43-56	90-16-15	4.990	-339085.145650
170-41	40575.980	-67955.074	0.963	179-45-43	90-01-47	-0.973	66120.287002
170-119	40575.017	-67955.070	2.966	179-44-56	179-59-13	-3.929	266995.470030
170-121	40572.051	-67955.057	9.375	179-43-30	179-58-34	-12.341	838633.358437
170-42	40562.676	-67955.012	2.136	89-35-52	89-52-22	-9.360	636058.912320
171-43	40562.691	-67952.876	5.000	359-59-19	90-23-27	5.015	-340783.673140
170-127	40567.691	-67952.877	3.299	359-48-32	179-49-13	8.299	-563940.926223
						倍面積	57.265264
						面　積	28.6326320

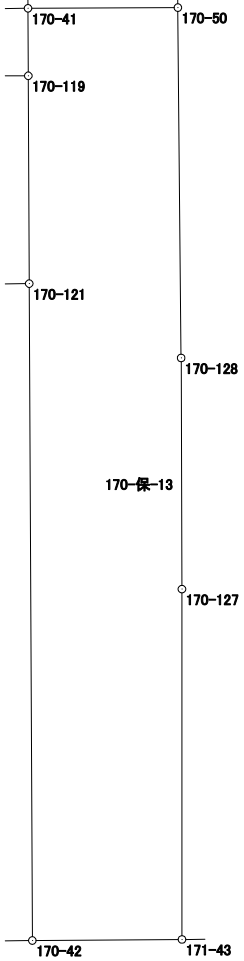

面積計算書（座標法）

世界測地系（測地成果2011）

所　在	地　番	公簿地目	現況地目	地　積	所 有 者
前橋市六供町三丁目	170-保-14			20.50　㎡	
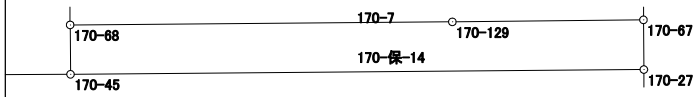
点　名	X 座標	Y 座標	辺　長	方 向 角	測　角	DX	倍 積（Y×DX）
170-27	40562.861	-67925.962	1.338	359-34-18	90-02-49	1.466	-99579.460292
170-67	40564.199	-67925.972	5.143	269-23-14	89-48-56	1.283	-87149.022076
170-129	40564.144	-67931.115	10.286	269-32-36	180-09-22	-0.137	9306.562755
170-68	40564.062	-67941.401	1.329	179-34-08	90-01-32	-1.411	95865.316811
170-45	40562.733	-67941.391	15.430	89-31-29	89-57-21	-1.201	81597.610591
						倍面積	41.007789
						面　積	20.5038945