175-2街区　画地出来形確認図 (1514.12m²)

S=1/500

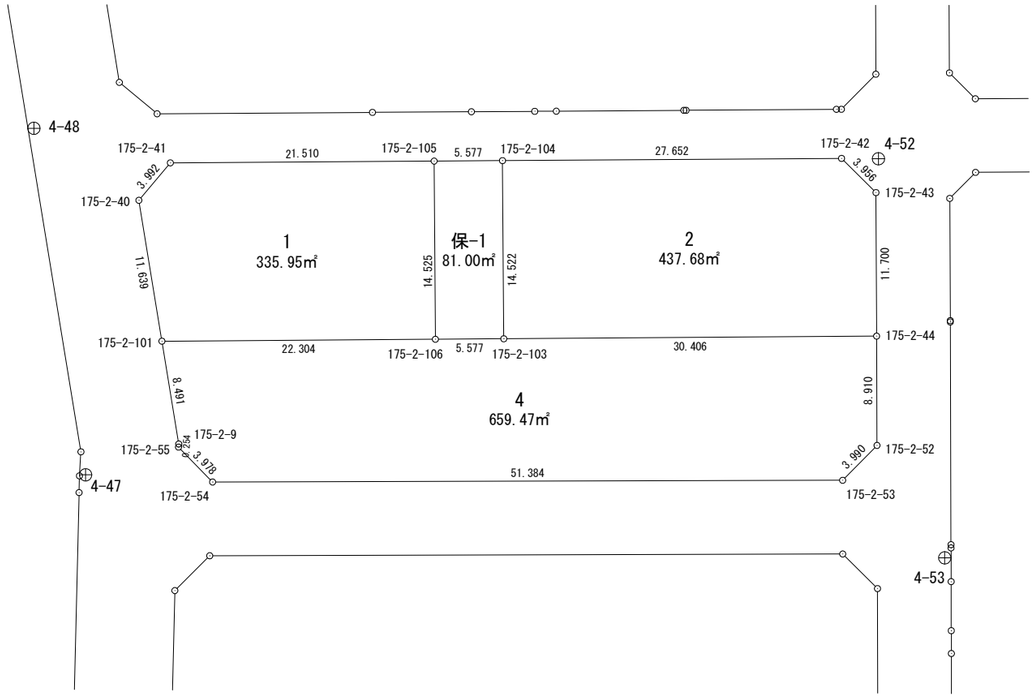

面積計算書（座標法）

世界測地系（測地成果2011）

所　在	地　番	公簿地目	現況地目	地　積	所 有 者
前橋市六供町三丁目	175-2-1			335.95　㎡	

点　名	X 座標	Y 座標	辺　長	方 向 角	測　角	DX	倍 積（Y×DX）
175-2-106	40530.379	-68068.276	14.525	359-35-23	89-59-44	14.683	-999446.496508
175-2-105	40544.904	-68068.380	21.510	269-37-18	90-01-55	14.383	-979027.509540
175-2-41	40544.762	-68089.890	3.992	220-04-19	130-27-01	-3.197	217683.378330
175-2-40	40541.707	-68092.460	11.639	170-41-58	130-37-39	-14.541	990132.460860
175-2-101	40530.221	-68090.579	22.304	89-35-39	98-53-41	-11.328	771330.078912
						倍面積	671.912054
						面　積	335.9560270

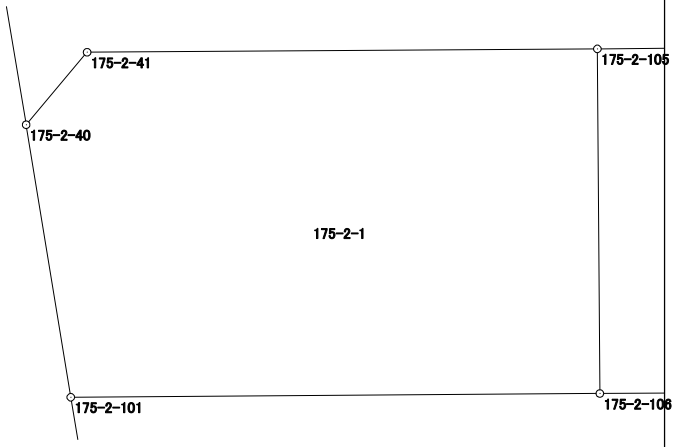

面積計算書（座標法）

世界測地系（測地成果2011）

所　在	地　番	公簿地目	現況地目	地　積	所 有 者
前橋市六供町三丁目	175-2-2			437.68　㎡	

点　名	X 座標	Y 座標	辺　長	方 向 角	測　角	DX	倍 積（Y×DX）
175-2-104	40544.941	-68062.803	14.522	179-35-23	89-58-01	-14.704	1000795.455312
175-2-103	40530.419	-68062.699	30.406	89-35-35	90-00-12	-14.306	973704.971894
175-2-44	40530.635	-68032.294	11.700	359-44-43	90-09-08	11.916	-810672.815304
175-2-43	40542.335	-68032.346	3.956	314-48-56	135-04-13	14.488	-985652.628848
175-2-42	40545.123	-68035.152	27.652	269-37-22	134-48-26	2.606	-177299.606112
						倍面積	875.376942
						面　積	437.6884710



面積計算書（座標法）

世界測地系（測地成果2011）

所　在	地　番	公簿地目	現況地目	地　積	所 有 者
前橋市六供町三丁目	175-2-4			659.47　㎡	

点　名	X 座標	Y 座標	辺　長	方 向 角	測　角	DX	倍 積（Y×DX）
175-2-9	40521.842	-68089.207	0.254	183-50-39	193-08-36	-8.632	587746.034824
175-2-55	40521.589	-68089.224	3.978	135-42-46	131-52-07	-3.101	211144.683624
175-2-54	40518.741	-68086.446	51.384	89-50-30	134-07-44	-2.706	184241.922876
175-2-53	40518.883	-68035.062	3.990	44-34-25	134-43-55	2.984	-203016.625008
175-2-52	40521.725	-68032.262	8.910	359-47-39	135-13-14	11.752	-799515.143024
175-2-44	40530.635	-68032.294	30.406	269-35-35	89-47-56	8.694	-591472.764036
175-2-103	40530.419	-68062.699	5.577	269-35-21	179-59-46	-0.256	17424.050944
175-2-106	40530.379	-68068.276	22.304	269-35-39	180-00-18	-0.198	13477.518648
175-2-101	40530.221	-68090.579	8.491	170-42-03	81-06-24	-8.537	581289.272923
						倍面積	1318.951771
						面　積	659.4758855

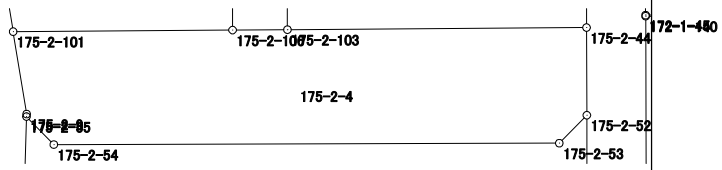

面積計算書（座標法）

世界測地系（測地成果2011）

所　在	地　番	公簿地目	現況地目	地　積	所 有 者
前橋市六供町三丁目	175-2-保-1			81.00　㎡	

点　名	X 座標	Y 座標	辺　長	方 向 角	測　角	DX	倍 積（Y×DX）
175-2-105	40544.904	-68068.380	14.525	179-35-23	89-58-11	-14.562	991211.749560
175-2-106	40530.379	-68068.276	5.577	89-35-21	89-59-58	-14.485	985968.977860
175-2-103	40530.419	-68062.699	14.522	359-35-23	90-00-02	14.562	-991129.022838
175-2-104	40544.941	-68062.803	5.577	269-37-12	90-01-49	14.485	-985889.701455
						倍面積	162.003127
						面　積	81.0015635