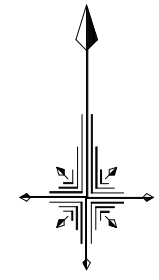
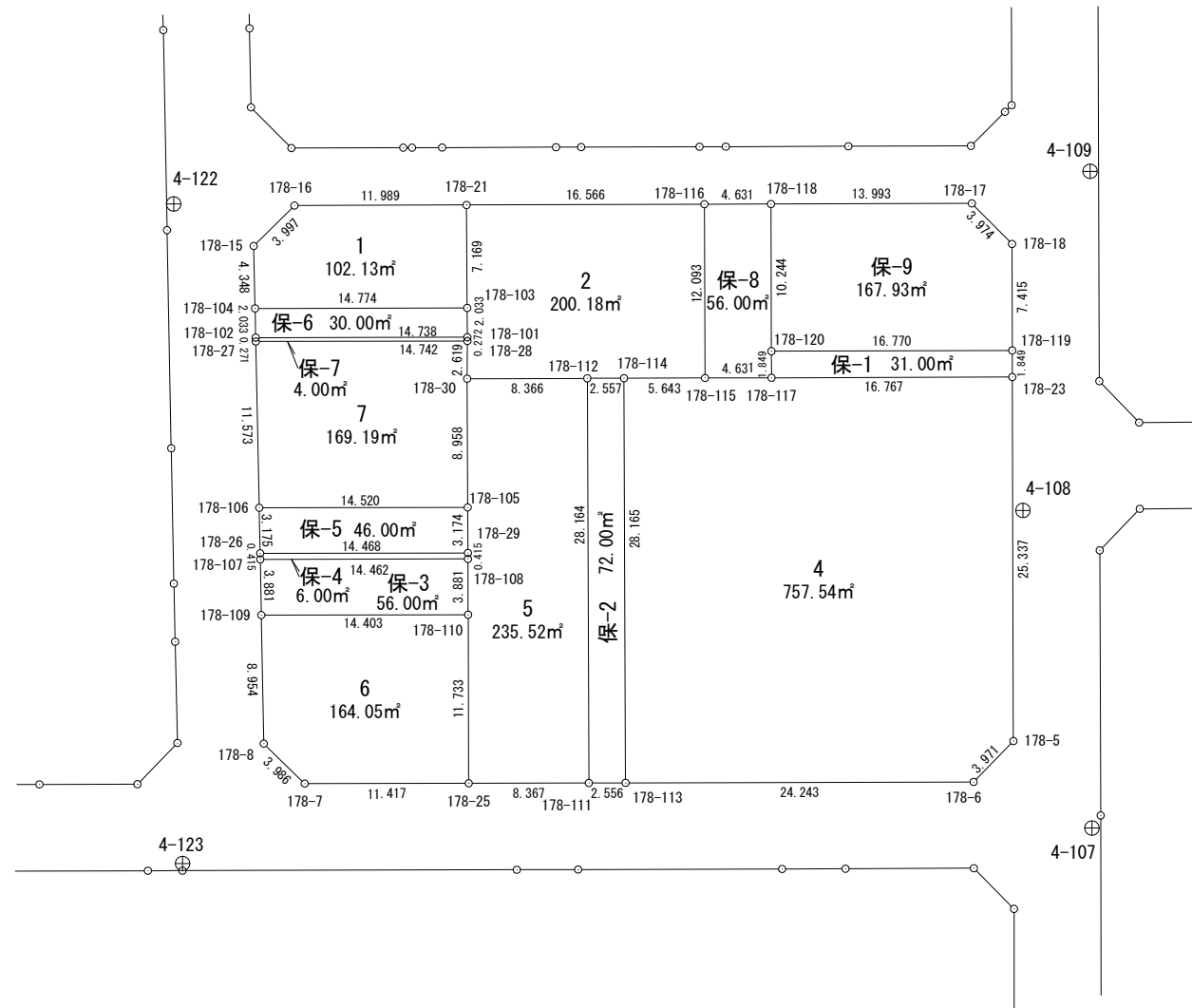


178街区 画地出来形確認図 (2097.59m²)



S=1/500




面積計算書（座標法）

世界測地系（測地成果2011）

所 在	地 番	公簿地目	現況地目	地 積	所 有 者
前橋市六供町三丁目	178-保-2			72.00 m ²	

点 名	X 座標	Y 座標	辺 長	方 向 角	測 角	DX	倍 積 (Y×DX)
178-113	40775.369	-68060.103	28.165	359-46-56	89-56-21	28.172	-1917389.221716
178-114	40803.534	-68060.210	2.557	269-49-15	90-02-19	28.157	-1916371.332970
178-112	40803.526	-68062.767	28.164	179-46-49	89-57-34	-28.172	1917464.271924
178-111	40775.362	-68062.659	2.556	89-50-35	90-03-46	-28.157	1916440.289463
倍面積							144.006701
面 積							72.0033505

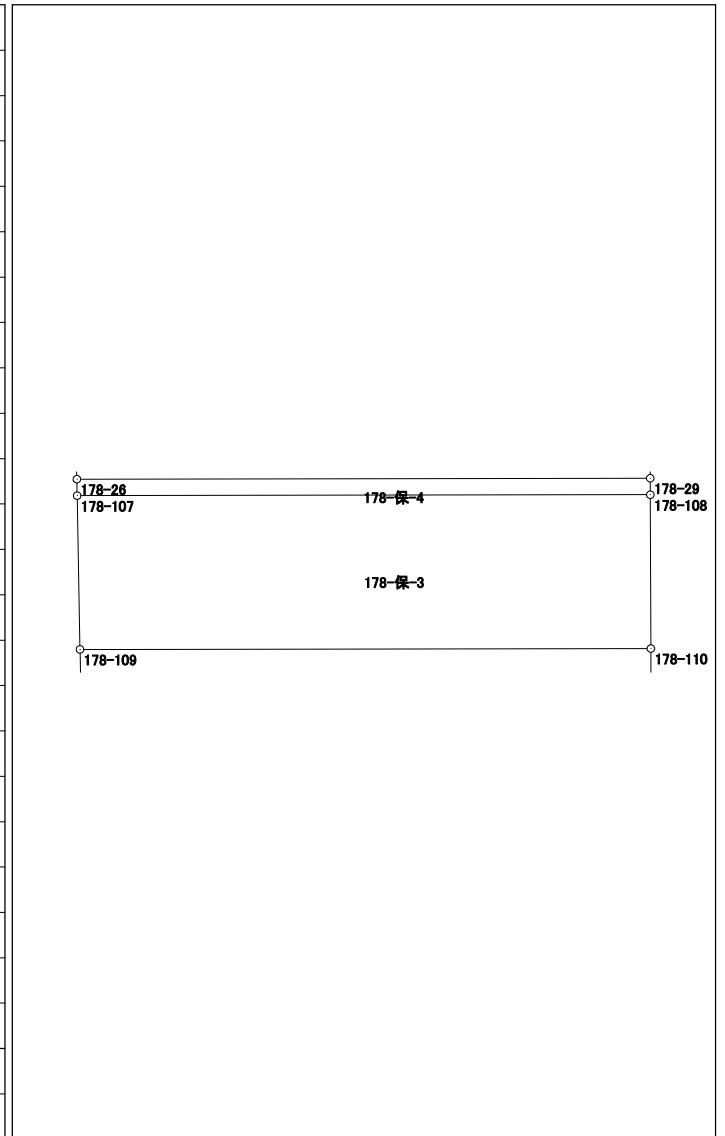


面積計算書 (座標法)

世界測地系 (測地成果2011)

所 在	地 番	公簿地目	現況地目	地 積	所 有 者
前橋市六供町三丁目	178-保-3			56.00 m ²	

点 名	X 座標	Y 座標	辺 長	方 向 角	測 角	DX	倍 積 (Y×DX)	
178-109	40787.049	-68085.468	14.403	89-54-31	90-58-18	-3.857	262605.650076	
178-110	40787.072	-68071.065	3.881	359-48-29	89-53-58	3.904	-265749.437760	
178-108	40790.953	-68071.078	14.462	269-54-18	90-05-49	3.857	-262550.147846	
178-107	40790.929	-68085.540	3.881	178-56-13	89-01-55	-3.904	265805.948160	
							倍面積	112.012630
							面 積	56.0063150



面積計算書（座標法）

世界測地系（測地成果2011）

所 在	地 番	公簿地目	現況地目	地 積	所 有 者
前橋市六供町三丁目	178-保-4			6.00 m ²	

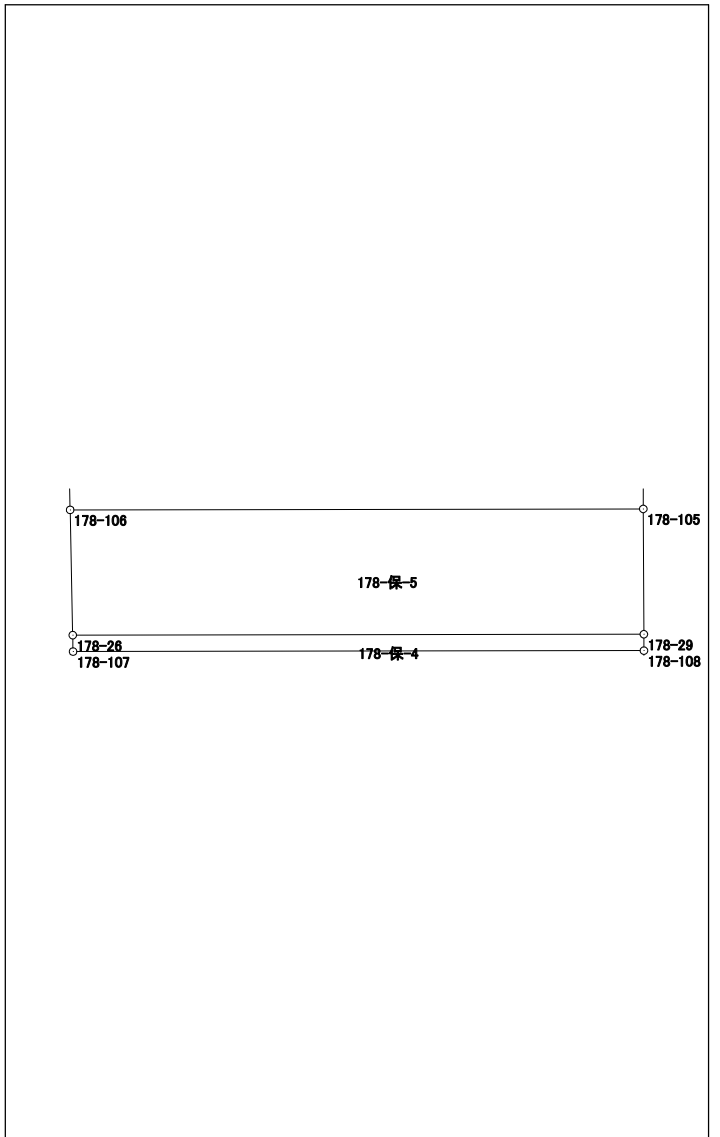
点 名	X 座標	Y 座標	辺 長	方 向 角	測 角	DX	倍 積 (Y×DX)	
178-107	40790.929	-68085.540	14.462	89-54-18	91-00-34	-0.391	26621.446140	<p style="font-size: small; margin: 0;"> 178-26 178-保-4 178-29 178-107 178-108 </p>
178-108	40790.953	-68071.078	0.415	359-43-26	89-49-08	0.439	-29883.203242	
178-29	40791.368	-68071.080	14.468	269-54-18	90-10-52	0.391	-26615.792280	
178-26	40791.344	-68085.548	0.415	178-53-44	88-59-26	-0.439	29889.555572	
							倍面積	12.006190
							面 積	6.0030950

面積計算書 (座標法)

世界測地系 (測地成果2011)

所 在	地 番	公簿地目	現況地目	地 積	所 有 者
前橋市六供町三丁目	178-保-5			46.00 m ²	

点 名	X 座標	Y 座標	辺 長	方 向 角	測 角	DX	倍 積 (Y×DX)
178-105	40794.542	-68071.094	14.520	269-54-19	90-09-29	3.150	-214423.946100
178-106	40794.518	-68085.614	3.175	178-48-32	88-54-13	-3.198	217737.793572
178-26	40791.344	-68085.548	14.468	89-54-18	91-05-46	-3.150	214469.476200
178-29	40791.368	-68071.080	3.174	359-44-50	89-50-32	3.198	-217691.313840



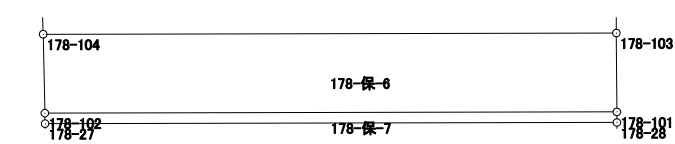
倍面積	92.009832
面 積	46.0049160

面積計算書 (座標法)

世界測地系 (測地成果2011)

所 在	地 番	公簿地目	現況地目	地 積	所 有 者
前橋市六供町三丁目	178-保-6			30.00 m ²	

点 名	X 座標	Y 座標	辺 長	方 向 角	測 角	DX	倍 積 (Y×DX)
178-103	40808.424	-68071.130	14.774	269-52-47	90-13-04	2.002	-136278.402260
178-104	40808.393	-68085.904	2.033	178-45-37	88-52-50	-2.064	140529.305856
178-102	40806.360	-68085.860	14.742	89-52-46	91-07-09	-2.002	136307.891720
178-101	40806.391	-68071.118	2.033	359-39-43	89-46-57	2.064	-140498.787552
						倍面積	60.007764
						面 積	30.0038820




面積計算書 (座標法)

世界測地系 (測地成果2011)

所在	地番	公簿地目	現況地目	地積	所有者
前橋市六供町三丁目	178-保-8			56.00 m ²	

点名	X座標	Y座標	辺長	方向角	測角	DX	倍積 (Y×DX)
178-120	40805.415	-68049.942	10.244	359-48-35	179-59-44	12.093	-822927.948606
178-118	40815.659	-68049.976	4.631	269-49-36	90-01-01	10.230	-696151.254480
178-116	40815.645	-68054.607	12.093	179-48-38	89-59-02	-12.107	823937.126949
178-115	40803.552	-68054.567	4.631	89-49-36	90-00-58	-12.079	822031.114793
178-117	40803.566	-68049.936	1.849	359-48-51	89-59-15	1.863	-126777.030768



倍面積	112.007888
面積	56.0039440

面積計算書 (座標法)

所 在	地 番	公簿地目	現況地目	地 積	所 有 者
前橋市六供町三丁目	178-保-9			167.93 m ²	

点 名	X 座標	Y 座標	辺 長	方 向 角	測 角	D X	倍 積 (Y×DX)
178-120	40805.415	-68049.942	16.770	89-49-33	90-00-58	-10.193	693633.058806
178-119	40805.466	-68033.172	7.415	359-53-58	90-04-25	7.466	-507935.662152
178-18	40812.881	-68033.185	3.974	315-14-41	135-20-43	10.237	-696455.714845
178-17	40815.703	-68035.983	13.993	269-49-11	134-34-30	2.778	-189003.960774
178-118	40815.659	-68049.976	10.244	179-48-35	89-59-24	-10.288	700098.153088
						倍面積	335.874123
						面積	167.9370615

