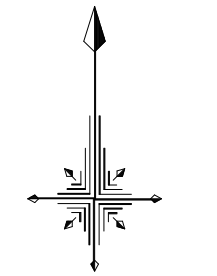


17-1街区 (674.17m²)
 17-2街区 (721.86m²) (拡大図) ⊕
画地出来形確認図 4-525



S=1/250

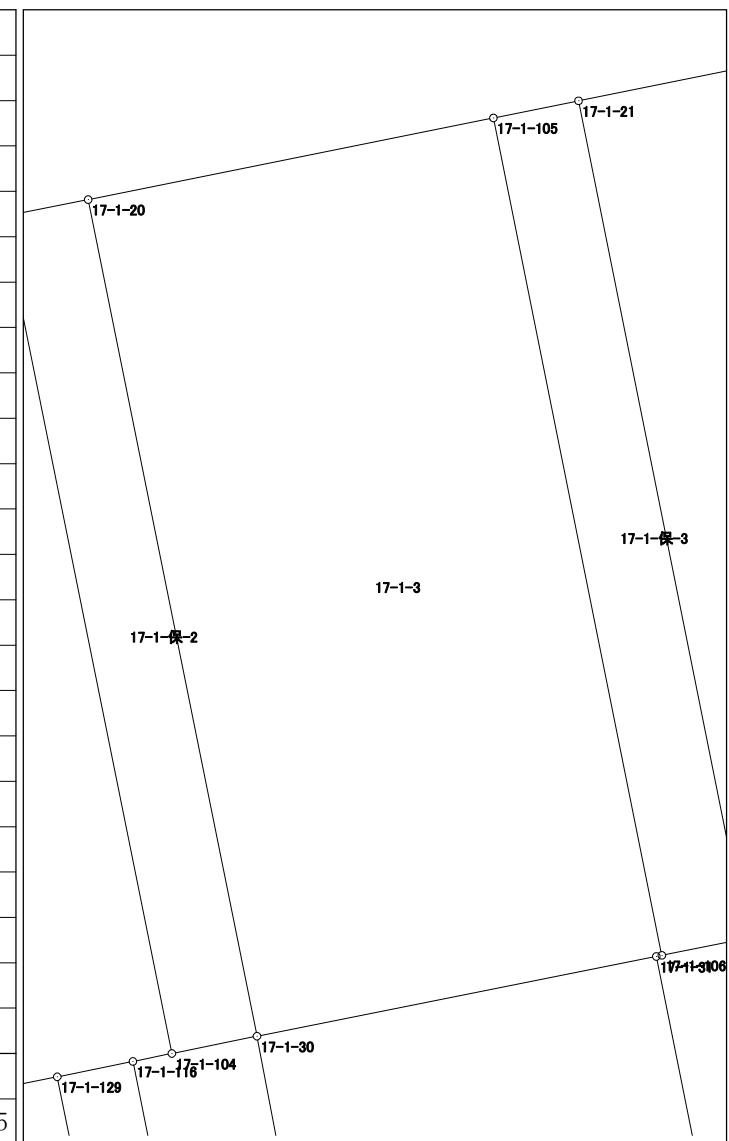


面積計算書 (座標法)

世界測地系 (測地成果2011)

所 在	地 番	公簿地目	現況地目	地 積	所 有 者
前橋市六供町一丁目	17-1-3			57.08 m ²	

点 名	X 座標	Y 座標	辺 長	方 向 角	測 角	DX	倍 積 (Y×DX)
17-1-105	41755.136	-68475.925	5.260	258-36-24	89-58-51	9.614	-658327.542950
17-1-20	41754.097	-68481.081	10.857	168-35-19	89-58-55	-11.681	799927.507161
17-1-30	41743.455	-68478.933	5.181	78-42-50	90-07-31	-9.628	659315.166924
17-1-31	41744.469	-68473.852	0.071	78-41-24	179-58-34	1.028	-70391.119856
17-1-106	41744.483	-68473.782	10.866	348-37-33	89-56-09	10.667	-730409.832594
						倍面積	114.178685
						面積	57.0893425

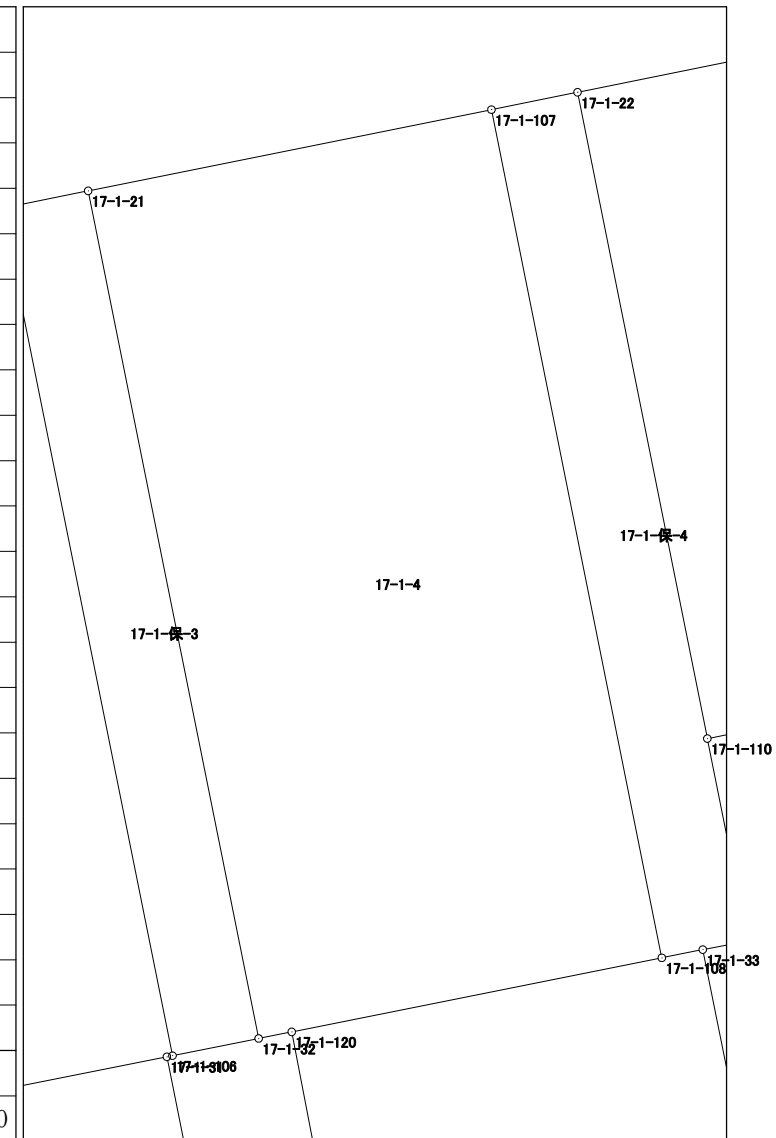


面積計算書（座標法）

世界測地系（測地成果2011）

所在	地番	公簿地目	現況地目	地積	所有者
前橋市六供町一丁目	17-1-4			56.21 m ²	

点名	X座標	Y座標	辺長	方向角	測角	DX	倍積 (Y×DX)
17-1-107	41756.375	-68469.772	5.172	258-36-50	89-58-24	9.641	-660117.071852
17-1-21	41755.354	-68474.842	10.868	168-37-41	90-00-51	-11.676	799512.255192
17-1-32	41744.699	-68472.699	0.424	78-43-00	90-05-19	-10.572	723893.373828
17-1-120	41744.782	-68472.283	4.745	78-41-07	179-58-07	1.014	-69430.894962
17-1-108	41745.713	-68467.630	10.875	348-38-26	89-57-19	11.593	-793745.234590
						倍面積	112.427616
						面積	56.2138080

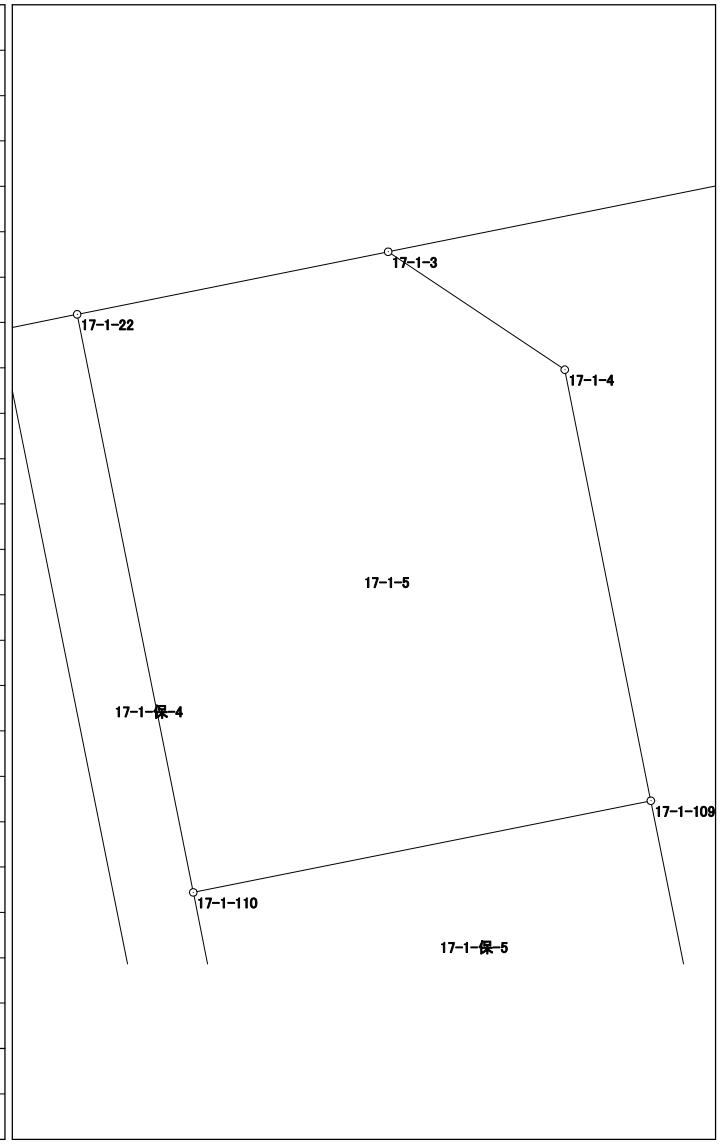


面積計算書（座標法）

世界測地系（測地成果2011）

所在	地番	公簿地目	現況地目	地積	所有者
前橋市六供町一丁目	17-1-5			52.18 m ²	

点名	X座標	Y座標	辺長	方向角	測角	DX	倍積 (Y×DX)
17-1-109	41749.757	-68460.626	6.178	348-42-17	90-01-42	7.346	-502911.758596
17-1-4	41755.815	-68461.836	2.985	303-44-36	135-02-19	7.716	-528251.526576
17-1-3	41757.473	-68464.318	4.460	258-37-10	134-52-34	0.778	-53265.239404
17-1-22	41756.593	-68468.690	8.286	168-38-28	90-01-18	-9.004	616492.084760
17-1-110	41748.469	-68467.058	6.560	78-40-35	90-02-07	-6.836	468040.808488



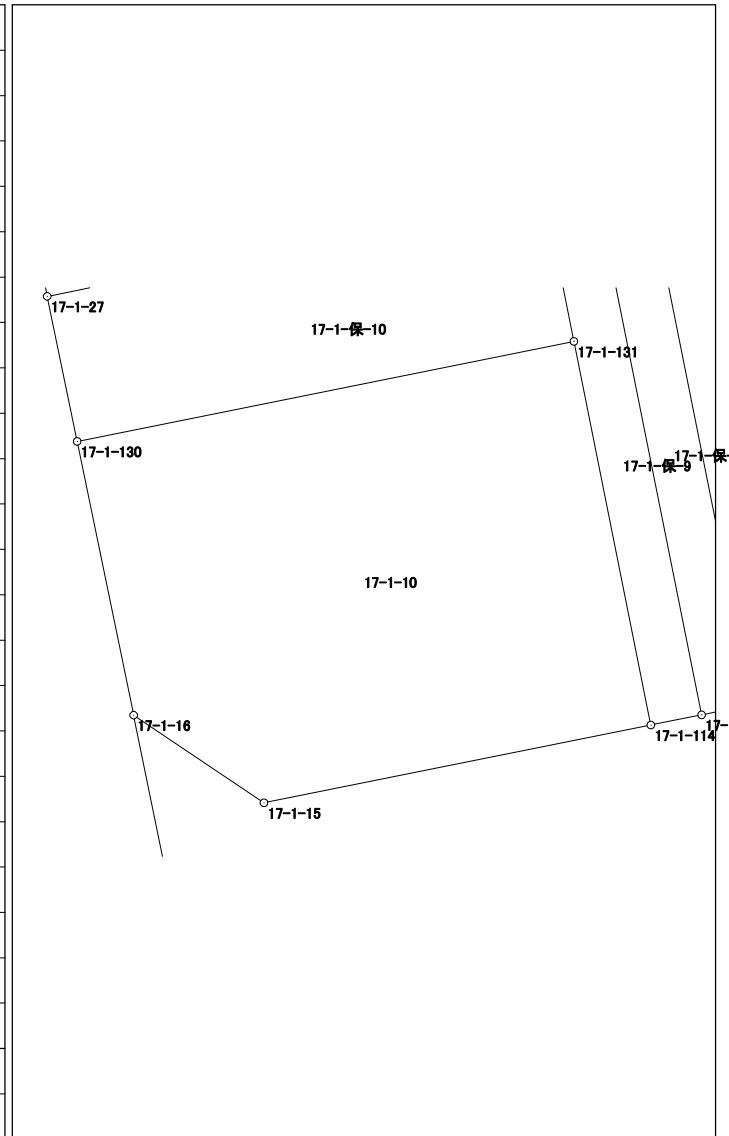
倍面積	104.368672
面積	52.1843360

面積計算書 (座標法)

世界測地系 (測地成果2011)

所 在	地 番	公簿地目	現況地目	地 積	所 有 者
前橋市六供町一丁目	17-1-10			68.92 m ²	

点 名	X 座標	Y 座標	辺 長	方 向 角	測 角	DX	倍 積 (Y×DX)
17-1-130	41738.094	-68491.305	5.300	168-20-33	89-43-38	-7.088	485466.369840
17-1-16	41732.903	-68490.234	2.978	123-53-53	135-33-20	-6.852	469295.083368
17-1-15	41731.242	-68487.762	7.484	78-38-26	134-44-33	-0.187	12807.211494
17-1-114	41732.716	-68480.425	7.420	348-39-35	90-01-09	8.749	-599135.238325
17-1-131	41739.991	-68481.884	9.610	258-36-55	89-57-20	5.378	-368295.572152
						倍面積	137.854225
						面 積	68.9271125



面積計算書（座標法）

世界測地系（測地成果2011）

所 在	地 番	公簿地目	現況地目	地 積	所 有 者
前橋市六供町一丁目	17-1-保-3			12.00 m ²	

点 名	X 座標	Y 座標	辺 長	方 向 角	測 角	DX	倍 積 (Y×DX)
17-1-32	41744.699	-68472.699	10.868	348-37-41	89-54-27	10.871	-744366.710829
17-1-21	41755.354	-68474.842	1.105	258-37-08	89-59-27	10.437	-714671.925954
17-1-105	41755.136	-68475.925	10.866	168-37-33	90-00-25	-10.871	744401.780675
17-1-106	41744.483	-68473.782	1.104	78-43-14	90-05-41	-10.437	714660.862734
倍面積						24.006626	
面 積						12.0033130	

