１７－１街区
１７－２街区

画地出来形確認図

(674.17㎡)
(721.86㎡)(拡大図)

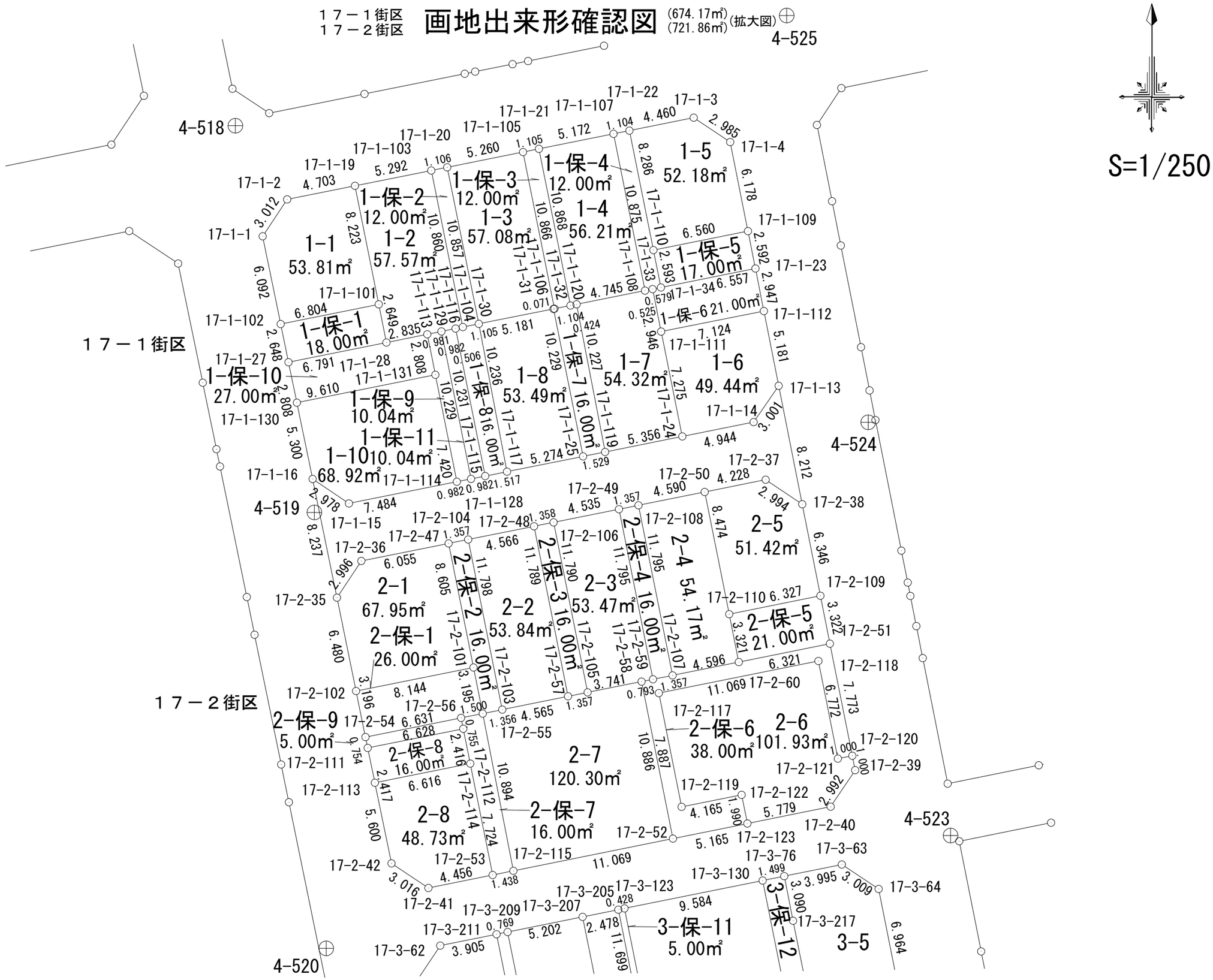

面積計算書（座標法）

世界測地系（測地成果2011）

所　在	地　番	公簿地目	現況地目	地　積	所 有 者
前橋市六供町一丁目	17-2-1			67.95　㎡	

点　名	X 座標	Y 座標	辺　長	方 向 角	測　角	DX	倍 積（Y×DX）
17-2-101	41720.085	-68479.294	8.605	348-40-23	89-59-48	10.036	-687258.194584
17-2-47	41728.522	-68480.984	6.055	258-38-10	89-57-47	7.244	-496076.248096
17-2-36	41727.329	-68486.920	2.996	213-36-19	134-58-09	-3.688	252579.760960
17-2-35	41724.834	-68488.578	6.480	168-26-07	134-49-48	-8.843	605644.495254
17-2-102	41718.486	-68487.279	8.144	78-40-35	90-14-28	-4.749	325246.087971
						倍面積	135.901505
						面　積	67.9507525

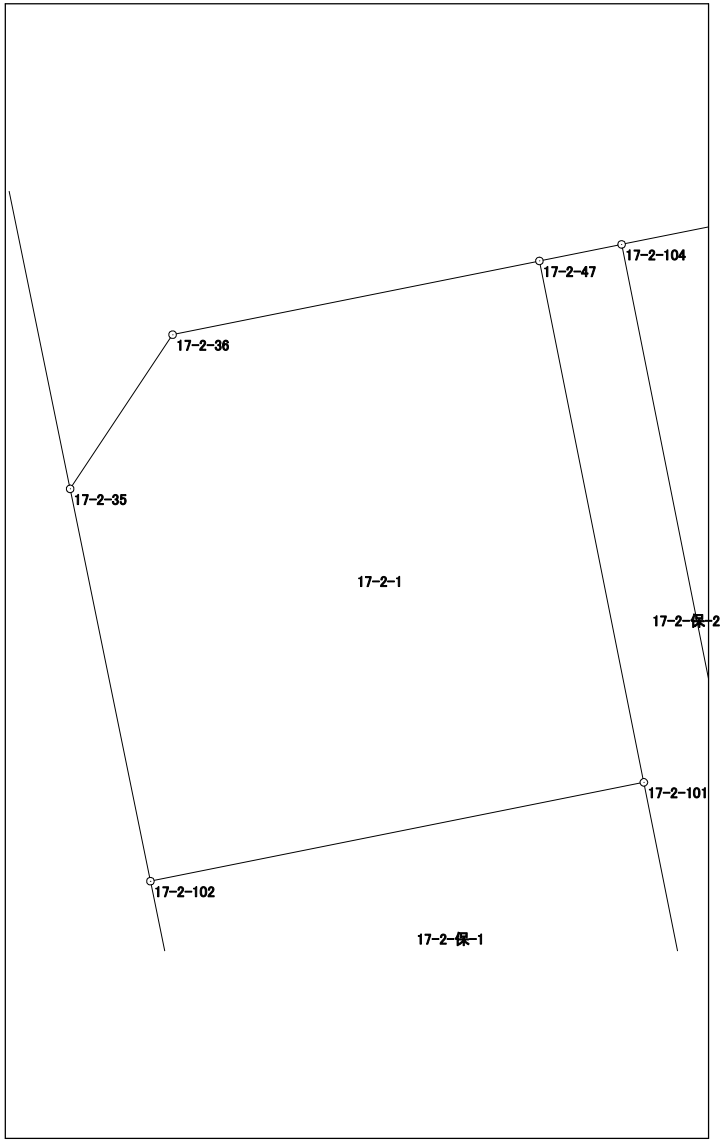

面積計算書（座標法）

世界測地系（測地成果2011）

所　在	地　番	公簿地目	現況地目	地　積	所 有 者
前橋市六供町一丁目	17-2-2			53.84　㎡	

点　名	X 座標	Y 座標	辺　長	方 向 角	測　角	DX	倍 積（Y×DX）
17-2-103	41717.221	-68477.337	4.565	78-33-08	89-52-42	-10.662	730105.367094
17-2-57	41718.127	-68472.863	11.789	348-40-50	90-07-42	12.466	-853582.710158
17-2-48	41729.687	-68475.177	4.566	258-39-29	89-58-39	10.662	-730082.337174
17-2-104	41728.789	-68479.654	11.798	168-40-26	90-00-57	-12.466	853667.366764
						倍面積	107.686526
						面　積	53.8432630

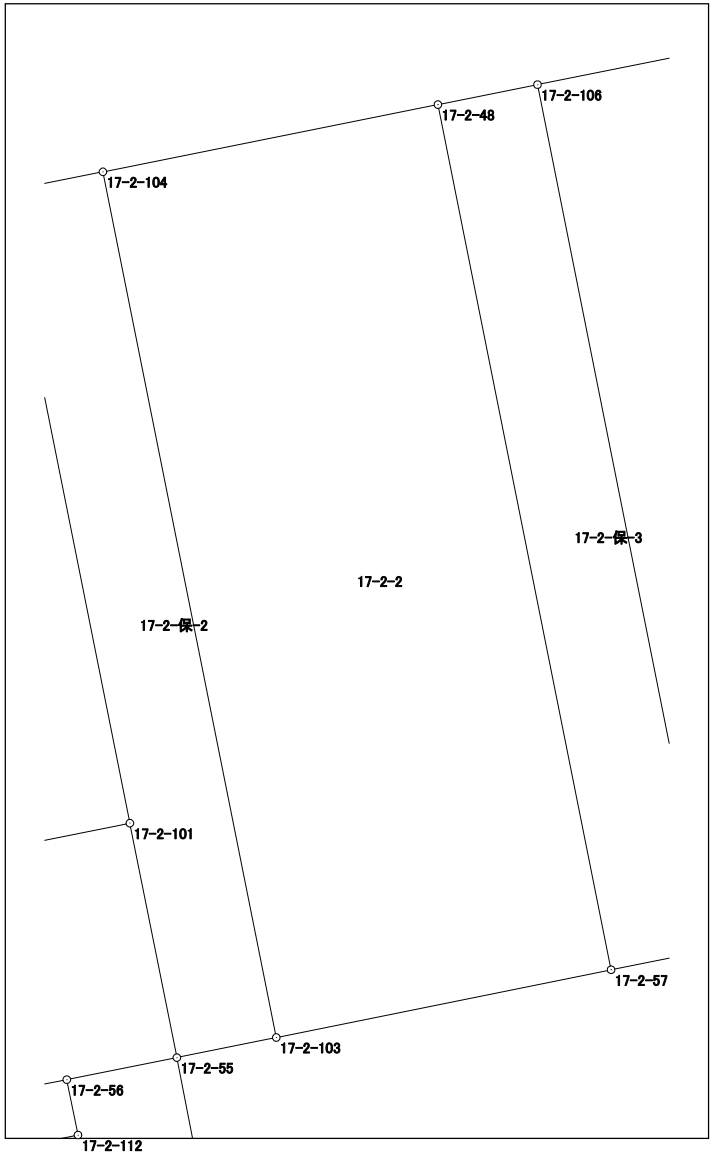

面積計算書（座標法）

世界測地系（測地成果2011）

所　在	地　番	公簿地目	現況地目	地　積	所 有 者
前橋市六供町一丁目	17-2-3			53.47　㎡	

点　名	X 座標	Y 座標	辺　長	方 向 角	測　角	DX	倍 積（Y×DX）
17-2-105	41718.393	-68471.532	3.741	78-41-57	90-01-04	-10.828	741409.748496
17-2-58	41719.126	-68467.864	0.793	78-39-42	179-57-45	0.889	-60867.931096
17-2-59	41719.282	-68467.086	11.795	348-41-11	90-01-29	11.722	-802571.182092
17-2-49	41730.848	-68469.400	4.535	258-37-50	89-56-39	10.672	-730705.436800
17-2-106	41729.954	-68473.846	11.790	168-40-53	90-03-03	-12.455	852841.751930
						倍面積	106.950438
						面　積	53.4752190

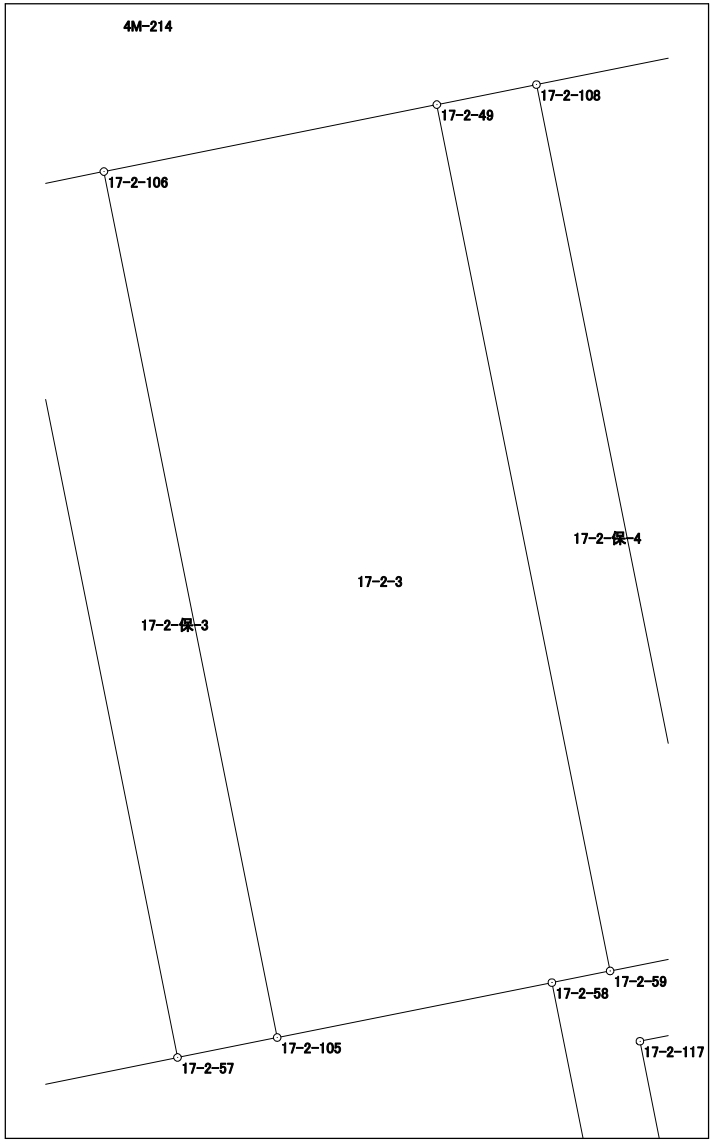

面積計算書（座標法）

世界測地系（測地成果2011）

所　在	地　番	公簿地目	現況地目	地　積	所 有 者
前橋市六供町一丁目	17-2-4			54.17　㎡	

点　名	X 座標	Y 座標	辺　長	方 向 角	測　角	DX	倍 積（Y×DX）
17-2-107	41719.549	-68465.756	4.596	78-37-09	89-55-58	-10.659	729776.493204
17-2-60	41720.456	-68461.250	3.321	348-39-35	90-02-26	4.163	-285004.183750
17-2-110	41723.712	-68461.903	8.474	348-39-15	179-59-40	11.564	-791693.446292
17-2-50	41732.020	-68463.570	4.590	258-37-44	89-58-29	7.403	-506835.808710
17-2-108	41731.115	-68468.070	11.795	168-41-11	90-03-27	-12.471	853865.300970
						倍面積	108.355422
						面　積	54.1777110

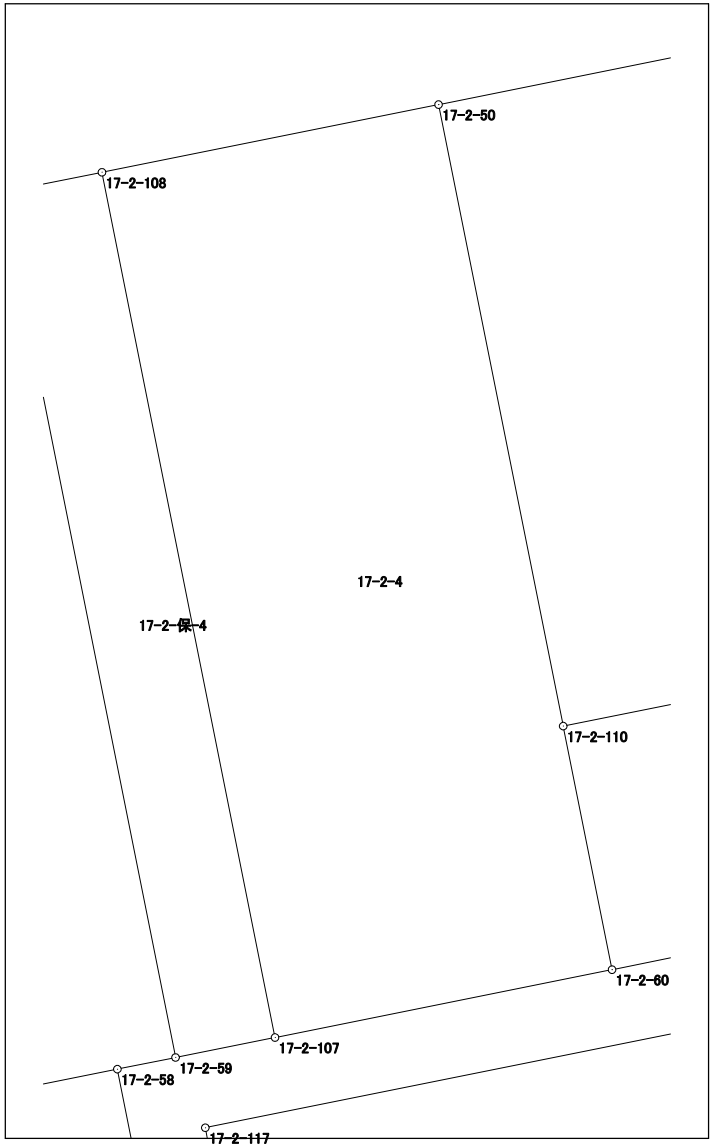

面積計算書（座標法）

世界測地系（測地成果2011）

所　在	地　番	公簿地目	現況地目	地　積	所 有 者
前橋市六供町一丁目	17-2-5			51.42　㎡	

点　名	X 座標	Y 座標	辺　長	方 向 角	測　角	DX	倍 積（Y×DX）
17-2-109	41724.964	-68455.701	6.346	348-46-05	90-10-52	7.476	-511774.820676
17-2-38	41731.188	-68456.937	2.994	303-48-25	135-02-20	7.890	-540125.232930
17-2-37	41732.854	-68459.425	4.228	258-37-25	134-49-00	0.832	-56958.241600
17-2-50	41732.020	-68463.570	8.474	168-39-15	90-01-50	-9.142	625893.956940
17-2-110	41723.712	-68461.903	6.327	78-35-13	89-55-58	-7.056	483067.187568
						倍面積	102.849302
						面　積	51.4246510

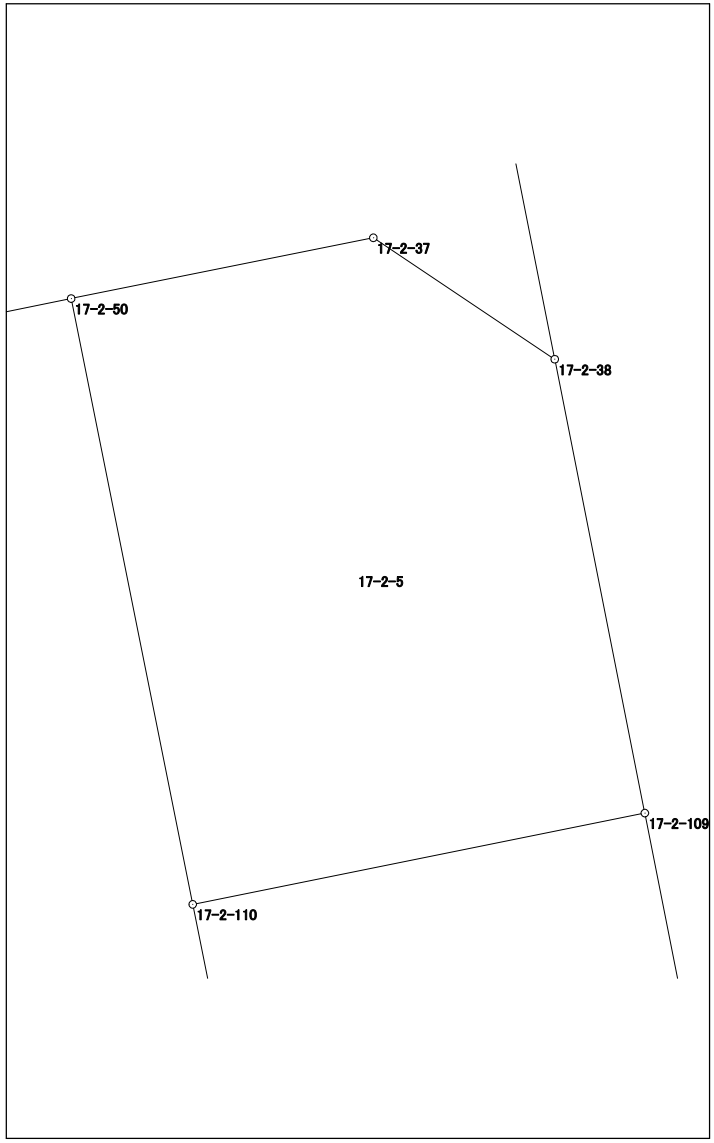

面積計算書（座標法）

世界測地系（測地成果2011）

所　在	地　番	公簿地目	現況地目	地　積	所 有 者
前橋市六供町一丁目	17-2-6			101.93　㎡	

点　名	X 座標	Y 座標	辺　長	方 向 角	測　角	DX	倍 積（Y×DX）
17-2-117	41718.343	-68466.688	7.887	168-41-45	90-05-09	-9.920	679189.544960
17-2-119	41710.609	-68465.142	4.165	78-42-03	90-00-18	-6.918	473641.852356
17-2-122	41711.425	-68461.058	1.990	168-40-03	269-58-00	-1.135	77703.300830
17-2-123	41709.474	-68460.667	5.779	78-34-17	89-54-14	-0.806	55179.297602
17-2-40	41710.619	-68455.003	2.992	33-52-53	135-18-36	3.629	-248423.205887
17-2-39	41713.103	-68453.335	1.000	348-42-05	134-49-12	3.465	-237190.805775
17-2-120	41714.084	-68453.531	1.000	258-42-05	90-00-00	0.785	-53736.021835
17-2-121	41713.888	-68454.512	6.772	348-43-00	270-00-55	6.445	-441189.329840
17-2-118	41720.529	-68455.837	11.069	258-36-36	89-53-36	4.455	-304970.753835
						倍面積	203.878576
						面　積	101.9392880

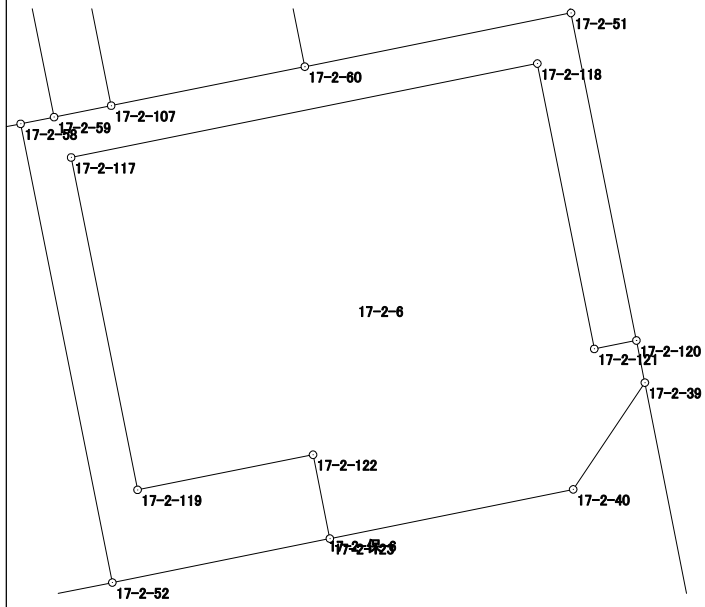

面積計算書（座標法）

世界測地系（測地成果2011）

所　在	地　番	公簿地目	現況地目	地　積	所 有 者
前橋市六供町一丁目	17-2-7			120.30　㎡	

点　名	X 座標	Y 座標	辺　長	方 向 角	測　角	DX	倍 積（Y×DX）
17-2-55	41716.952	-68478.666	10.894	168-57-37	90-24-10	-10.961	750594.658026
17-2-115	41706.260	-68476.580	11.069	78-35-01	89-37-24	-8.501	582119.406580
17-2-52	41708.451	-68465.730	10.886	348-41-43	90-06-42	12.866	-880880.082180
17-2-58	41719.126	-68467.864	3.741	258-41-57	90-00-14	9.942	-680707.503888
17-2-105	41718.393	-68471.532	1.357	258-41-54	179-59-57	-0.999	68403.060468
17-2-57	41718.127	-68472.863	4.565	258-33-08	179-51-14	-1.172	80250.195436
17-2-103	41717.221	-68477.337	1.356	258-33-27	180-00-19	-1.175	80460.870975
						倍面積	240.605417
						面　積	120.3027085

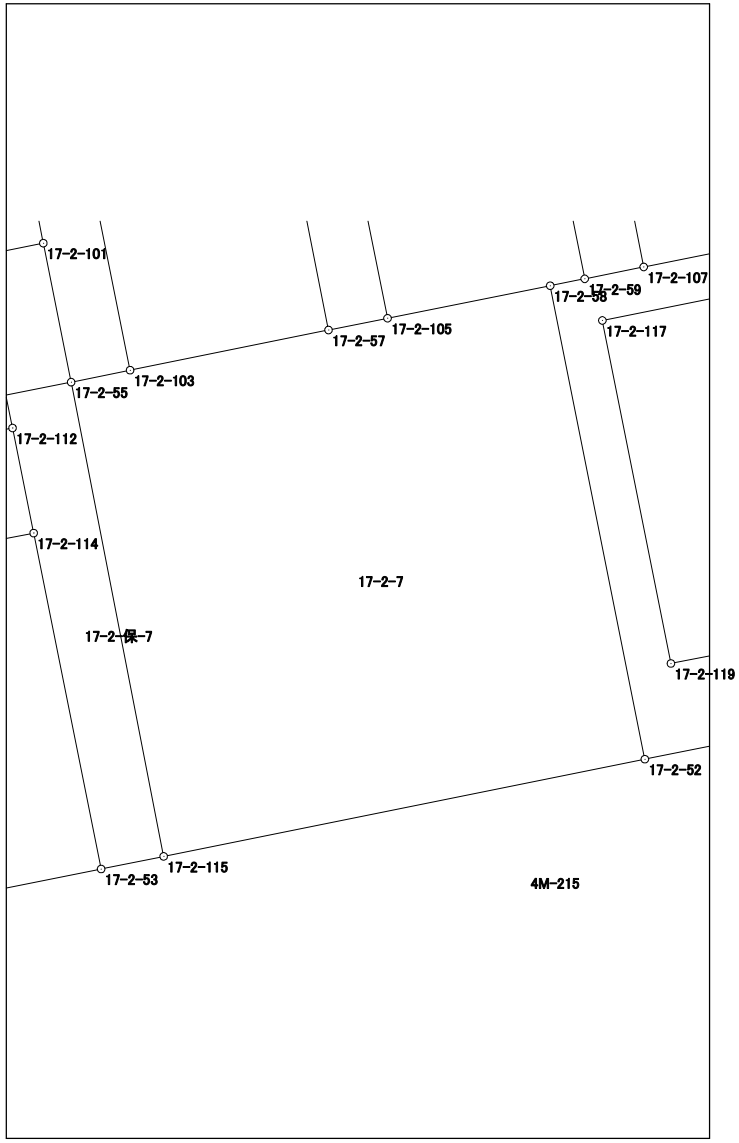

面積計算書（座標法）

世界測地系（測地成果2011）

所　在	地　番	公簿地目	現況地目	地　積	所 有 者
前橋市六供町一丁目	17-2-8			48.73　㎡	

点　名	X 座標	Y 座標	辺　長	方 向 角	測　角	DX	倍 積（Y×DX）
17-2-113	41712.249	-68485.999	5.600	168-21-32	89-41-27	-6.785	464677.503215
17-2-42	41706.764	-68484.869	3.016	123-38-34	135-17-02	-7.156	490077.722564
17-2-41	41705.093	-68482.358	4.456	78-34-18	134-55-44	-0.788	53964.098104
17-2-53	41705.976	-68477.990	7.724	348-38-10	90-03-52	8.456	-579049.883440
17-2-114	41713.549	-68479.512	6.616	258-40-05	90-01-55	6.273	-429571.978776
						倍面積	97.461667
						面　積	48.7308335

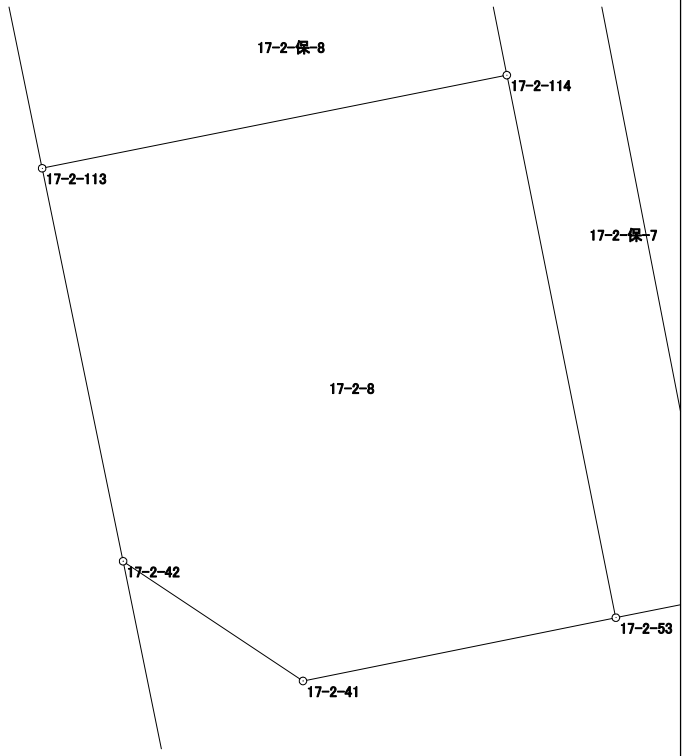

面積計算書（座標法）

世界測地系（測地成果2011）

所　在	地　番	公簿地目	現況地目	地　積	所 有 者
前橋市六供町一丁目	17-2-保-1			26.00　㎡	

点　名	X 座標	Y 座標	辺　長	方 向 角	測　角	DX	倍 積（Y×DX）
17-2-54	41715.355	-68486.639	6.631	78-40-05	90-13-14	-1.828	125193.576092
17-2-56	41716.658	-68480.137	1.500	78-41-51	180-01-46	1.597	-109362.778789
17-2-55	41716.952	-68478.666	3.195	348-39-56	89-58-05	3.427	-234676.388382
17-2-101	41720.085	-68479.294	8.144	258-40-35	90-00-39	1.534	-105047.236996
17-2-102	41718.486	-68487.279	3.196	168-26-51	89-46-16	-4.730	323944.829670
						倍面積	52.001595
						面　積	26.0007975

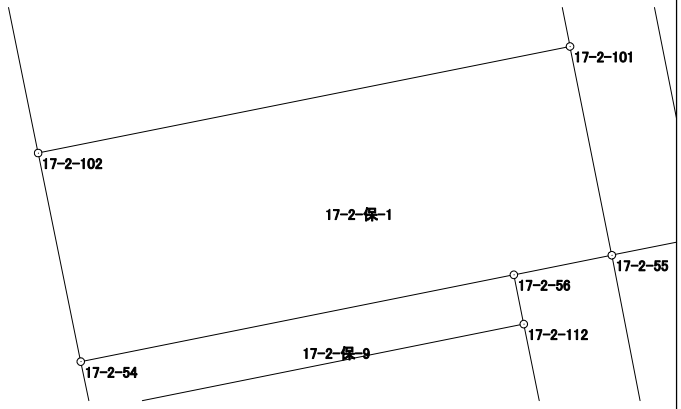

面積計算書（座標法）

世界測地系（測地成果2011）

所　在	地　番	公簿地目	現況地目	地　積	所 有 者
前橋市六供町一丁目	17-2-保-2			16.00　㎡	

点　名	X 座標	Y 座標	辺　長	方 向 角	測　角	DX	倍 積（Y×DX）
17-2-101	41720.085	-68479.294	3.195	168-39-56	179-59-33	-11.570	792305.431580
17-2-55	41716.952	-68478.666	1.356	78-33-27	89-53-31	-2.864	196122.899424
17-2-103	41717.221	-68477.337	11.798	348-40-26	90-06-59	11.837	-810566.238069
17-2-104	41728.789	-68479.654	1.357	258-38-55	89-58-29	11.301	-773888.569854
17-2-47	41728.522	-68480.984	8.605	168-40-23	90-01-28	-8.704	596058.484736
						倍面積	32.007817
						面　積	16.0039085

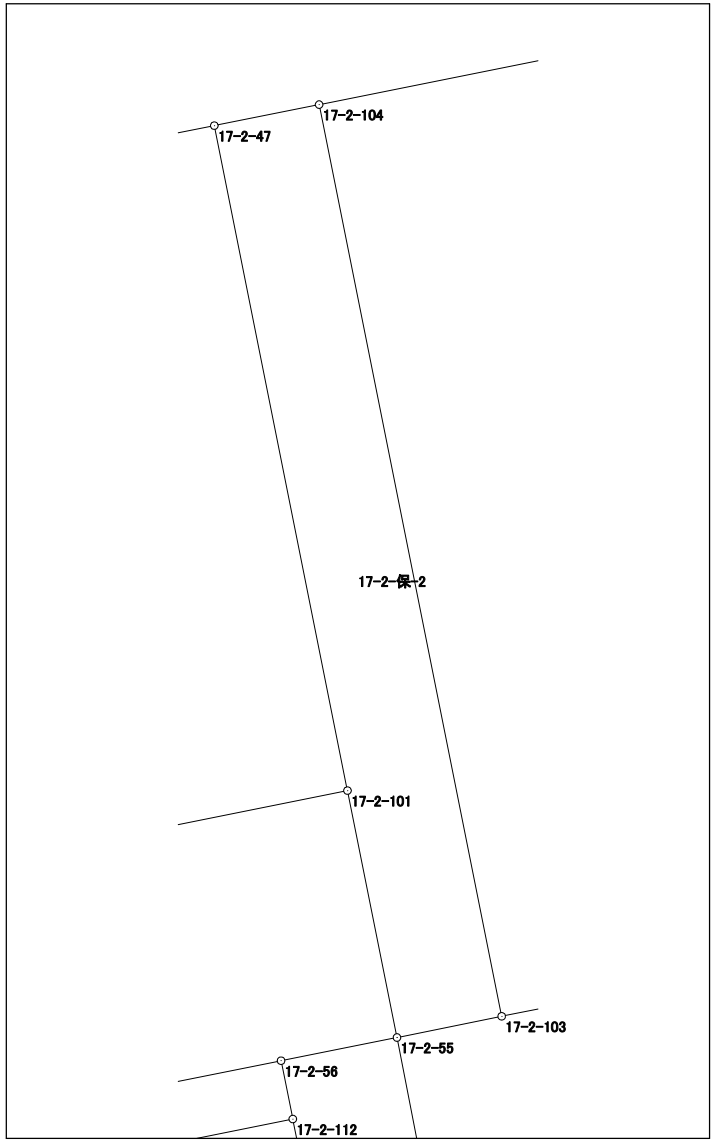

面積計算書（座標法）

世界測地系（測地成果2011）

所　在	地　番	公簿地目	現況地目	地　積	所 有 者
前橋市六供町一丁目	17-2-保-3			16.00　㎡	

点　名	X 座標	Y 座標	辺　長	方 向 角	測　角	DX	倍 積（Y×DX）
17-2-57	41718.127	-68472.863	1.357	78-41-54	90-01-04	-11.294	773332.514722
17-2-105	41718.393	-68471.532	11.790	348-40-53	89-58-59	11.827	-809812.808964
17-2-106	41729.954	-68473.846	1.358	258-39-25	89-58-32	11.294	-773343.616724
17-2-48	41729.687	-68475.177	11.789	168-40-50	90-01-25	-11.827	809855.918379
						倍面積	32.007413
						面　積	16.0037065

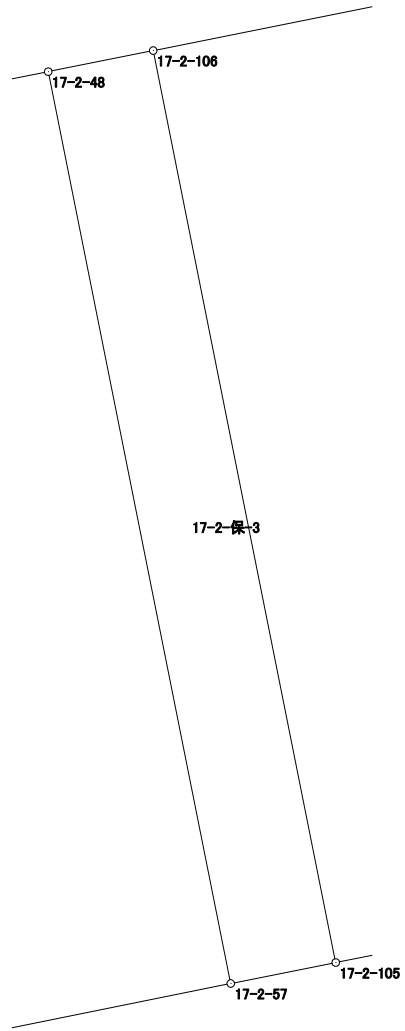

面積計算書（座標法）

世界測地系（測地成果2011）

所　在	地　番	公簿地目	現況地目	地　積	所 有 者
前橋市六供町一丁目	17-2-保-4			16.00　㎡	

点　名	X 座標	Y 座標	辺　長	方 向 角	測　角	DX	倍 積（Y×DX）
17-2-59	41719.282	-68467.086	1.357	78-38-55	89-57-44	-11.299	773609.604714
17-2-107	41719.549	-68465.756	11.795	348-41-11	90-02-16	11.833	-810155.290748
17-2-108	41731.115	-68468.070	1.357	258-38-55	89-57-44	11.299	-773620.722930
17-2-49	41730.848	-68469.400	11.795	168-41-11	90-02-16	-11.833	810198.410200
						倍面積	32.001236
						面　積	16.0006180

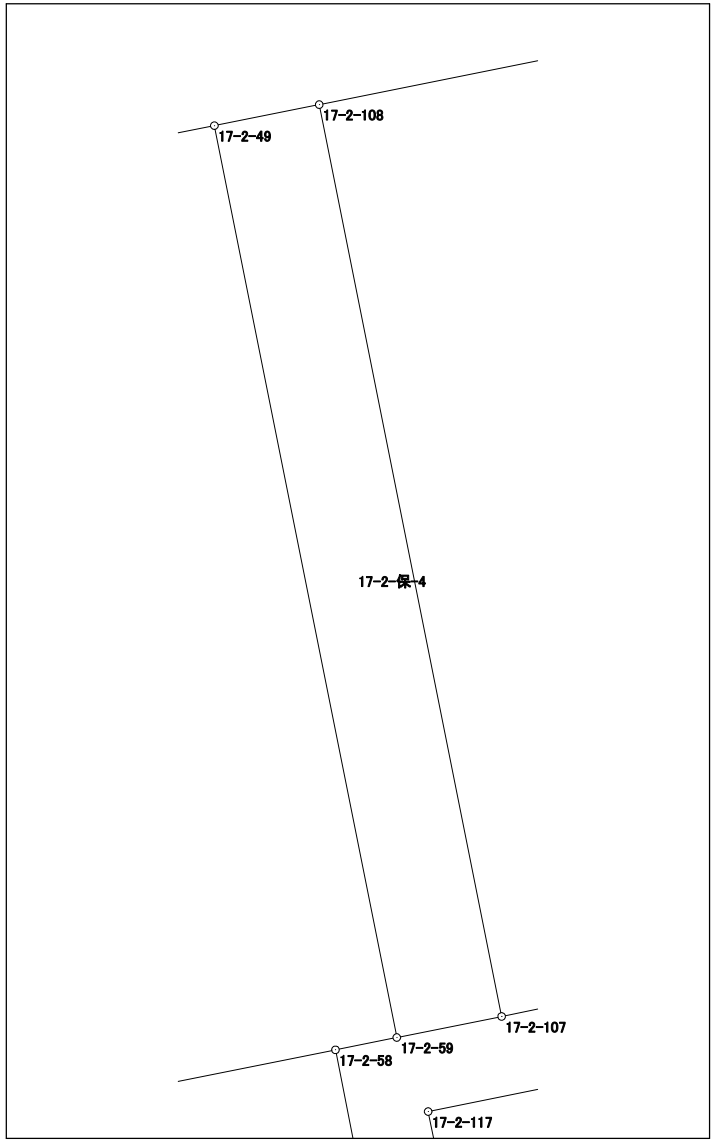

面積計算書（座標法）

世界測地系（測地成果2011）

所　在	地　番	公簿地目	現況地目	地　積	所 有 者
前橋市六供町一丁目	17-2-保-5			21.00　㎡	

点　名	X 座標	Y 座標	辺　長	方 向 角	測　角	DX	倍 積（Y×DX）
17-2-60	41720.456	-68461.250	6.321	78-35-39	89-56-04	-2.006	137333.267500
17-2-51	41721.706	-68455.054	3.322	348-46-04	90-10-25	4.508	-308595.383432
17-2-109	41724.964	-68455.701	6.327	258-35-13	89-49-09	2.006	-137322.136206
17-2-110	41723.712	-68461.903	3.321	168-39-35	90-04-22	-4.508	308626.258724
						倍面積	42.006586
						面　積	21.0032930

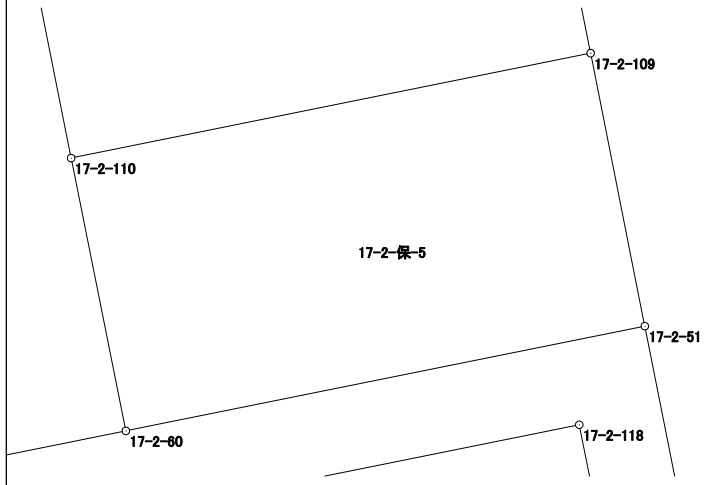

面積計算書（座標法）

世界測地系（測地成果2011）

所　在	地　番	公簿地目	現況地目	地　積	所 有 者
前橋市六供町一丁目	17-2-保-6			38.00　㎡	

点　名	X 座標	Y 座標	辺　長	方 向 角	測　角	DX	倍 積（Y×DX）
17-2-52	41708.451	-68465.730	5.165	78-34-37	89-52-54	-9.652	660831.225960
17-2-123	41709.474	-68460.667	1.990	348-40-03	90-05-26	2.974	-203602.023658
17-2-122	41711.425	-68461.058	4.165	258-42-03	90-02-00	1.135	-77703.300830
17-2-119	41710.609	-68465.142	7.887	348-41-45	269-59-42	6.918	-473641.852356
17-2-117	41718.343	-68466.688	11.069	78-36-36	269-54-51	9.920	-679189.544960
17-2-118	41720.529	-68455.837	6.772	168-43-00	270-06-24	-4.455	304970.753835
17-2-121	41713.888	-68454.512	1.000	78-42-05	89-59-05	-6.445	441189.329840
17-2-120	41714.084	-68453.531	7.773	348-42-01	89-59-56	7.818	-535169.705358
17-2-51	41721.706	-68455.054	6.321	258-35-39	89-53-38	6.372	-436195.604088
17-2-60	41720.456	-68461.250	4.596	258-37-09	180-01-30	-2.157	147670.916250
17-2-107	41719.549	-68465.756	1.357	258-38-55	180-01-46	-1.174	80378.797544
17-2-59	41719.282	-68467.086	0.793	258-39-42	180-00-47	-0.423	28961.577378
17-2-58	41719.126	-68467.864	10.886	168-41-43	90-02-01	-10.831	741575.434984
						倍面積	76.004541
						面　積	38.0022705

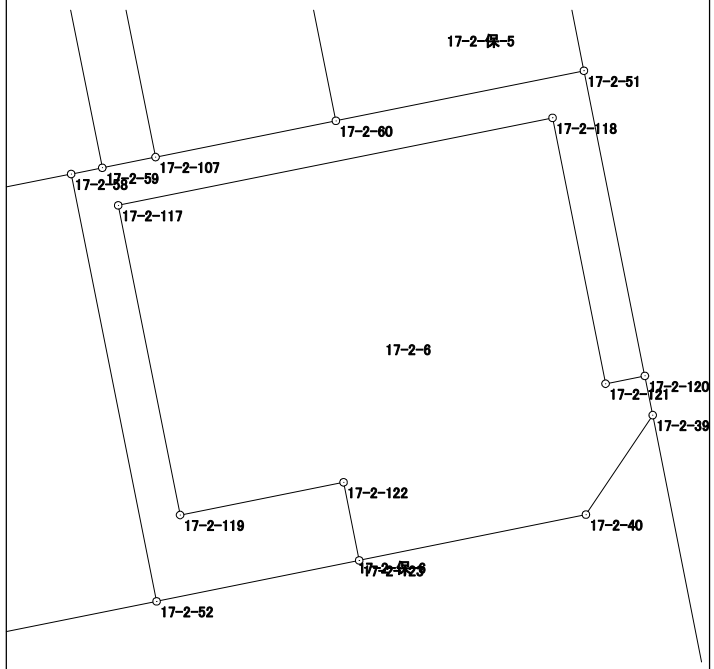

面積計算書（座標法）

世界測地系（測地成果2011）

所　在	地　番	公簿地目	現況地目	地　積	所 有 者
前橋市六供町一丁目	17-2-保-7			16.00　㎡	

点　名	X 座標	Y 座標	辺　長	方 向 角	測　角	DX	倍 積（Y×DX）
17-2-55	41716.952	-68478.666	1.500	258-41-51	89-44-14	10.398	-712041.169068
17-2-56	41716.658	-68480.137	0.755	168-36-56	89-55-05	-1.034	70808.461658
17-2-112	41715.918	-68479.988	2.416	168-38-20	180-01-24	-3.109	212904.282692
17-2-114	41713.549	-68479.512	7.724	168-38-10	179-59-50	-9.942	680823.308304
17-2-53	41705.976	-68477.990	1.438	78-36-43	89-58-33	-7.289	499136.069110
17-2-115	41706.260	-68476.580	10.894	348-57-37	90-20-54	10.976	-751598.942080
						倍面積	32.010616
						面　積	16.0053080

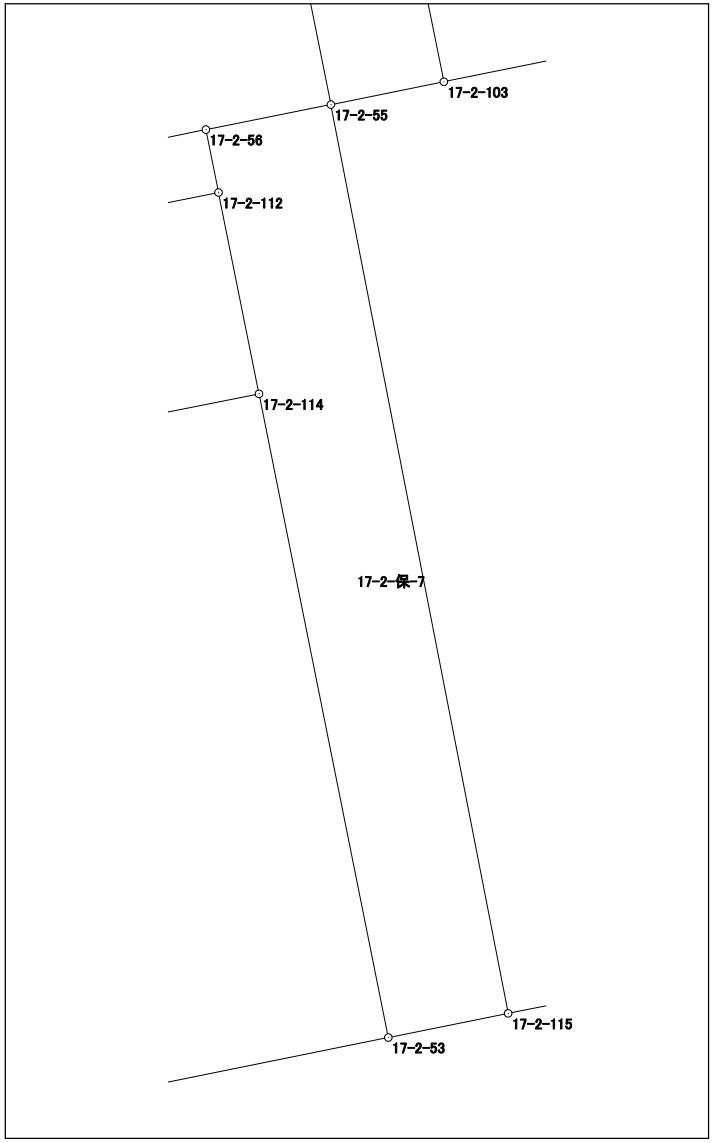

面積計算書（座標法）

世界測地系（測地成果2011）

所　在	地　番	公簿地目	現況地目	地　積	所 有 者
前橋市六供町一丁目	17-2-保-8			16.00　㎡	

点　名	X 座標	Y 座標	辺　長	方 向 角	測　角	DX	倍 積（Y×DX）
17-2-111	41714.616	-68486.487	2.417	168-21-02	89-40-45	-3.669	251276.920803
17-2-113	41712.249	-68485.999	6.616	78-40-05	90-19-03	-1.067	73074.560933
17-2-114	41713.549	-68479.512	2.416	348-38-20	89-58-15	3.669	-251251.329528
17-2-112	41715.918	-68479.988	6.628	258-40-17	90-01-57	1.067	-73068.147196
						倍面積	32.005012
						面　積	16.0025060

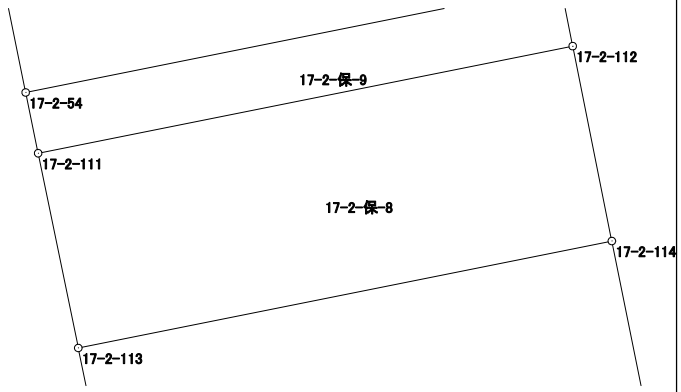

面積計算書（座標法）

世界測地系（測地成果2011）

所　在	地　番	公簿地目	現況地目	地　積	所 有 者
前橋市六供町一丁目	17-2-保-9			5.00　㎡	
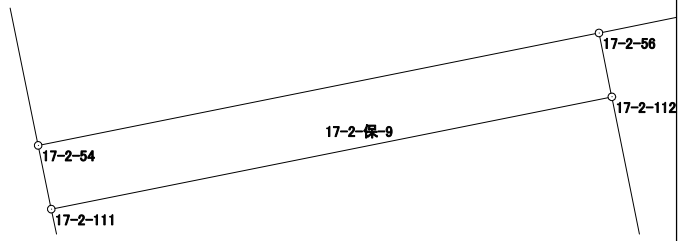
点　名	X 座標	Y 座標	辺　長	方 向 角	測　角	DX	倍 積（Y×DX）
17-2-56	41716.658	-68480.137	6.631	258-40-05	90-03-09	-0.563	38554.317131
17-2-54	41715.355	-68486.639	0.754	168-22-38	89-42-33	-2.042	139849.716838
17-2-111	41714.616	-68486.487	6.628	78-40-17	90-17-39	0.563	-38557.892181
17-2-112	41715.918	-68479.988	0.755	348-36-56	89-56-39	2.042	-139836.135496
						倍面積	10.006292
						面　積	5.0031460