# 183街区　画地出来形確認図　(4204.07m²)

S=1/500

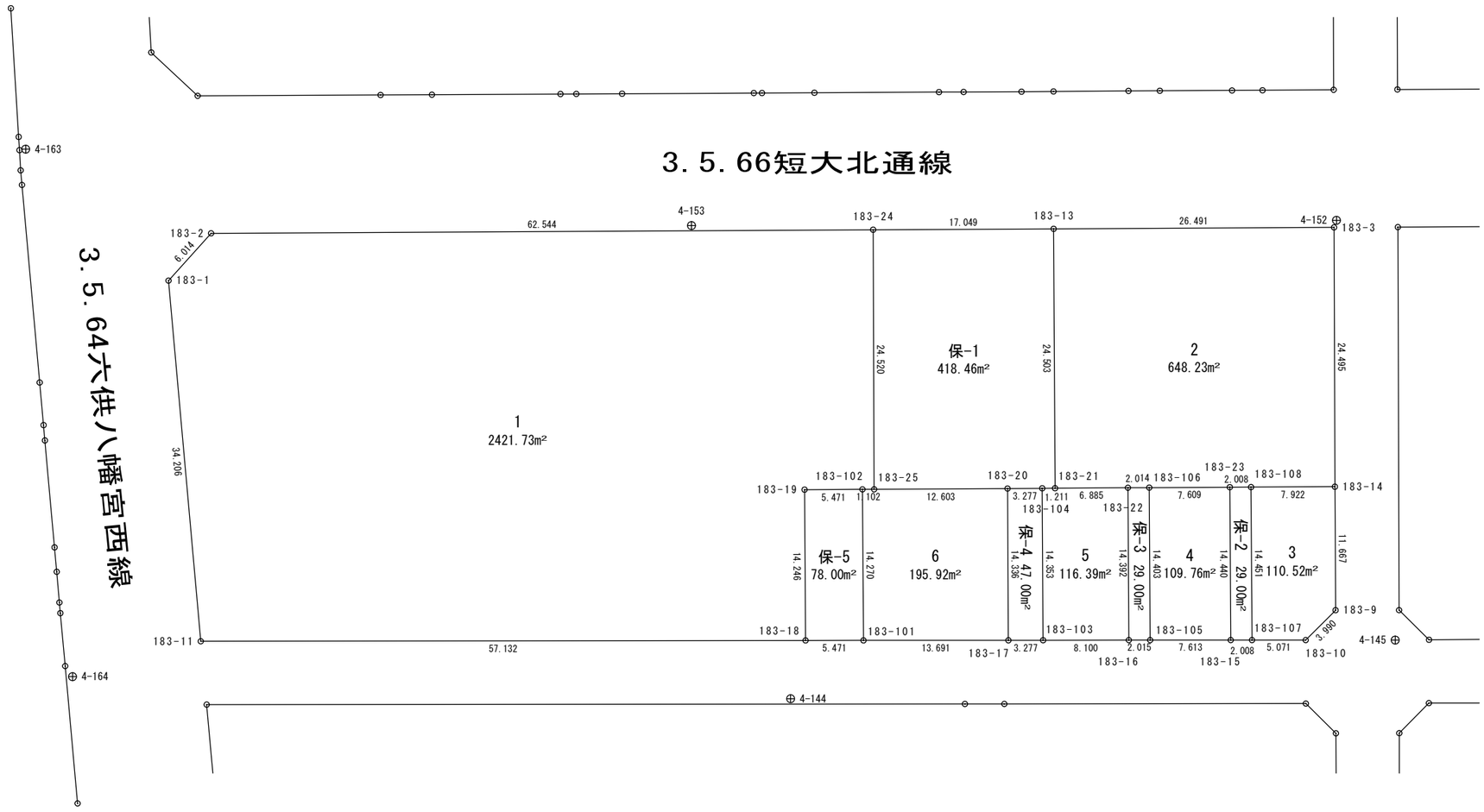

# 面積計算書（座標法）

世界測地系（測地成果2011）

| 所　在 | 地　番 | 公簿地目 | 現況地目 | 地　積 | 所 有 者 |
|---|---|---|---|---|---|
| 前橋市六供町三丁目 | 183-1 | | | 2421.73　㎡ | |

| 点　名 | X 座標 | Y 座標 | 辺　長 | 方 向 角 | 測　角 | DX | 倍 積（Y×DX） |
|---|---|---|---|---|---|---|---|
| 183-1 | 40969.226 | -68143.781 | 34.206 | 174-53-04 | 132-53-02 | -38.539 | 2626193.175959 |
| 183-11 | 40935.156 | -68140.731 | 57.132 | 89-55-22 | 95-02-18 | -33.993 | 2316307.868883 |
| 183-18 | 40935.233 | -68083.599 | 14.246 | 359-36-50 | 89-41-28 | 14.323 | -975161.388477 |
| 183-19 | 40949.479 | -68083.695 | 5.471 | 89-42-24 | 270-05-34 | 14.274 | -971826.662430 |
| 183-102 | 40949.507 | -68078.224 | 1.102 | 89-41-17 | 179-58-53 | 0.034 | -2314.659616 |
| 183-25 | 40949.513 | -68077.122 | 24.520 | 359-47-06 | 90-05-49 | 24.526 | -1669659.494172 |
| 183-24 | 40974.033 | -68077.214 | 62.544 | 269-41-25 | 89-54-19 | 24.182 | -1646243.188948 |
| 183-2 | 40973.695 | -68139.757 | 6.014 | 222-00-02 | 132-18-37 | -4.807 | 327547.811899 |
| | | | | | | 倍面積 | 4843.463098 |
| | | | | | | 面　積 | 2421.7315490 |

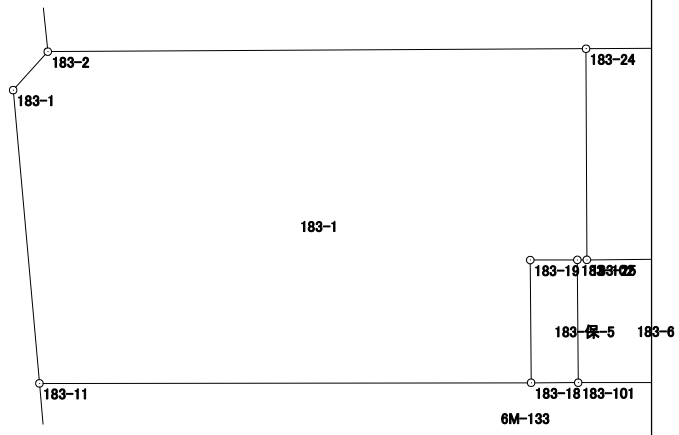

# 面積計算書（座標法）

世界測地系（測地成果2011）

| 所　在 | 地　番 | 公簿地目 | 現況地目 | 地　積 | 所 有 者 |
|---|---|---|---|---|---|
| 前橋市六供町三丁目 | 183-2 | | | 648.23　㎡ | |

| 点　名 | X 座標 | Y 座標 | 辺　長 | 方 向 角 | 測　角 | DX | 倍 積（Y×DX） |
|---|---|---|---|---|---|---|---|
| 183-22 | 40949.660 | -68053.146 | 2.014 | 89-41-13 | 180-03-41 | 0.056 | -3810.976176 |
| 183-106 | 40949.671 | -68051.132 | 7.609 | 89-41-56 | 180-00-43 | 0.051 | -3470.607732 |
| 183-23 | 40949.711 | -68043.523 | 2.008 | 89-42-53 | 180-00-57 | 0.050 | -3402.176150 |
| 183-108 | 40949.721 | -68041.515 | 7.922 | 89-43-57 | 180-01-04 | 0.047 | -3197.951205 |
| 183-14 | 40949.758 | -68033.593 | 24.495 | 359-48-38 | 90-04-41 | 24.532 | -1669000.103476 |
| 183-3 | 40974.253 | -68033.674 | 26.491 | 269-42-29 | 89-53-51 | 24.360 | -1657300.298640 |
| 183-13 | 40974.118 | -68060.165 | 24.503 | 179-41-12 | 89-58-43 | -24.638 | 1676866.345270 |
| 183-21 | 40949.615 | -68060.031 | 6.885 | 89-37-32 | 89-56-20 | -24.458 | 1664612.238198 |
| | | | | | | 倍面積 | 1296.470089 |
| | | | | | | 面　積 | 648.2350445 |



# 面積計算書（座標法）

世界測地系（測地成果2011）

| 所　在 | 地　番 | 公簿地目 | 現況地目 | 地　積 | 所 有 者 |
|---|---|---|---|---|---|
| 前橋市六供町三丁目 | 183-3 | | | 110.52　㎡ | |

| 点　名 | X 座標 | Y 座標 | 辺　長 | 方 向 角 | 測　角 | DX | 倍 積（Y×DX） |
|---|---|---|---|---|---|---|---|
| 183-108 | 40949.721 | -68041.515 | 14.451 | 179-38-21 | 89-54-24 | -14.488 | 985785.469320 |
| 183-107 | 40935.270 | -68041.424 | 5.071 | 90-00-00 | 90-21-39 | -14.451 | 983266.618224 |
| 183-10 | 40935.270 | -68036.353 | 3.990 | 45-00-37 | 135-00-37 | 2.821 | -191930.551813 |
| 183-9 | 40938.091 | -68033.531 | 11.667 | 359-41-44 | 134-41-07 | 14.488 | -985669.797128 |
| 183-14 | 40949.758 | -68033.593 | 7.922 | 269-43-57 | 90-02-13 | 11.630 | -791230.686590 |
| | | | | | | 倍面積 | 221.052013 |
| | | | | | | 面　積 | 110.5260065 |

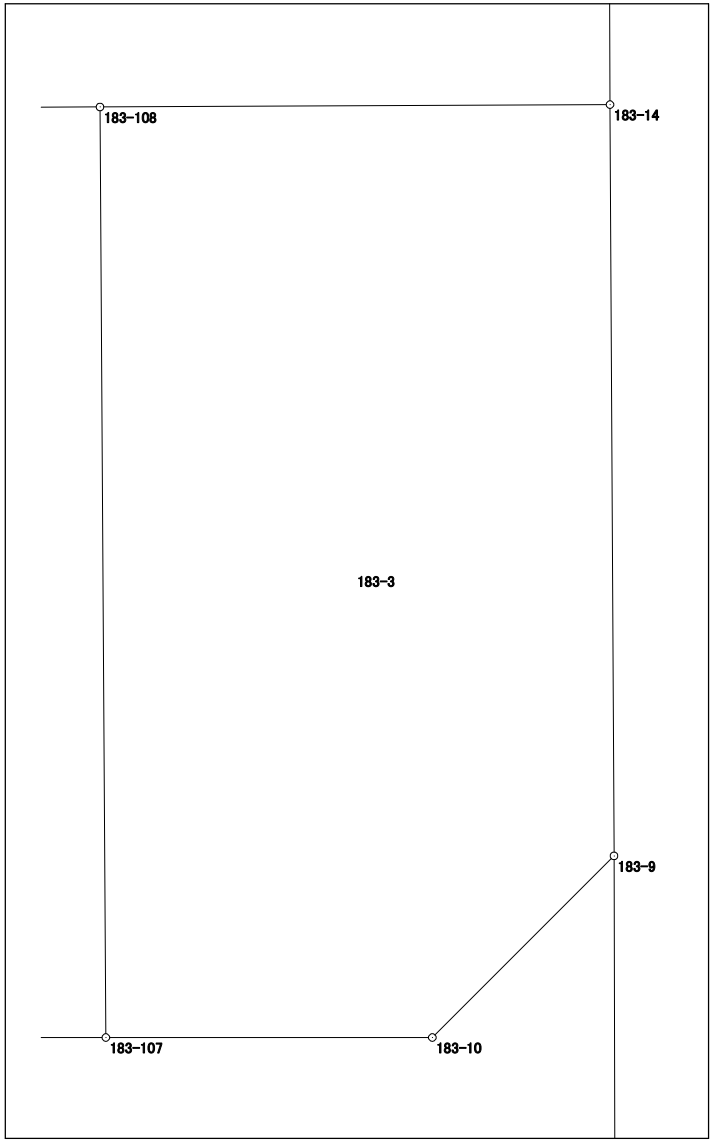

# 面積計算書（座標法）

世界測地系（測地成果2011）

| 所　在 | 地　番 | 公簿地目 | 現況地目 | 地　積 | 所 有 者 |
|---|---|---|---|---|---|
| 前橋市六供町三丁目 | 183-4 | | | 109.76　㎡ | |

| 点　名 | X 座標 | Y 座標 | 辺　長 | 方 向 角 | 測　角 | DX | 倍 積（Y×DX） |
|---|---|---|---|---|---|---|---|
| 183-106 | 40949.671 | -68051.132 | 14.403 | 179-39-14 | 89-57-18 | -14.443 | 982862.499476 |
| 183-105 | 40935.268 | -68051.045 | 7.613 | 89-58-39 | 90-19-25 | -14.400 | 979935.048000 |
| 183-15 | 40935.271 | -68043.432 | 14.440 | 359-38-20 | 89-39-41 | 14.443 | -982751.288376 |
| 183-23 | 40949.711 | -68043.523 | 7.609 | 269-41-56 | 90-03-36 | 14.400 | -979826.731200 |
| | | | | | | 倍面積 | 219.527900 |
| | | | | | | 面　積 | 109.7639500 |



# 面積計算書（座標法）

世界測地系（測地成果2011）

| 所　在 | 地　番 | 公簿地目 | 現況地目 | 地　積 | 所 有 者 |
|---|---|---|---|---|---|
| 前橋市六供町三丁目 | 183-5 | | | 116.39　㎡ | |

| 点　名 | X 座標 | Y 座標 | 辺　長 | 方 向 角 | 測　角 | DX | 倍 積（Y×DX） |
|---|---|---|---|---|---|---|---|
| 183-104 | 40949.606 | -68061.242 | 14.353 | 179-40-22 | 90-05-55 | -14.362 | 977495.557604 |
| 183-103 | 40935.253 | -68061.160 | 8.100 | 89-53-38 | 90-13-16 | -14.338 | 975860.912080 |
| 183-16 | 40935.268 | -68053.060 | 14.392 | 359-39-27 | 89-45-49 | 14.407 | -980440.435420 |
| 183-22 | 40949.660 | -68053.146 | 6.885 | 269-37-32 | 89-58-05 | 14.347 | -976358.485662 |
| 183-21 | 40949.615 | -68060.031 | 1.211 | 269-34-27 | 179-56-55 | -0.054 | 3675.241674 |
| | | | | | | 倍面積 | 232.790276 |
| | | | | | | 面　積 | 116.3951380 |



# 面積計算書（座標法）

世界測地系（測地成果2011）

| 所　在 | 地　番 | 公簿地目 | 現況地目 | 地　積 | 所 有 者 |
|---|---|---|---|---|---|
| 前橋市六供町三丁目 | 183-6 | | | 195.92　㎡ | |

| 点　名 | X 座標 | Y 座標 | 辺　長 | 方 向 角 | 測　角 | DX | 倍 積（Y×DX） |
|---|---|---|---|---|---|---|---|
| 183-102 | 40949.507 | -68078.224 | 14.270 | 179-36-52 | 89-55-35 | -14.276 | 971884.725824 |
| 183-101 | 40935.237 | -68078.128 | 13.691 | 89-57-29 | 90-20-37 | -14.260 | 970794.105280 |
| 183-17 | 40935.247 | -68064.437 | 14.336 | 359-40-20 | 89-42-51 | 14.346 | -976452.413202 |
| 183-20 | 40949.583 | -68064.519 | 12.603 | 269-40-54 | 90-00-34 | 14.266 | -971008.428054 |
| 183-25 | 40949.513 | -68077.122 | 1.102 | 269-41-17 | 180-00-23 | -0.076 | 5173.861272 |
| | | | | | | 倍面積 | 391.851120 |
| | | | | | | 面　積 | 195.9255600 |

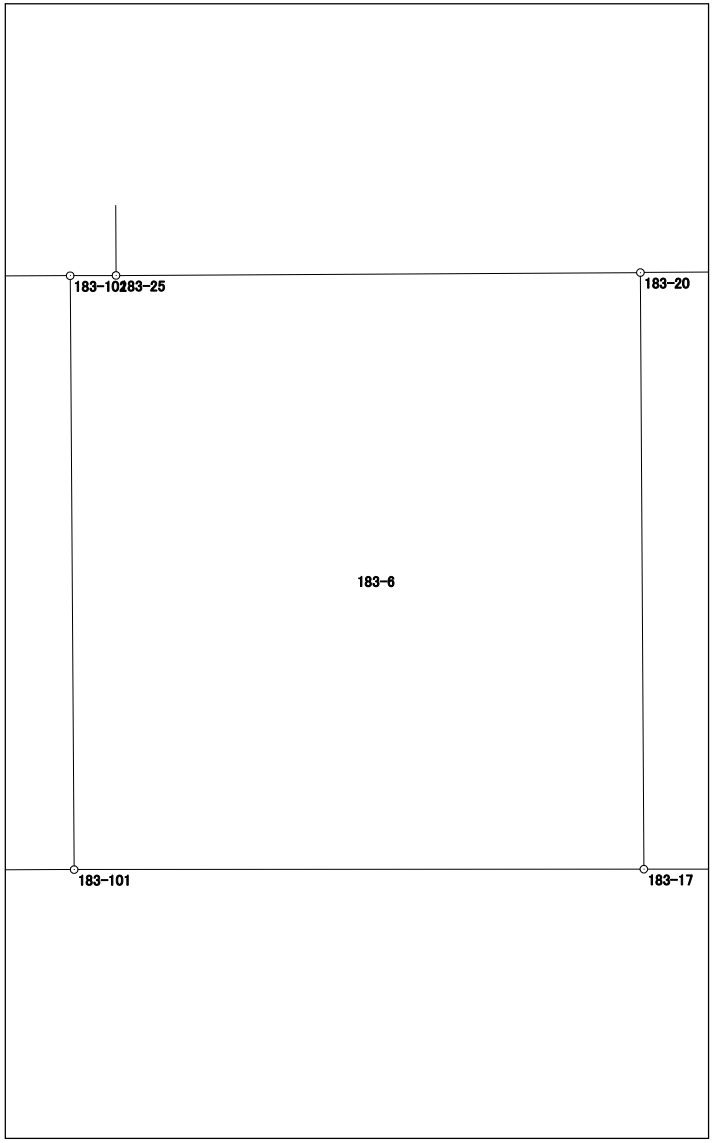

# 面積計算書（座標法）

世界測地系（測地成果2011）

| 所　在 | 地　番 | 公簿地目 | 現況地目 | 地　積 | 所 有 者 |
|---|---|---|---|---|---|
| 前橋市六供町三丁目 | 183-保-1 | | | 418.46　㎡ | |

| 点　名 | X 座標 | Y 座標 | 辺　長 | 方 向 角 | 測　角 | DX | 倍 積（Y×DX） |
|---|---|---|---|---|---|---|---|
| 183-20 | 40949.583 | -68064.519 | 3.277 | 89-35-52 | 179-54-58 | 0.093 | -6330.000267 |
| 183-104 | 40949.606 | -68061.242 | 1.211 | 89-34-27 | 179-58-35 | 0.032 | -2177.959744 |
| 183-21 | 40949.615 | -68060.031 | 24.503 | 359-41-12 | 90-06-45 | 24.512 | -1668287.479872 |
| 183-13 | 40974.118 | -68060.165 | 17.049 | 269-42-52 | 90-01-40 | 24.418 | -1661893.108970 |
| 183-24 | 40974.033 | -68077.214 | 24.520 | 179-47-06 | 90-04-14 | -24.605 | 1675039.850470 |
| 183-25 | 40949.513 | -68077.122 | 12.603 | 89-40-54 | 89-53-48 | -24.450 | 1664485.632900 |
| | | | | | | 倍面積 | 836.934517 |
| | | | | | | 面　積 | 418.4672585 |



# 面積計算書（座標法）

世界測地系（測地成果2011）

| 所　在 | 地　番 | 公簿地目 | 現況地目 | 地　積 | 所 有 者 |
|---|---|---|---|---|---|
| 前橋市六供町三丁目 | 183-保-2 | | | 29.00　㎡ | |

| 点　名 | X 座標 | Y 座標 | 辺　長 | 方 向 角 | 測　角 | DX | 倍 積（Y×DX） |
|---|---|---|---|---|---|---|---|
| 183-107 | 40935.270 | -68041.424 | 14.451 | 359-38-21 | 89-36-38 | 14.450 | -983198.576800 |
| 183-108 | 40949.721 | -68041.515 | 2.008 | 269-42-53 | 90-04-32 | 14.441 | -982587.518115 |
| 183-23 | 40949.711 | -68043.523 | 14.440 | 179-38-20 | 89-55-27 | -14.450 | 983228.907350 |
| 183-15 | 40935.271 | -68043.432 | 2.008 | 90-01-43 | 90-23-23 | -14.441 | 982615.201512 |
| | | | | | | 倍面積 | 58.013947 |
| | | | | | | 面　積 | 29.0069735 |

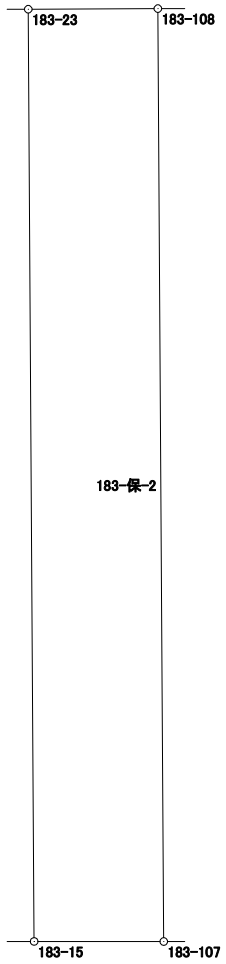

# 面積計算書（座標法）

世界測地系（測地成果2011）

| 所　在 | 地　番 | 公簿地目 | 現況地目 | 地　積 | 所 有 者 |
|---|---|---|---|---|---|
| 前橋市六供町三丁目 | 183-保-3 | | | 29.00　㎡ | |

| 点　名 | X 座標 | Y 座標 | 辺　長 | 方 向 角 | 測　角 | DX | 倍 積（Y×DX） |
|---|---|---|---|---|---|---|---|
| 183-105 | 40935.268 | -68051.045 | 14.403 | 359-39-14 | 89-39-14 | 14.403 | -980139.201135 |
| 183-106 | 40949.671 | -68051.132 | 2.014 | 269-41-13 | 90-01-59 | 14.392 | -979391.891744 |
| 183-22 | 40949.660 | -68053.146 | 14.392 | 179-39-27 | 89-58-14 | -14.403 | 980169.461838 |
| 183-16 | 40935.268 | -68053.060 | 2.015 | 90-00-00 | 90-20-33 | -14.392 | 979419.639520 |
| | | | | | | 倍面積 | 58.008479 |
| | | | | | | 面　積 | 29.0042395 |

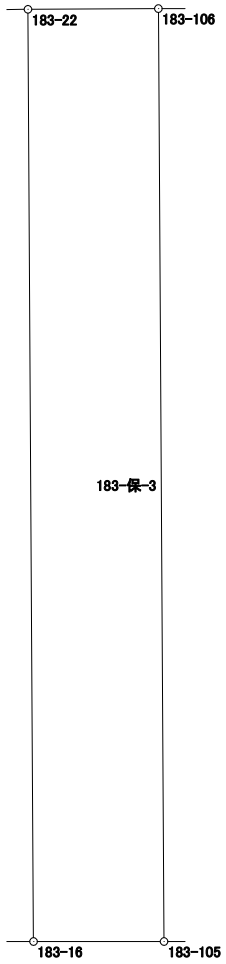

# 面積計算書（座標法）

世界測地系（測地成果2011）

| 所　在 | 地　番 | 公簿地目 | 現況地目 | 地　積 | 所 有 者 |
|---|---|---|---|---|---|
| 前橋市六供町三丁目 | 183-保-4 | | | 47.00　㎡ | |

| 点　名 | X 座標 | Y 座標 | 辺　長 | 方 向 角 | 測　角 | DX | 倍 積（Y×DX） |
|---|---|---|---|---|---|---|---|
| 183-103 | 40935.253 | -68061.160 | 14.353 | 359-40-22 | 89-46-40 | 14.359 | -977290.196440 |
| 183-104 | 40949.606 | -68061.242 | 3.277 | 269-35-52 | 89-55-30 | 14.330 | -975317.597860 |
| 183-20 | 40949.583 | -68064.519 | 14.336 | 179-40-20 | 90-04-28 | -14.359 | 977338.428321 |
| 183-17 | 40935.247 | -68064.437 | 3.277 | 89-53-42 | 90-13-22 | -14.330 | 975363.382210 |
| | | | | | | 倍面積 | 94.016231 |
| | | | | | | 面　積 | 47.0081155 |

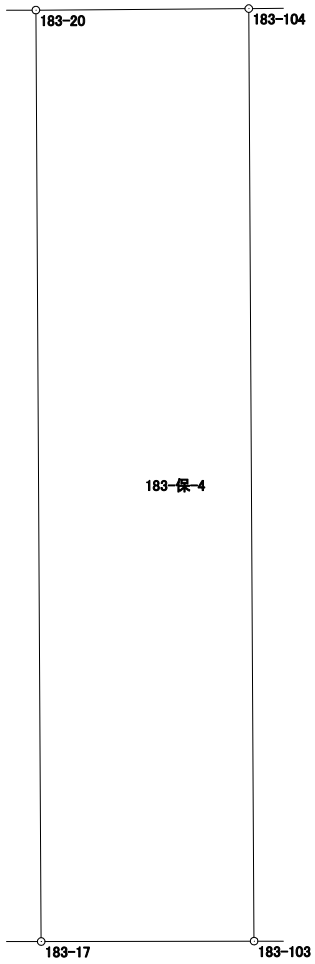

# 面積計算書（座標法）

世界測地系（測地成果2011）

| 所　在 | 地　番 | 公簿地目 | 現況地目 | 地　積 | 所 有 者 |
|---|---|---|---|---|---|
| 前橋市六供町三丁目 | 183-保-5 | | | 78.00　㎡ | |

| 点　名 | X 座標 | Y 座標 | 辺　長 | 方 向 角 | 測　角 | DX | 倍 積（Y×DX） |
|---|---|---|---|---|---|---|---|
| 183-101 | 40935.237 | -68078.128 | 14.270 | 359-36-52 | 89-39-23 | 14.274 | -971747.199072 |
| 183-102 | 40949.507 | -68078.224 | 5.471 | 269-42-24 | 90-05-32 | 14.242 | -969570.066208 |
| 183-19 | 40949.479 | -68083.695 | 14.246 | 179-36-50 | 89-54-26 | -14.274 | 971826.662430 |
| 183-18 | 40935.233 | -68083.599 | 5.471 | 89-57-29 | 90-20-39 | -14.242 | 969646.616958 |
| | | | | | | 倍面積 | 156.014108 |
| | | | | | | 面　積 | 78.0070540 |