187-1街区　画地出来形確認図 (2043.89m²)

S=1/500

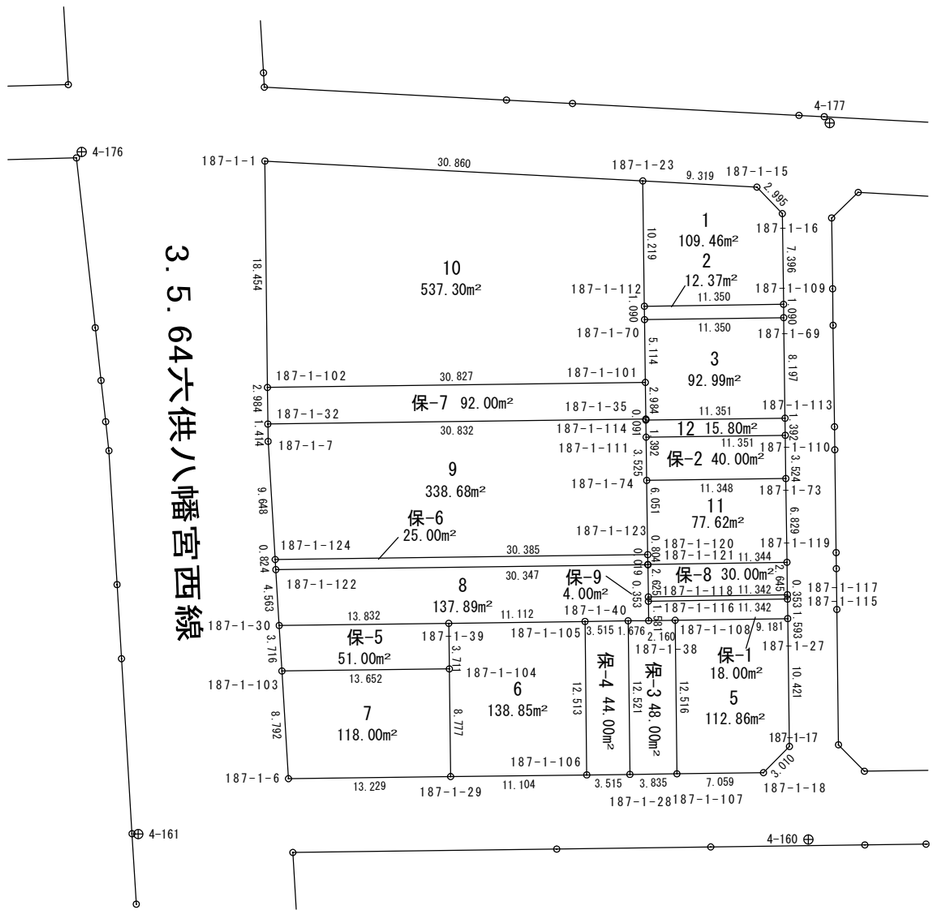

面積計算書（座標法）

世界測地系（測地成果2011）

所　在	地　番	公簿地目	現況地目	地　積	所 有 者
前橋市六供町三丁目	187-1-1			109.46　㎡	

点　名	X 座標	Y 座標	辺　長	方 向 角	測　角	DX	倍 積（Y×DX）
187-1-112	41123.166	-68122.054	11.350	89-11-32	89-55-36	-10.058	685171.619132
187-1-109	41123.326	-68110.705	7.396	359-13-59	90-02-27	7.555	-514576.376275
187-1-16	41130.721	-68110.804	2.995	316-07-22	136-53-23	9.554	-650730.621416
187-1-15	41132.880	-68112.880	9.319	273-06-01	136-58-39	2.663	-181384.599440
187-1-23	41133.384	-68122.185	10.219	179-15-56	86-09-55	-9.714	661738.905090
						倍面積	218.927091
						面　積	109.4635455

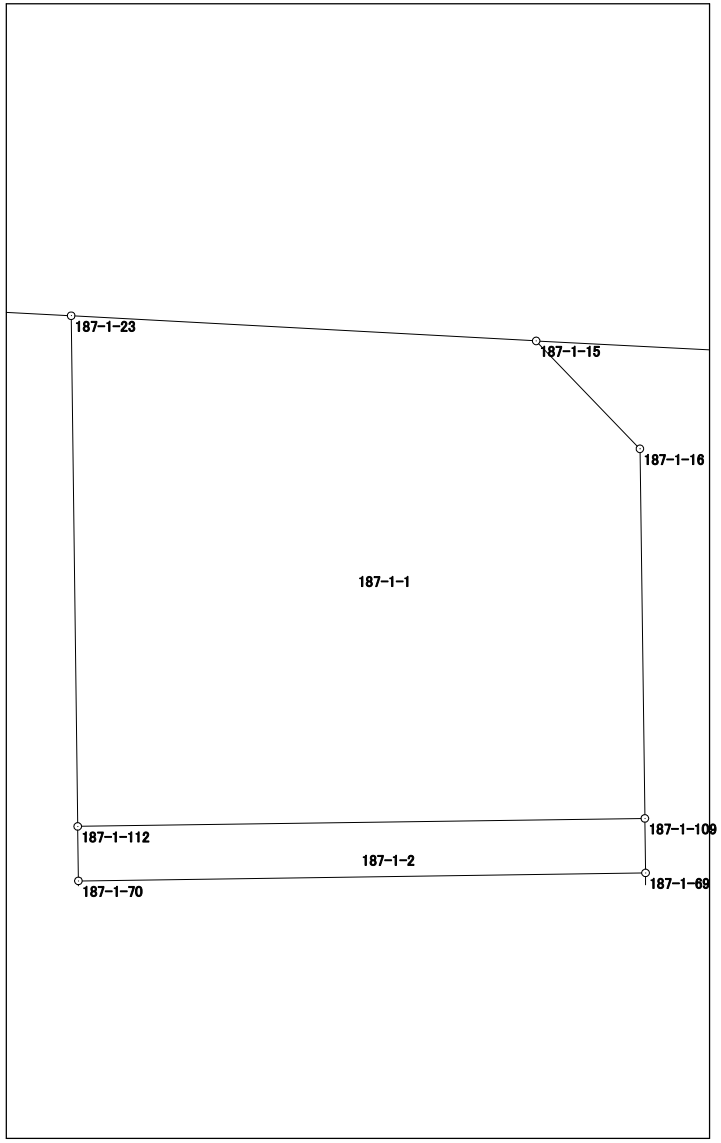

面積計算書（座標法）

世界測地系（測地成果2011）

所　在	地　番	公簿地目	現況地目	地　積	所 有 者
前橋市六供町三丁目	187-1-2			12.37　㎡	

点　名	X 座標	Y 座標	辺　長	方 向 角	測　角	DX	倍 積（Y×DX）
187-1-109	41123.326	-68110.705	11.350	269-11-32	89-55-41	0.930	-63342.955650
187-1-112	41123.166	-68122.054	1.090	179-15-51	90-04-19	-1.250	85152.567500
187-1-70	41122.076	-68122.040	11.350	89-11-32	89-55-41	-0.930	63353.497200
187-1-69	41122.236	-68110.691	1.090	359-15-51	90-04-19	1.250	-85138.363750
						倍面積	24.745300
						面　積	12.3726500

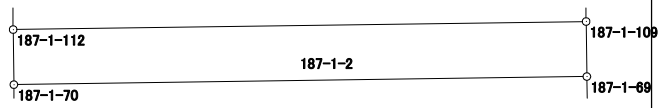

面積計算書（座標法）

世界測地系（測地成果2011）

所　在	地　番	公簿地目	現況地目	地　積	所 有 者
前橋市六供町三丁目	187-1-3			92.99　㎡	

点　名	X 座標	Y 座標	辺　長	方 向 角	測　角	DX	倍 積（Y×DX）
187-1-114	41113.887	-68121.933	11.351	89-13-40	90-29-13	0.062	-4223.559846
187-1-113	41114.040	-68110.583	8.197	359-14-42	90-01-02	8.349	-568655.257467
187-1-69	41122.236	-68110.691	11.350	269-11-32	89-56-50	8.036	-547337.512876
187-1-70	41122.076	-68122.040	5.114	179-14-58	90-03-26	-5.274	359275.638960
187-1-101	41116.962	-68121.973	2.984	179-16-13	180-01-15	-8.098	551651.737354
187-1-35	41113.978	-68121.935	0.091	178-44-27	179-28-14	-3.075	209474.950125
						倍面積	185.996250
						面　積	92.9981250



面積計算書（座標法）

世界測地系（測地成果2011）

所　在	地　番	公簿地目	現況地目	地　積	所 有 者
前橋市六供町三丁目	187-1-5			112.86　㎡	

点　名	X 座標	Y 座標	辺　長	方 向 角	測　角	DX	倍 積（Y×DX）
187-1-108	41097.570	-68119.545	12.516	179-20-27	90-11-00	-12.650	861712.244250
187-1-107	41085.055	-68119.401	7.059	89-15-41	89-55-14	-12.424	846315.438024
187-1-18	41085.146	-68112.343	3.010	44-43-02	135-27-21	2.230	-151890.524890
187-1-17	41087.285	-68110.225	10.421	359-13-49	134-30-47	12.559	-855396.315775
187-1-27	41097.705	-68110.365	9.181	269-09-27	89-55-38	10.285	-700515.104025
						倍面積	225.737584
						面　積	112.8687920

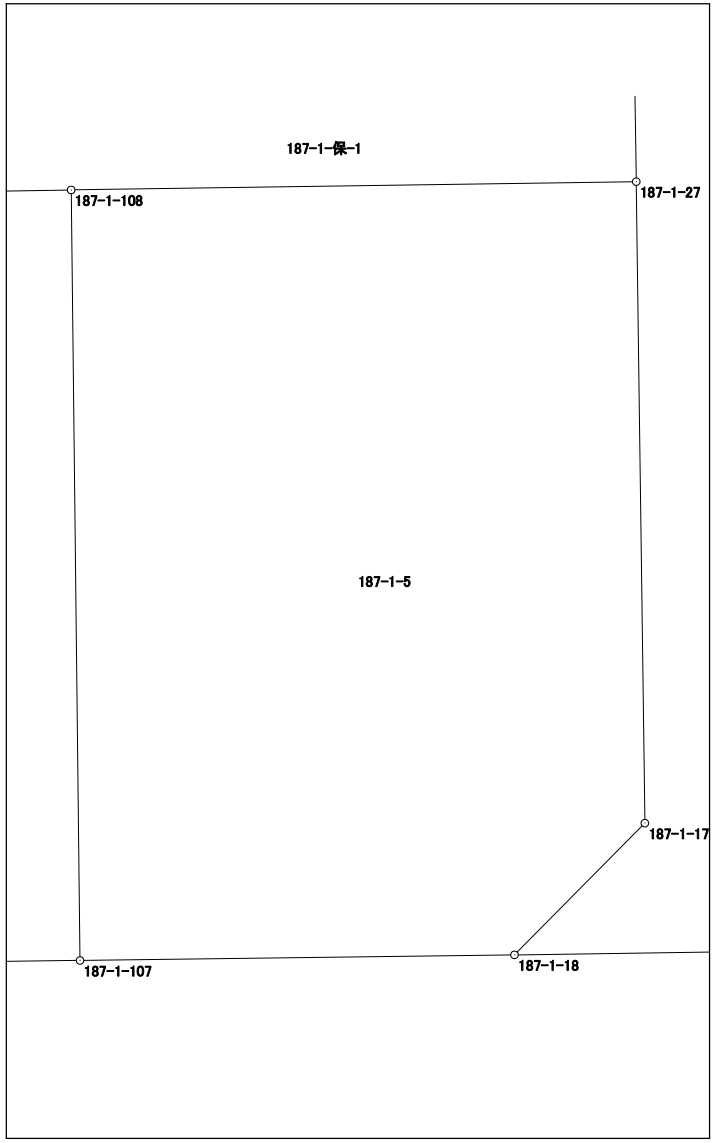

面積計算書（座標法）

世界測地系（測地成果2011）

所　在	地　番	公簿地目	現況地目	地　積	所 有 者
前橋市六供町三丁目	187-1-6			138.85　㎡	

点　名	X 座標	Y 座標	辺　長	方 向 角	測　角	DX	倍 積（Y×DX）
187-1-105	41097.475	-68126.896	11.112	269-11-07	89-50-57	12.354	-841639.673184
187-1-39	41097.317	-68138.007	3.711	179-18-19	90-07-12	-3.869	263625.949083
187-1-104	41093.606	-68137.962	8.777	179-17-42	179-59-23	-12.487	850838.731494
187-1-29	41084.830	-68137.854	11.104	89-18-49	90-01-07	-8.643	588915.472122
187-1-106	41084.963	-68126.751	12.513	359-20-10	90-01-21	12.645	-861462.766395
						倍面積	277.713120
						面　積	138.8565600

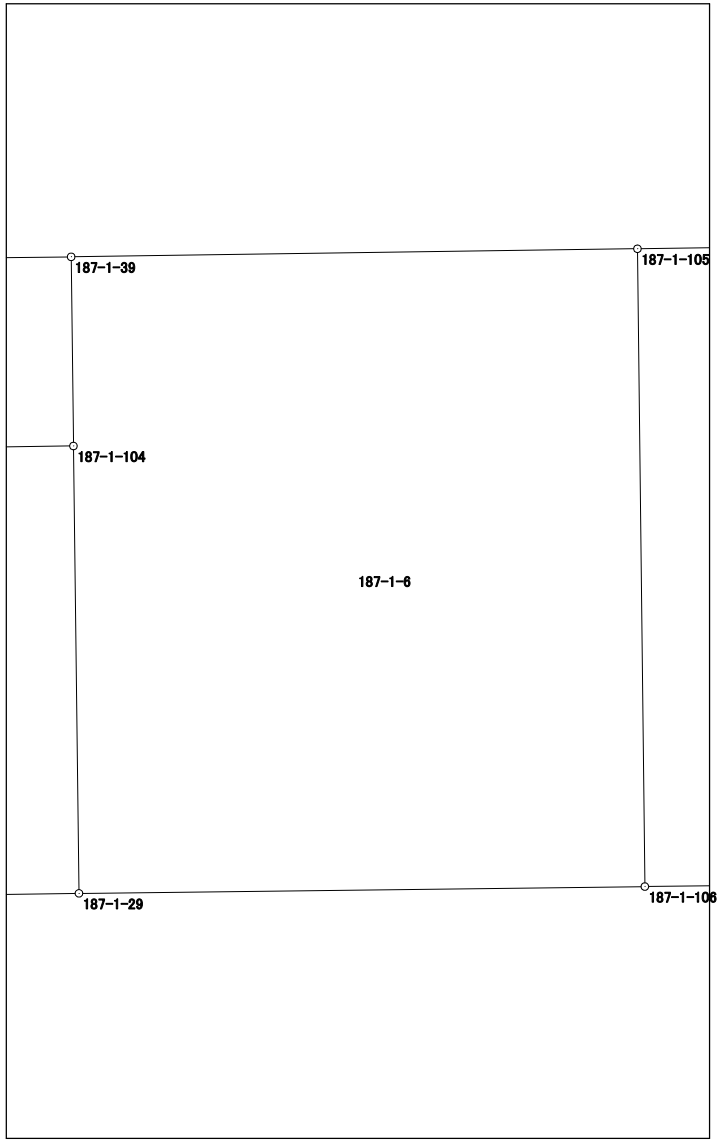

面積計算書（座標法）

世界測地系（測地成果2011）

所　在	地　番	公簿地目	現況地目	地　積	所 有 者
前橋市六供町三丁目	187-1-7			118.00　㎡	

点　名	X 座標	Y 座標	辺　長	方 向 角	測　角	DX	倍 積（Y×DX）
187-1-104	41093.606	-68137.962	13.652	269-16-41	89-58-59	8.604	-586259.025048
187-1-103	41093.434	-68151.613	8.792	176-32-15	87-15-34	-8.948	609820.633124
187-1-6	41084.658	-68151.082	13.229	89-15-18	92-43-03	-8.604	586371.909528
187-1-29	41084.830	-68137.854	8.777	359-17-42	90-02-24	8.948	-609697.517592
						倍面積	236.000012
						面　積	118.0000060

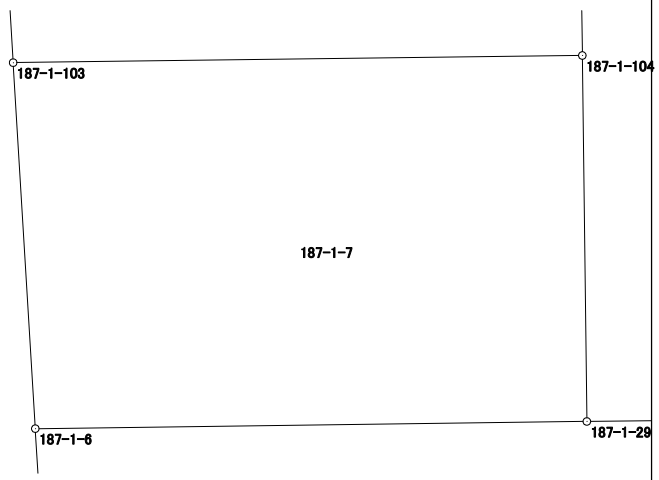

面積計算書（座標法）

世界測地系（測地成果2011）

所　在	地　番	公簿地目	現況地目	地　積	所 有 者
前橋市六供町三丁目	187-1-8			137.89　㎡	

点　名	X 座標	Y 座標	辺　長	方 向 角	測　角	DX	倍 積（Y×DX）
187-1-121	41102.097	-68121.769	30.347	269-14-48	90-03-15	2.226	-151639.057794
187-1-122	41101.698	-68152.113	4.563	176-32-42	87-17-54	-4.954	337625.567802
187-1-30	41097.143	-68151.838	13.832	89-16-45	92-44-03	-4.381	298573.202278
187-1-39	41097.317	-68138.007	11.112	89-11-07	179-54-22	0.332	-22621.818324
187-1-105	41097.475	-68126.896	3.515	89-11-06	179-59-59	0.208	-14170.394368
187-1-40	41097.525	-68123.381	1.676	89-33-20	180-22-14	0.063	-4291.773003
187-1-38	41097.538	-68121.705	1.581	359-12-10	89-38-50	1.594	-108585.997770
187-1-116	41099.119	-68121.727	0.353	359-11-19	179-59-09	1.934	-131747.420018
187-1-118	41099.472	-68121.732	2.625	359-11-33	180-00-14	2.978	-202866.517896
						倍面積	275.790907
						面　積	137.8954535

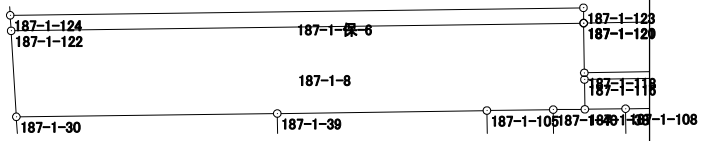

面積計算書（座標法）

世界測地系（測地成果2011）

所　在	地　番	公簿地目	現況地目	地　積	所 有 者
前橋市六供町三丁目	187-1-9			338.68　㎡	

点　名	X 座標	Y 座標	辺　長	方 向 角	測　角	DX	倍 積（Y×DX）
187-1-123	41102.920	-68121.780	6.051	359-11-42	89-56-51	6.449	-439317.359220
187-1-74	41108.970	-68121.865	3.525	359-12-13	180-00-31	9.575	-652266.857375
187-1-111	41112.495	-68121.914	1.392	359-13-05	180-00-52	4.917	-334955.451138
187-1-114	41113.887	-68121.933	0.091	358-44-27	179-31-22	1.483	-101024.826639
187-1-35	41113.978	-68121.935	30.832	269-13-57	90-29-30	-0.322	21935.263070
187-1-32	41113.565	-68152.764	1.414	179-08-57	89-55-00	-1.827	124515.099828
187-1-7	41112.151	-68152.743	9.648	176-32-51	177-23-54	-11.044	752678.893692
187-1-124	41102.521	-68152.162	30.385	89-14-51	92-42-00	-9.231	629112.607422
						倍面積	677.369640
						面　積	338.6848200

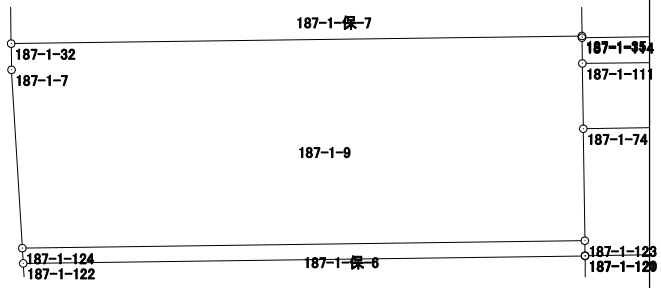

面積計算書（座標法）

世界測地系（測地成果2011）

所　在	地　番	公簿地目	現況地目	地　積	所 有 者
前橋市六供町三丁目	187-1-10			537.30　㎡	

点　名	X 座標	Y 座標	辺　長	方 向 角	測　角	DX	倍 積（Y×DX）
187-1-101	41116.962	-68121.973	5.114	359-14-58	90-01-02	5.527	-376510.144771
187-1-70	41122.076	-68122.040	1.090	359-15-51	180-00-53	6.204	-422629.136160
187-1-112	41123.166	-68122.054	10.219	359-15-56	180-00-05	11.308	-770324.186632
187-1-23	41133.384	-68122.185	30.860	273-00-19	93-44-23	11.836	-806294.181660
187-1-1	41135.002	-68153.003	18.454	179-21-37	86-21-18	-16.835	1147355.805505
187-1-102	41116.549	-68152.797	30.827	89-13-56	89-52-19	-18.040	1229476.457880
						倍面積	1074.614162
						面　積	537.3070810

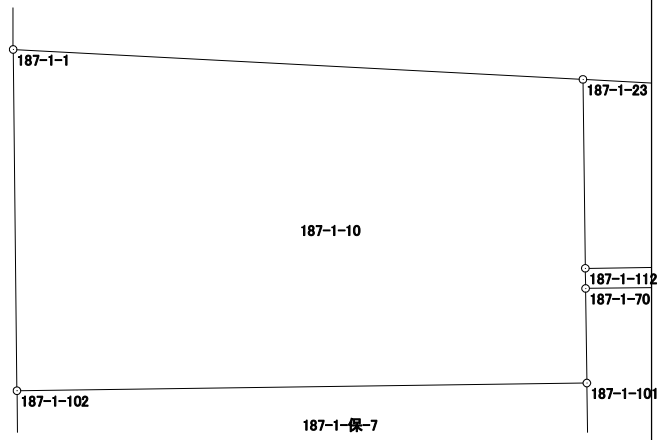

面積計算書（座標法）

世界測地系（測地成果2011）

所　在	地　番	公簿地目	現況地目	地　積	所 有 者
前橋市六供町三丁目	187-1-11			77.62　㎡	

点　名	X 座標	Y 座標	辺　長	方 向 角	測　角	DX	倍 積（Y×DX）
187-1-119	41102.296	-68110.426	6.829	359-13-41	90-08-14	7.008	-477317.865408
187-1-73	41109.124	-68110.518	11.348	269-13-21	89-59-40	6.674	-454569.597132
187-1-74	41108.970	-68121.865	6.051	179-11-42	89-58-21	-6.204	422628.050460
187-1-123	41102.920	-68121.780	0.804	179-12-58	180-01-16	-6.854	466906.680120
187-1-120	41102.116	-68121.769	11.344	89-05-27	89-52-29	-0.624	42507.983856
						倍面積	155.251896
						面　積	77.6259480

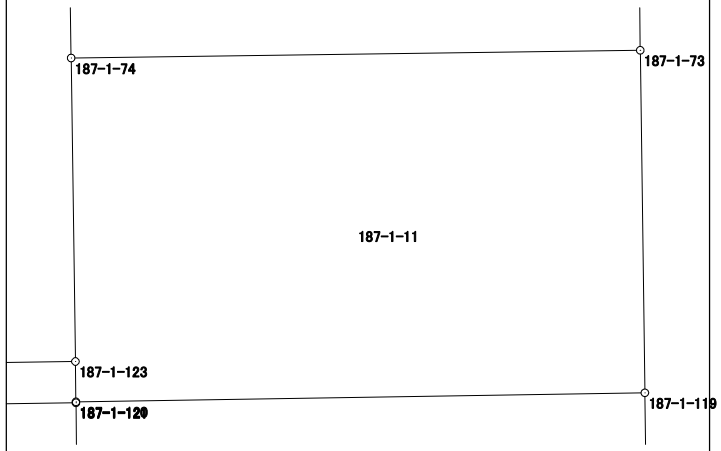

面積計算書（座標法）

世界測地系（測地成果2011）

所　在	地　番	公簿地目	現況地目	地　積	所 有 者
前橋市六供町三丁目	187-1-12			15.80　㎡	

点　名	X 座標	Y 座標	辺　長	方 向 角	測　角	DX	倍 積（Y×DX）
187-1-113	41114.040	-68110.583	11.351	269-13-40	90-00-35	1.239	-84389.012337
187-1-114	41113.887	-68121.933	1.392	179-13-05	89-59-25	-1.545	105248.386485
187-1-111	41112.495	-68121.914	11.351	89-13-40	90-00-35	-1.239	84403.051446
187-1-110	41112.648	-68110.564	1.392	359-13-05	89-59-25	1.545	-105230.821380
						倍面積	31.604214
						面　積	15.8021070

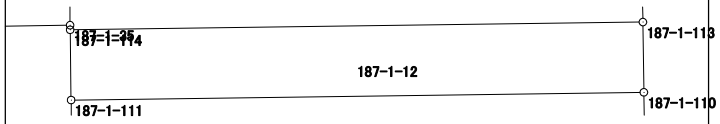

面積計算書（座標法）

世界測地系（測地成果2011）

所　在	地　番	公簿地目	現況地目	地　積	所 有 者
前橋市六供町三丁目	187-1-保-1			18.00　㎡	

点　名	X 座標	Y 座標	辺　長	方 向 角	測　角	DX	倍 積（Y×DX）
187-1-115	41099.298	-68110.386	11.342	269-05-45	89-51-04	1.414	-96308.085804
187-1-116	41099.119	-68121.727	1.581	179-12-10	90-06-25	-1.760	119894.239520
187-1-38	41097.538	-68121.705	2.160	89-09-04	89-56-54	-1.549	105520.521045
187-1-108	41097.570	-68119.545	9.181	89-09-27	180-00-23	0.167	-11375.964015
187-1-27	41097.705	-68110.365	1.593	359-14-41	90-05-14	1.728	-117694.710720
						倍面積	36.000026
						面　積	18.0000130

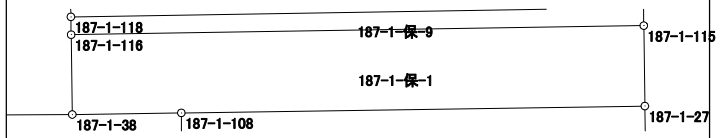

面積計算書（座標法）

世界測地系（測地成果2011）

所　在	地　番	公簿地目	現況地目	地　積	所 有 者
前橋市六供町三丁目	187-1-保-2			40.00　㎡	

点　名	X 座標	Y 座標	辺　長	方 向 角	測　角	DX	倍 積（Y×DX）
187-1-110	41112.648	-68110.564	11.351	269-13-40	89-58-32	3.371	-229600.711244
187-1-111	41112.495	-68121.914	3.525	179-12-13	89-58-33	-3.678	250552.399692
187-1-74	41108.970	-68121.865	11.348	89-13-21	90-01-08	-3.371	229638.806915
187-1-73	41109.124	-68110.518	3.524	359-15-08	90-01-47	3.678	-250510.485204
						倍面積	80.010159
						面　積	40.0050795

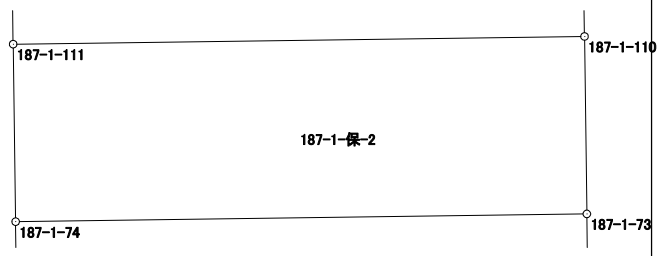

面積計算書（座標法）

世界測地系（測地成果2011）

所　在	地　番	公簿地目	現況地目	地　積	所 有 者
前橋市六供町三丁目	187-1-保-3			48.00　㎡	

点　名	X 座標	Y 座標	辺　長	方 向 角	測　角	DX	倍 積（Y×DX）
187-1-107	41085.055	-68119.401	12.516	359-20-27	90-05-16	12.565	-855920.273565
187-1-108	41097.570	-68119.545	2.160	269-09-04	89-48-37	12.483	-850336.280235
187-1-38	41097.538	-68121.705	1.676	269-33-20	180-24-16	-0.045	3065.476725
187-1-40	41097.525	-68123.381	12.521	179-20-11	89-46-51	-12.533	853790.334073
187-1-28	41085.005	-68123.236	3.835	89-15-11	89-55-00	-12.470	849496.752920
						倍面積	96.009918
						面　積	48.0049590

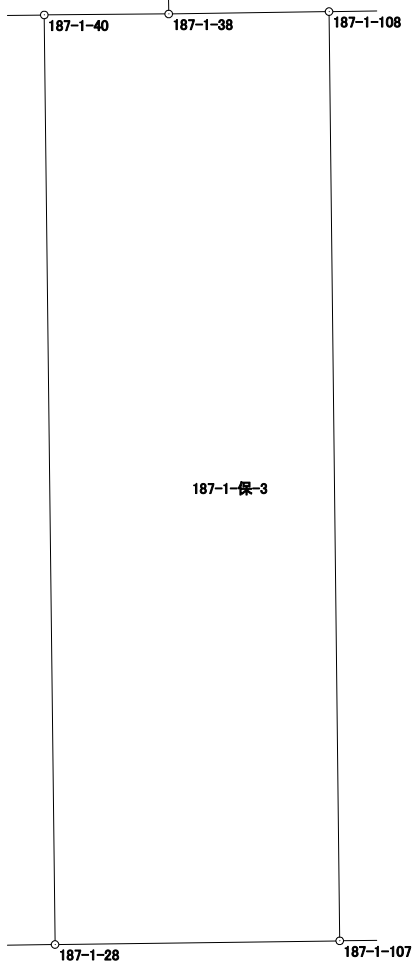

面積計算書（座標法）

世界測地系（測地成果2011）

所　在	地　番	公簿地目	現況地目	地　積	所 有 者
前橋市六供町三丁目	187-1-保-4			44.00　㎡	

点　名	X 座標	Y 座標	辺　長	方 向 角	測　角	DX	倍 積（Y×DX）
187-1-105	41097.475	-68126.896	12.513	179-20-10	90-09-04	-12.562	855810.067552
187-1-106	41084.963	-68126.751	3.515	89-18-56	89-58-46	-12.470	849540.584970
187-1-28	41085.005	-68123.236	12.521	359-20-11	90-01-15	12.562	-855764.090632
187-1-40	41097.525	-68123.381	3.515	269-11-06	89-50-55	12.470	-849498.561070
						倍面積	88.000820
						面　積	44.0004100

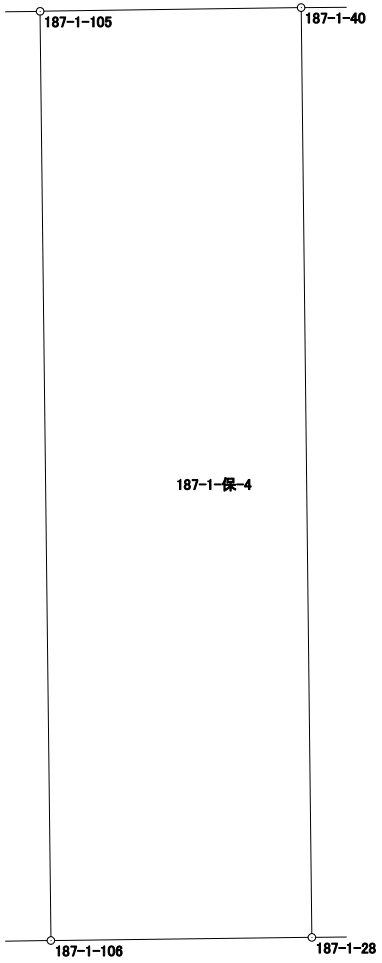

面積計算書（座標法）

世界測地系（測地成果2011）

所　在	地　番	公簿地目	現況地目	地　積	所 有 者
前橋市六供町三丁目	187-1-保-5			51.00　㎡	

点　名	X 座標	Y 座標	辺　長	方 向 角	測　角	DX	倍 積（Y×DX）
187-1-103	41093.434	-68151.613	13.652	89-16-41	92-44-58	-3.537	241052.255181
187-1-104	41093.606	-68137.962	3.711	359-18-19	90-01-38	3.883	-264579.706446
187-1-39	41097.317	-68138.007	13.832	269-16-45	89-58-26	3.537	-241004.130759
187-1-30	41097.143	-68151.838	3.716	176-31-43	87-14-58	-3.883	264633.586954
						倍面積	102.004930
						面　積	51.0024650

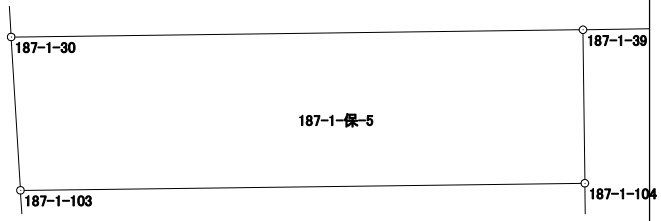

面積計算書（座標法）

世界測地系（測地成果2011）

所　在	地　番	公簿地目	現況地目	地　積	所 有 者
前橋市六供町三丁目	187-1-保-6			25.00　㎡	

点　名	X 座標	Y 座標	辺　長	方 向 角	測　角	DX	倍 積（Y×DX）
187-1-123	41102.920	-68121.780	30.385	269-14-51	90-01-53	0.405	-27589.320900
187-1-124	41102.521	-68152.162	0.824	176-35-34	87-20-43	-1.222	83281.941964
187-1-122	41101.698	-68152.113	30.347	89-14-48	92-39-14	-0.424	28896.495912
187-1-121	41102.097	-68121.769	0.019	0-00-00	90-45-12	0.418	-28474.899442
187-1-120	41102.116	-68121.769	0.804	359-12-58	179-12-58	0.823	-56064.215887
						倍面積	50.001647
						面　積	25.0008235



面積計算書（座標法）

世界測地系（測地成果2011）

所　在	地　番	公簿地目	現況地目	地　積	所 有 者
前橋市六供町三丁目	187-1-保-7			92.00　㎡	

点　名	X 座標	Y 座標	辺　長	方 向 角	測　角	DX	倍 積（Y×DX）
187-1-101	41116.962	-68121.973	30.827	269-13-56	89-57-43	2.571	-175141.592583
187-1-102	41116.549	-68152.797	2.984	179-21-59	90-08-03	-3.397	231515.051409
187-1-32	41113.565	-68152.764	30.832	89-13-57	89-51-58	-2.571	175220.756244
187-1-35	41113.978	-68121.935	2.984	359-16-13	90-02-16	3.397	-231410.213195
						倍面積	184.001875
						面　積	92.0009375

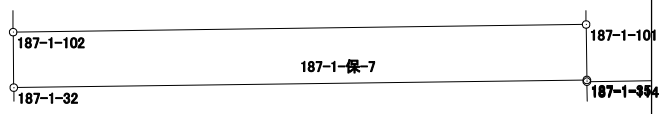

面積計算書（座標法）

世界測地系（測地成果2011）

所　在	地　番	公簿地目	現況地目	地　積	所 有 者
前橋市六供町三丁目	187-1-保-8			30.00　㎡	

点　名	X 座標	Y 座標	辺　長	方 向 角	測　角	DX	倍 積（Y×DX）
187-1-120	41102.116	-68121.769	0.019	180-00-00	90-54-33	-0.199	13556.232031
187-1-121	41102.097	-68121.769	2.625	179-11-33	179-11-33	-2.644	180113.957236
187-1-118	41099.472	-68121.732	11.342	89-05-45	89-54-12	-2.446	166625.756472
187-1-117	41099.651	-68110.391	2.645	359-14-31	90-08-46	2.824	-192343.744184
187-1-119	41102.296	-68110.426	11.344	269-05-27	89-50-56	2.465	-167892.200090
						倍面積	60.001465
						面　積	30.0007325

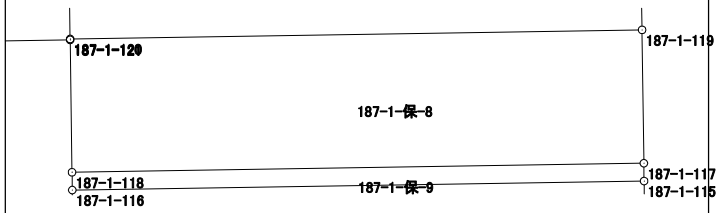

面積計算書（座標法）

世界測地系（測地成果2011）

所　在	地　番	公簿地目	現況地目	地　積	所 有 者
前橋市六供町三丁目	187-1-保-9			4.00　㎡	

点　名	X 座標	Y 座標	辺　長	方 向 角	測　角	DX	倍 積（Y×DX）
187-1-117	41099.651	-68110.391	11.342	269-05-45	89-54-26	0.174	-11851.208034
187-1-118	41099.472	-68121.732	0.353	179-11-19	90-05-34	-0.532	36240.761424
187-1-116	41099.119	-68121.727	11.342	89-05-45	89-54-26	-0.174	11853.180498
187-1-115	41099.298	-68110.386	0.353	359-11-19	90-05-34	0.532	-36234.725352
						倍面積	8.008536
						面　積	4.0042680