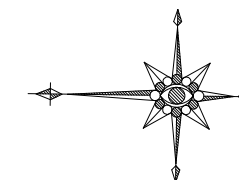
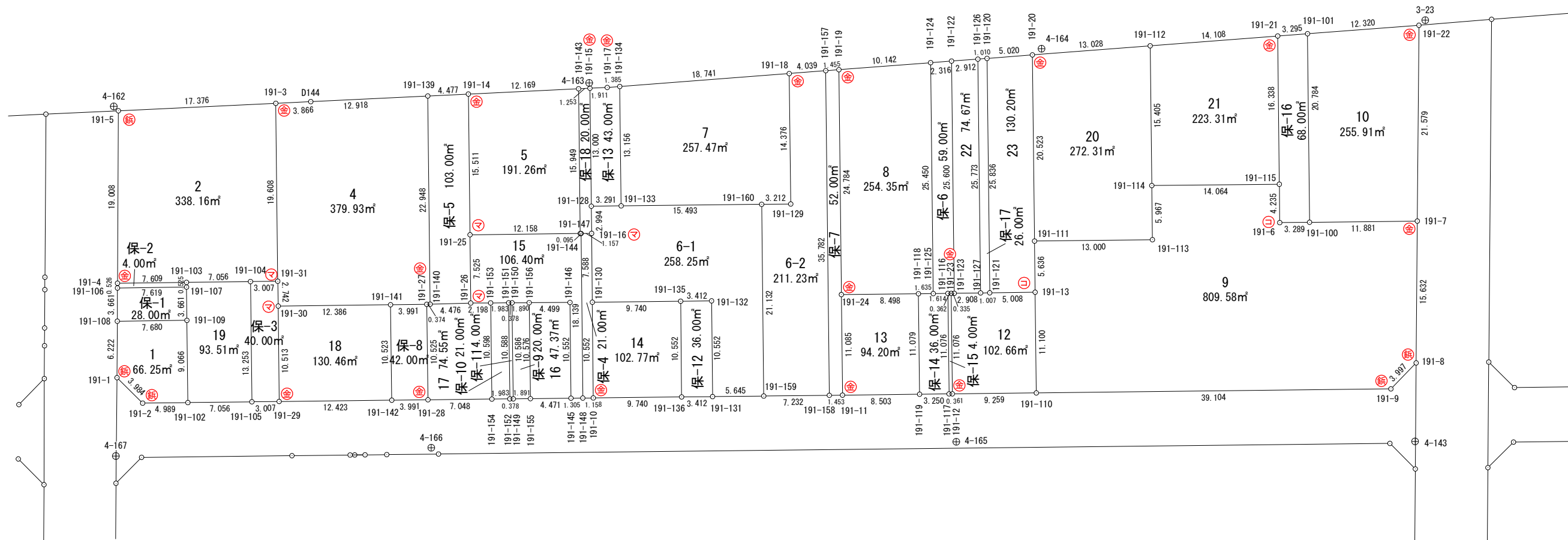


191街区 画地出来形確認図 (5101.97㎡)



S=1:500

3・3・64 六供八幡宮西線



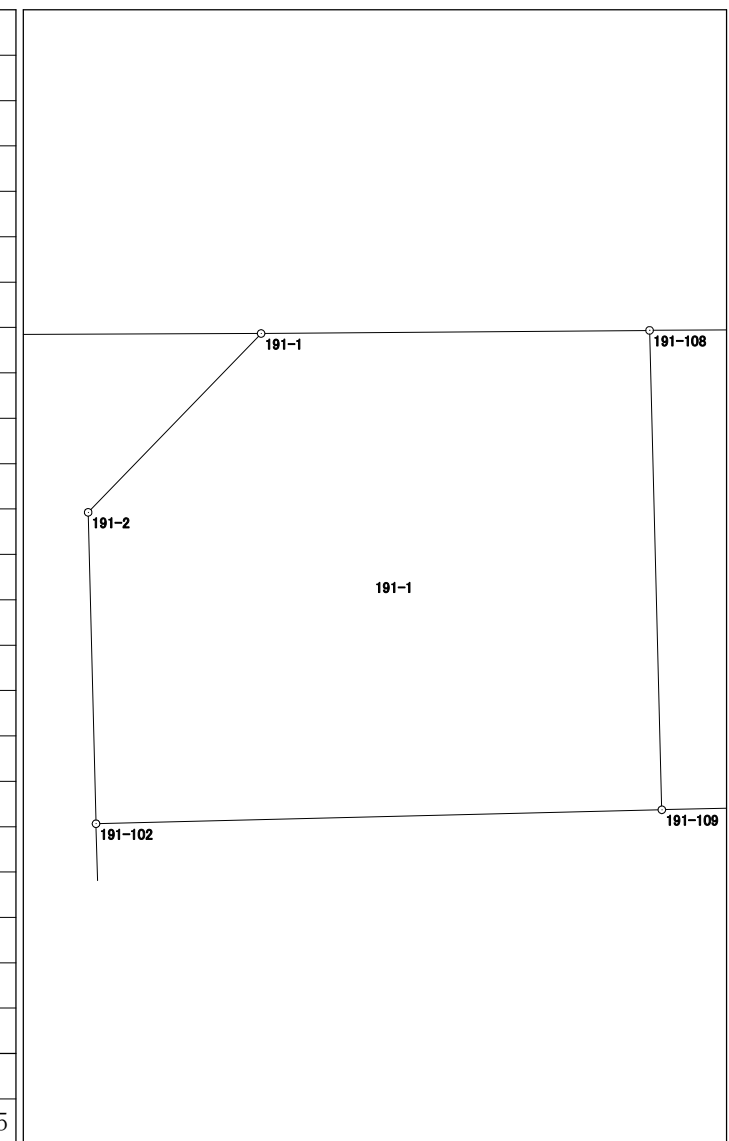
凡	例
事項	記号
金属プレート	⊕
コンクリート杭	⊙
金属釘	⊗
合成樹脂杭	⊕
マーキング	▽

面積計算書 (座標法)

世界測地系 (測地成果2011)

所在	地番	公簿地目	現況地目	地積	所有者
前橋市六供町三丁目	191-1			66.25 m ²	

点名	X座標	Y座標	辺長	方向角	測角	DX	倍積 (Y×DX)
191-108	41033.333	-68184.215	6.222	269-32-22	91-00-34	7.627	-520041.007805
191-1	41033.283	-68190.437	3.984	224-02-39	134-30-17	-2.914	198706.933418
191-2	41030.419	-68193.207	4.989	178-33-10	134-30-31	-7.851	535384.868157
191-102	41025.432	-68193.081	9.066	88-35-03	90-01-53	-4.763	324803.644803
191-109	41025.656	-68184.018	7.680	358-31-48	89-56-45	7.901	-538721.926218



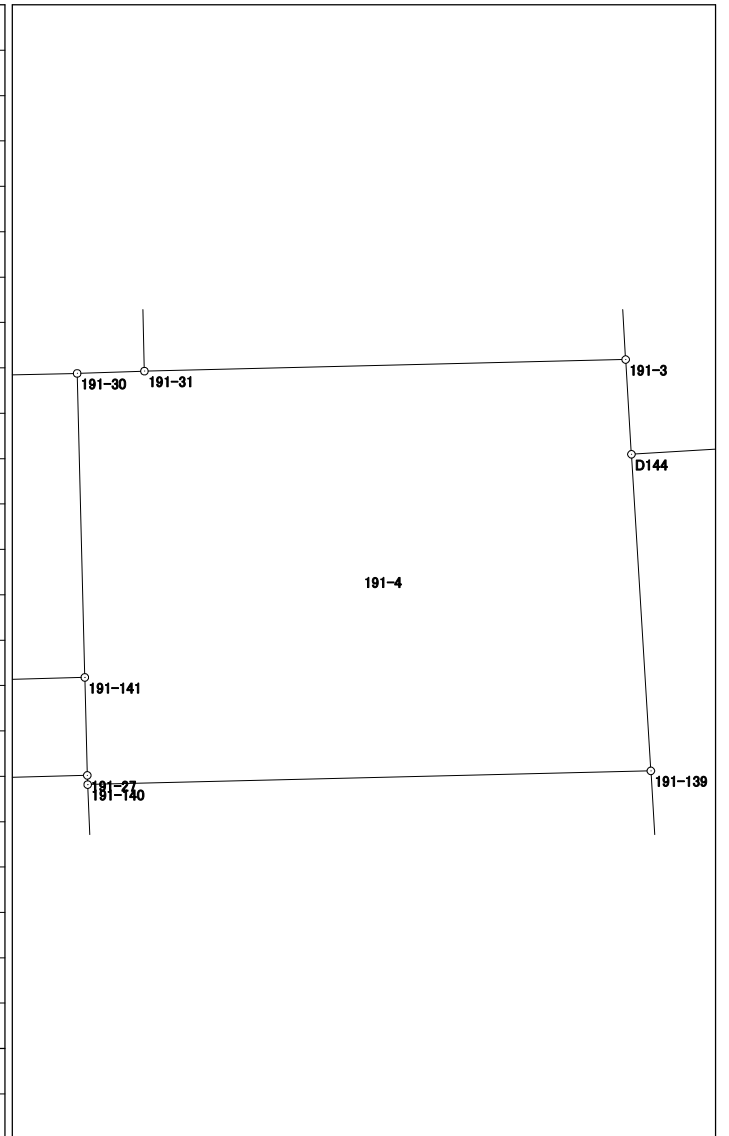
倍面積	132.512355
面積	66.2561775

面積計算書 (座標法)

世界測地系 (測地成果2011)

所 在	地 番	公簿地目	現況地目	地 積	所 有 者
前橋市六供町三丁目	191-4			379.93 m ²	

点 名	X 座標	Y 座標	辺 長	方 向 角	測 角	DX	倍 積 (Y×DX)
191-139	40999.420	-68158.947	12.918	356-29-38	87-53-14	13.452	-916874.155044
D144	41012.314	-68159.737	3.866	356-29-08	179-59-30	16.753	-1141880.073961
191-3	41016.173	-68159.974	19.608	268-36-53	92-07-45	3.385	-230721.511990
191-31	41015.699	-68179.576	2.742	268-05-52	179-28-59	-0.565	38521.460440
191-30	41015.608	-68182.316	12.386	178-33-24	90-27-32	-12.473	850438.027468
191-141	41003.226	-68182.004	3.991	178-33-52	180-00-28	-16.372	1116275.769488
191-27	40999.236	-68181.904	0.374	177-33-01	178-59-09	-4.364	297545.829056
191-140	40998.862	-68181.888	22.948	88-36-24	91-03-23	0.184	-12545.467392



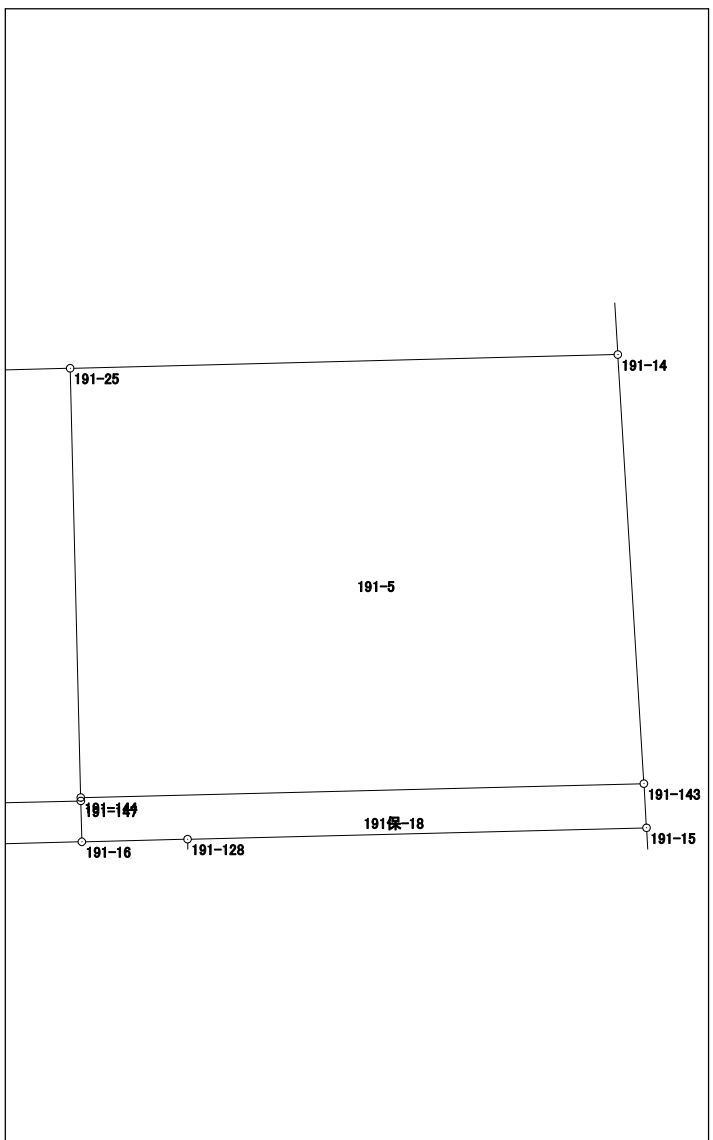
倍面積	759.878065
面 積	379.9390325

面積計算書 (座標法)

世界測地系 (測地成果2011)

所 在	地 番	公簿地目	現況地目	地 積	所 有 者
前橋市六供町三丁目	191-5			191.26 m ²	

点 名	X 座標	Y 座標	辺 長	方 向 角	測 角	DX	倍 積 (Y×DX)
191-143	40982.804	-68157.936	12.169	356-31-24	87-56-33	12.542	-854836.833312
191-14	40994.951	-68158.674	15.511	268-34-00	92-02-36	11.759	-801477.847566
191-25	40994.563	-68174.180	12.158	178-35-10	90-01-10	-12.542	855040.565560
191-144	40982.409	-68173.880	15.949	88-34-51	89-59-41	-11.759	801656.654920
						倍面積	382.539602
						面 積	191.2698010

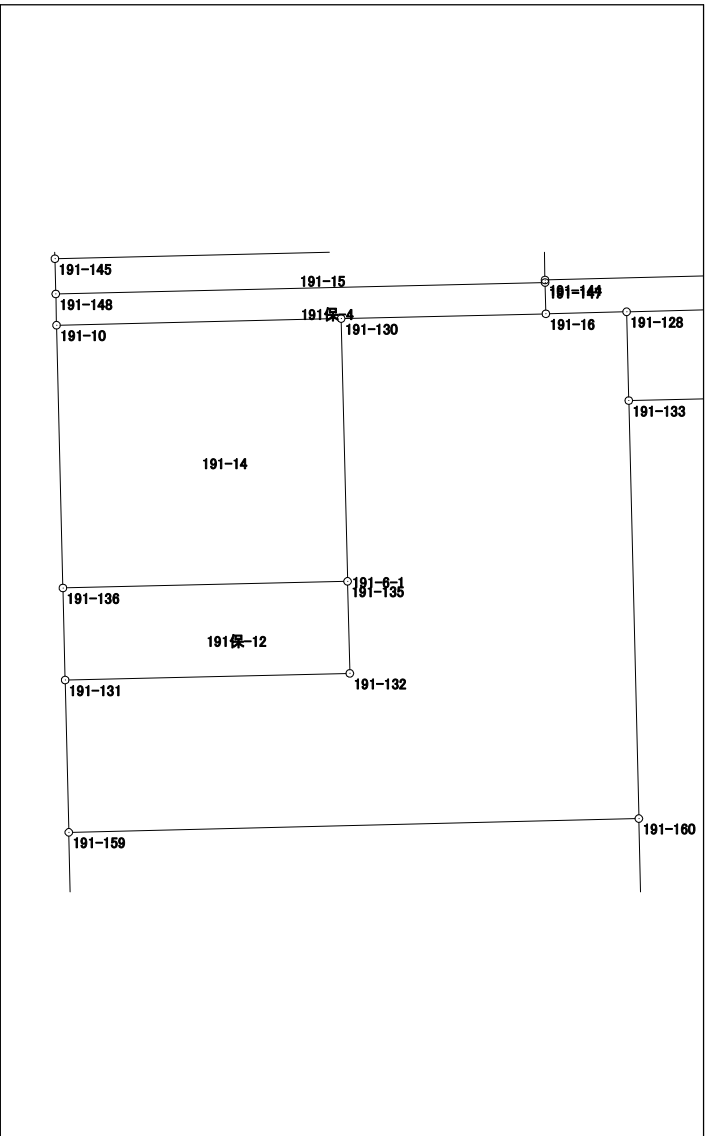


面積計算書 (座標法)

世界測地系 (測地成果2011)

所在	地番	公簿地目	現況地目	地積	所有者
前橋市六供町三丁目	191-6-1			258.25 m ²	

点名	X 座標	Y 座標	辺長	方向角	測角	Dx	倍積 (Y×Dx)
191-130	40980.980	-68181.435	9.740	178-36-20	89-56-32	-9.914	675950.746590
191-135	40971.243	-68181.198	3.412	178-36-22	180-00-02	-13.148	896446.391304
191-132	40967.832	-68181.115	10.552	268-39-51	270-03-29	-3.657	249338.337555
191-131	40967.586	-68191.664	5.645	178-37-46	89-57-55	-5.889	401580.709296
191-159	40961.943	-68191.529	21.132	88-37-02	89-59-16	-5.133	350027.118357
191-160	40962.453	-68170.403	15.493	358-37-00	89-59-58	15.998	-1090590.107194
191-133	40977.941	-68170.777	3.291	358-37-28	180-00-28	18.778	-1280110.850506
191-128	40981.231	-68170.856	2.994	268-35-01	89-57-33	3.216	-219237.472896
191-16	40981.157	-68173.849	7.588	268-39-48	180-04-47	-0.251	17111.636099



倍面積	516.508605
面積	258.2543025

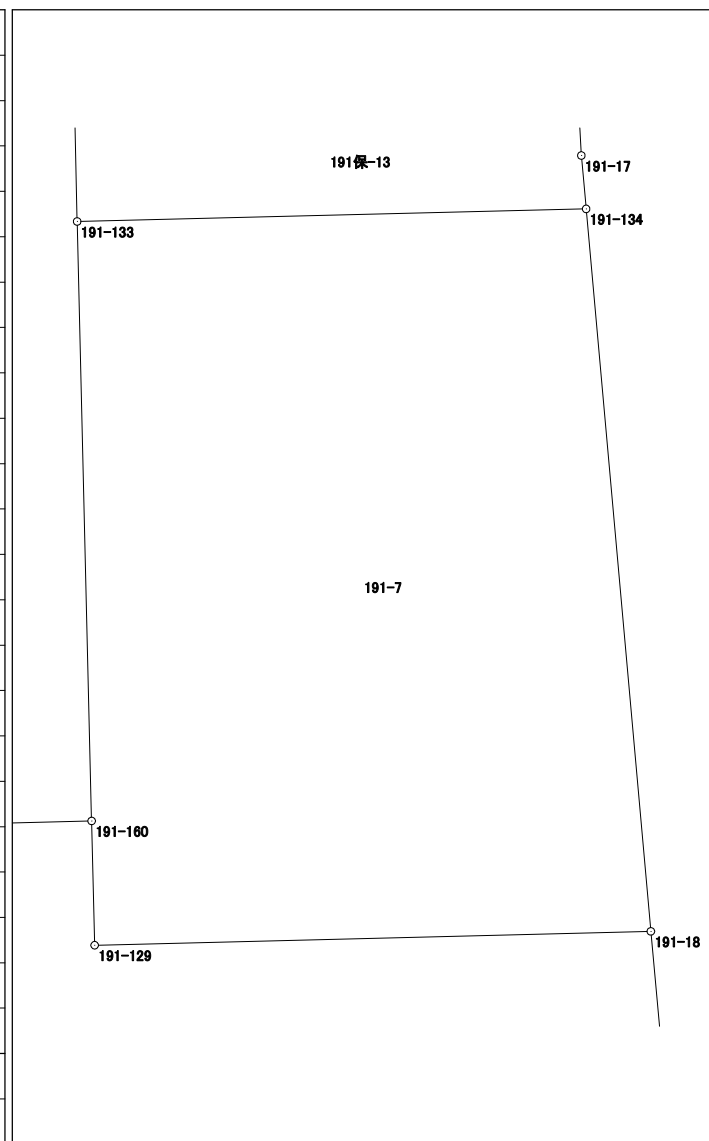
面積計算書（座標法）

世界測地系（測地成果2011）

所在	地番	公簿地目	現況地目	地積	所有者
前橋市六供町三丁目	191-7			257.47 m ²	

点名	X座標	Y座標	辺長	方向角	測角	Dx	倍積 (Y×Dx)
191-133	40977.941	-68170.777	15.493	178-37-00	90-01-56	-15.813	1077984.496701
191-160	40962.453	-68170.403	3.212	178-36-31	179-59-31	-18.699	1274718.365697
191-129	40959.242	-68170.325	14.376	88-34-23	89-57-52	-2.853	194489.937225
191-18	40959.600	-68155.953	18.741	354-52-53	86-18-30	19.024	-1296598.849872
191-134	40978.266	-68157.625	13.156	268-35-04	93-42-11	18.341	-1250079.000125

倍面積	514.949626
面積	257.4748130



面積計算書 (座標法)

世界測地系 (測地成果2011)

所 在	地 番	公簿地目	現況地目	地 積	所 有 者
前橋市六供町三丁目	191-8			254.35 m ²	

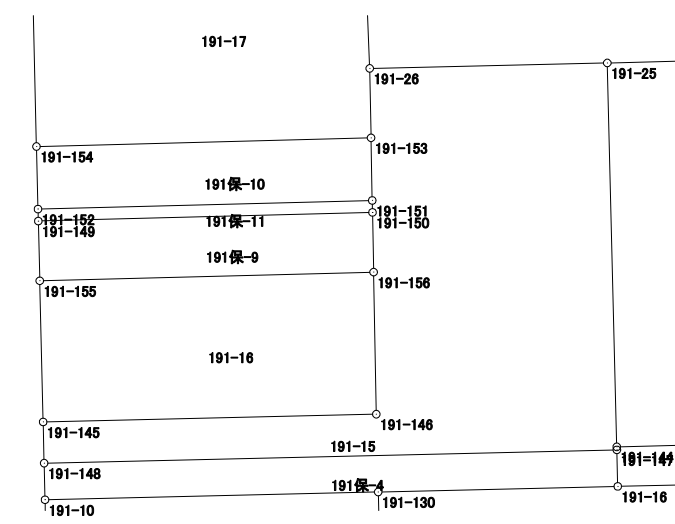
点 名	X 座標	Y 座標	辺 長	方 向 角	測 角	DX	倍 積 (Y×DX)	
191-124	40944.027	-68154.548	10.142	354-51-28	86-16-10	10.728	-731161.990944	
191-19	40954.128	-68155.457	24.784	268-37-11	93-45-43	9.504	-647749.463328	
191-24	40953.531	-68180.234	8.498	178-37-04	89-59-53	-9.093	619962.867762	
191-118	40945.035	-68180.029	1.635	178-38-01	180-00-57	-10.131	690731.873799	
191-125	40943.400	-68179.990	25.450	88-35-18	89-57-17	-1.008	68725.429920	
倍面積							508.717209	
面 積							254.3586045	

面積計算書（座標法）

世界測地系（測地成果2011）

所在	地番	公簿地目	現況地目	地積	所有者
前橋市六供町三丁目	191-15			106.40 m ²	

点名	X座標	Y座標	辺長	方向角	測角	DX	倍積 (Y×DX)		
191-147	40982.314	-68173.878	0.095	358-47-38	90-07-37	0.517	-35245.894926		
191-144	40982.409	-68173.880	12.158	358-35-10	179-47-32	12.249	-835061.856120		
191-25	40994.563	-68174.180	7.525	268-40-58	90-05-48	11.981	-816794.850580		
191-26	40994.390	-68181.703	2.198	178-54-19	90-13-21	-2.371	161658.817813		
191-153	40992.192	-68181.661	1.983	178-54-08	179-59-49	-4.181	285067.524641		
191-151	40990.209	-68181.623	0.378	178-56-21	180-02-13	-2.361	160976.811903		
191-150	40989.831	-68181.616	1.890	178-54-32	179-58-11	-2.268	154635.905088		
191-156	40987.941	-68181.580	4.499	178-55-03	180-00-31	-6.388	435543.933040		
191-146	40983.443	-68181.495	10.552	268-39-51	269-44-48	-4.744	323453.012280		
191-145	40983.197	-68192.044	1.305	178-35-43	89-55-52	-1.551	105765.860244		
191-148	40981.892	-68192.012	18.139	88-40-01	90-04-18	-0.883	60213.546596		
								倍面積	212.809979
								面積	106.4049895

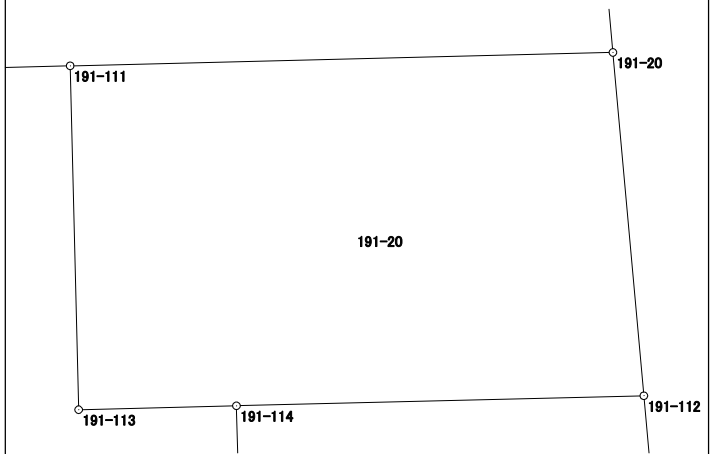


面積計算書（座標法）

世界測地系（測地成果2011）

所 在	地 番	公簿地目	現況地目	地 積	所 有 者
前橋市六供町三丁目	191-20			272.31 m ²	

点 名	X 座標	Y 座標	辺 長	方 向 角	測 角	DX	倍 積 (Y×DX)
191-111	40932.308	-68174.058	13.000	178-35-06	89-59-52	-13.502	920486.131116
191-113	40919.312	-68173.737	5.967	88-35-18	90-00-12	-12.849	875964.346713
191-114	40919.459	-68167.772	15.405	88-35-11	179-59-53	0.527	-35924.415844
191-112	40919.839	-68152.372	13.028	354-51-06	86-15-55	13.355	-910174.928060
191-20	40932.814	-68153.541	20.523	268-35-14	93-44-08	12.469	-849806.502729
						倍面積	544.631196
						面 積	272.315980



面積計算書 (座標法)

世界測地系 (測地成果2011)

所 在	地 番	公簿地目	現況地目	地 積	所 有 者
前橋市六供町三丁目	191-22			74.67 m ²	

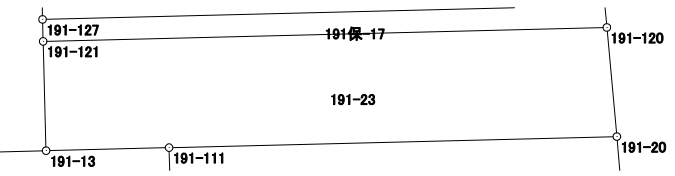
点 名	X 座標	Y 座標	辺 長	方 向 角	測 角	DX	倍 積 (Y×DX)	
191-126	40938.819	-68154.089	2.912	355-02-07	86-27-06	3.538	-241129.166882	
191-122	40941.720	-68154.341	25.600	268-35-15	93-33-08	2.270	-154710.354070	
191-123	40941.089	-68179.933	2.908	178-26-36	89-51-21	-3.538	241220.602954	
191-127	40938.182	-68179.854	25.773	88-35-01	90-08-25	-2.270	154768.268580	
							倍面積	
							面 積	74.6752910

面積計算書 (座標法)

世界測地系 (測地成果2011)

所在	地番	公簿地目	現況地目	地積	所有者
前橋市六供町三丁目	191-23			130.20 m ²	


点名	X座標	Y座標	辺長	方向角	測角	DX	倍積 (Y×DX)
191-13	40932.169	-68179.692	5.636	88-35-12	90-07-53	-4.867	331830.560964
191-111	40932.308	-68174.058	20.523	88-35-14	180-00-02	0.645	-43972.267410
191-20	40932.814	-68153.541	5.020	354-45-55	86-10-41	5.505	-375185.243205
191-120	40937.813	-68153.999	25.836	268-35-06	93-49-11	4.361	-297219.589639
191-121	40937.175	-68179.827	5.008	178-27-19	89-52-13	-5.644	384806.943588
						倍面積	260.404298
						面積	130.2021490



面積計算書 (座標法)

世界測地系 (測地成果2011)

所 在	地 番	公簿地目	現況地目	地 積	所 有 者
前橋市六供町三丁目	191保-6			59.00 m ²	

点 名	X 座標	Y 座標	辺 長	方 向 角	測 角	DX	倍 積 (Y×DX)	
191-122	40941.720	-68154.341	2.316	354-52-22	86-17-07	2.938	-200237.453858	
191-124	40944.027	-68154.548	25.450	268-35-18	93-42-56	1.680	-114499.640640	
191-125	40943.400	-68179.990	1.614	178-36-57	90-01-39	-2.241	152791.357590	
191-116	40941.786	-68179.951	0.362	178-34-33	179-57-36	-1.976	134723.583176	
191-23	40941.424	-68179.942	0.335	178-27-40	179-53-07	-0.697	47521.419574	
191-123	40941.089	-68179.933	25.600	88-35-15	90-07-35	0.296	-20181.260168	
							倍面積	118.005674
							面 積	59.0028370

面積計算書（座標法）

世界測地系（測地成果2011）

所 在	地 番	公簿地目	現況地目	地 積	所 有 者
前橋市六供町三丁目	191保-13			43.00 m ²	

点 名	X 座標	Y 座標	辺 長	方 向 角	測 角	DX	倍 積 (Y×DX)		
191-128	40981.231	-68170.856	3.291	178-37-28	90-02-38	-3.612	246233.131872		
191-133	40977.941	-68170.777	13.156	88-35-04	89-57-36	-2.965	202126.353805		
191-134	40978.266	-68157.625	1.385	354-51-42	86-16-38	1.704	-116140.593000		
191-17	40979.645	-68157.749	1.911	356-40-14	181-48-32	3.287	-224034.520963		
191-15	40981.553	-68157.860	13.000	268-34-50	91-54-36	1.586	-108098.365960		
							倍面積		86.005754
							面 積		43.0028770

面積計算書 (座標法)

世界測地系 (測地成果2011)

所 在	地 番	公簿地目	現況地目	地 積	所 有 者
前橋市六供町三丁目	191保-16			68.00 m ²	

点 名	X 座標	Y 座標	辺 長	方 向 角	測 角	DX	倍 積 (Y×DX)
191-6	40905.298	-68171.673	3.289	178-35-20	89-57-19	-3.389	231033.799797
191-100	40902.010	-68171.592	20.784	88-37-57	90-02-37	-2.792	190335.084864
191-101	40902.506	-68150.814	3.295	354-54-57	86-17-00	3.778	-257473.775292
191-21	40905.788	-68151.106	16.338	268-38-08	93-43-11	2.893	-197161.149658
191-115	40905.399	-68167.439	4.235	268-38-01	179-59-53	-0.490	33402.045110
						倍面積	136.004821
						面 積	68.0024105

