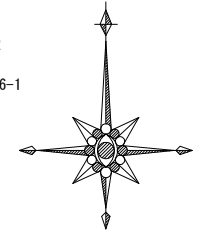
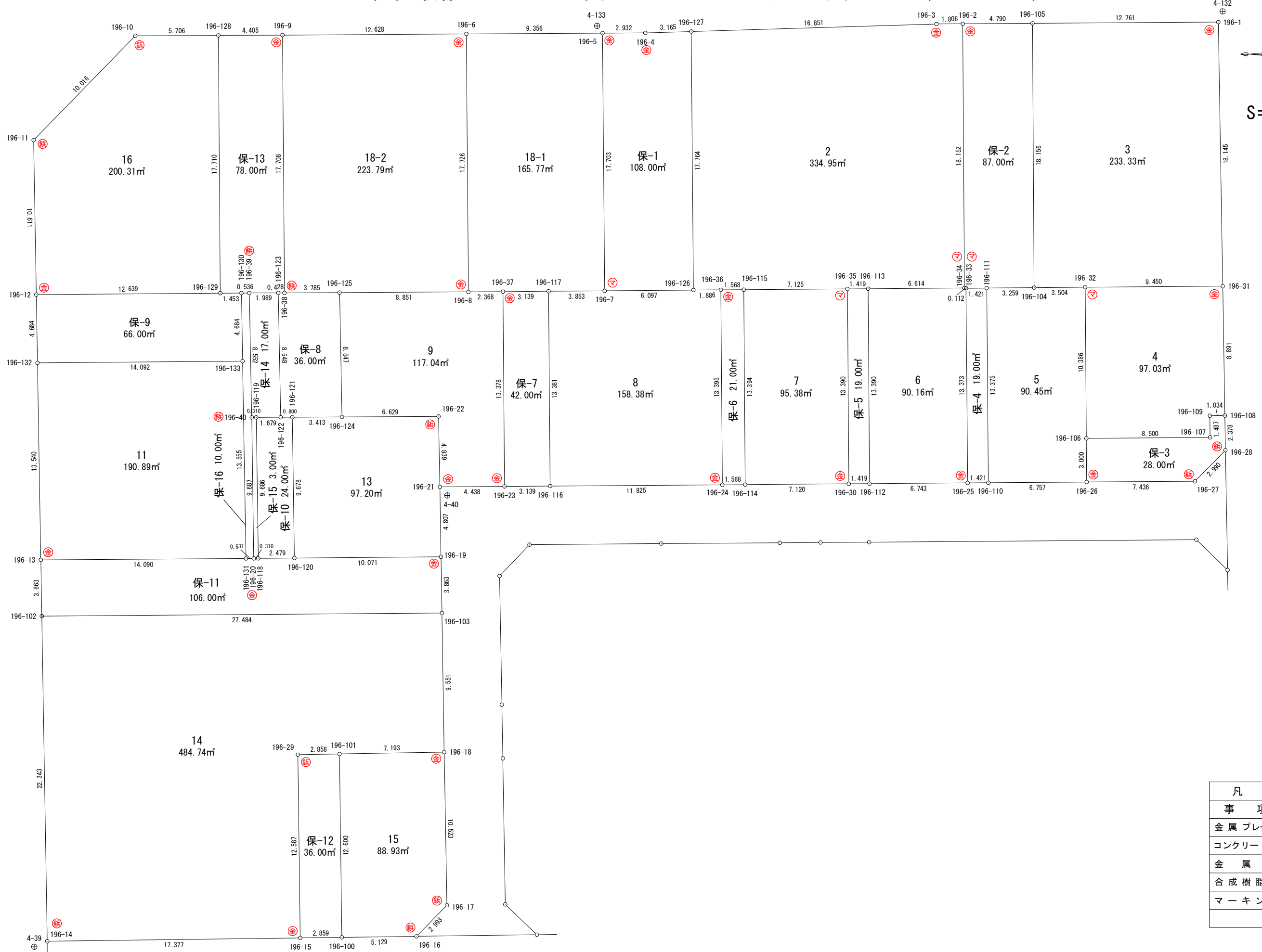


3・4・32 本町六供線 196街区 画地出来形確認図 (3368.48㎡)



S=1:250



3・3・2 前橋長瀬線

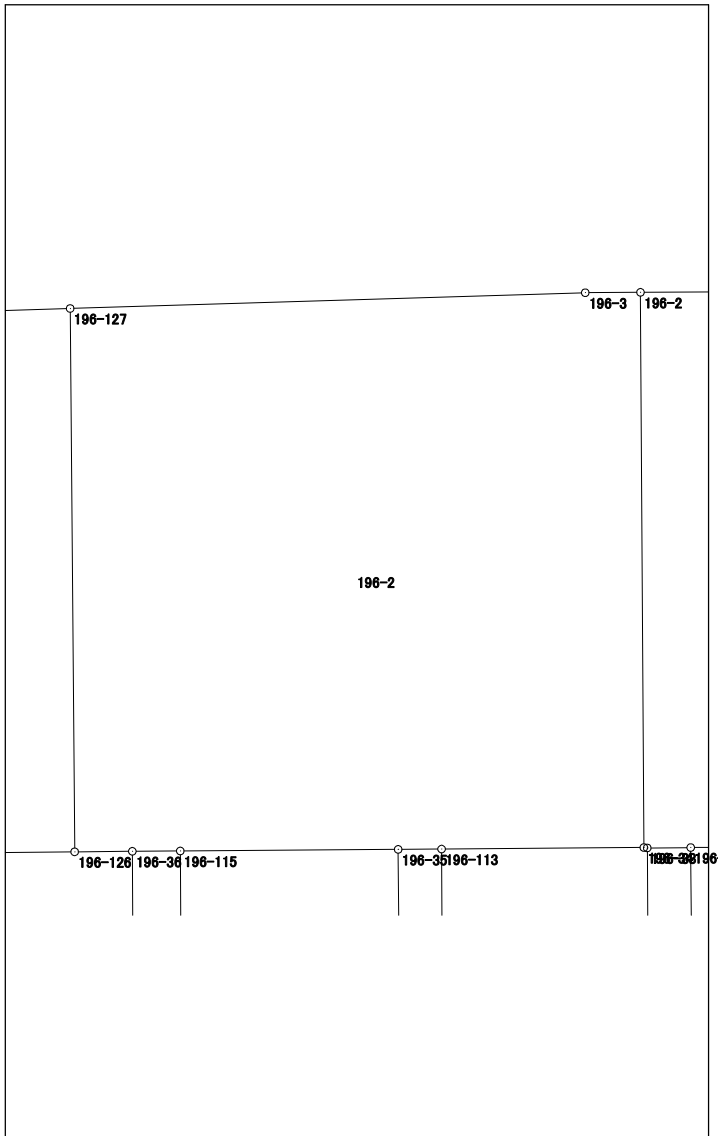
凡	例
事項	記号
金属プレート	⊕
コンクリート杭	⊖
金属釘	⊗
合成樹脂杭	⊙
マーキング	⊚

面積計算書 (座標法)

世界測地系 (測地成果2011)

所在	地番	公簿地目	現況地目	地積	所有者
前橋市六供町三丁目	196-2			334.95 m ²	

点名	X座標	Y座標	辺長	方向角	測角	DX	倍積 (Y×DX)	
196-126	40624.928	-68230.239	1.886	89-30-50	89-59-17	-17.747	1210882.051533	
196-36	40624.944	-68228.353	1.568	89-35-53	180-05-03	0.027	-1842.165531	
196-115	40624.955	-68226.785	7.125	89-34-55	179-59-02	0.063	-4298.287455	
196-35	40625.007	-68219.660	1.419	89-33-21	179-58-26	0.063	-4297.838580	
196-113	40625.018	-68218.241	6.614	89-34-01	180-00-40	0.061	-4161.312701	
196-34	40625.068	-68211.627	18.152	359-39-10	90-05-09	18.202	-1241588.034654	
196-2	40643.220	-68211.737	1.806	269-35-15	89-56-05	18.139	-1237292.697443	
196-3	40643.207	-68213.543	16.851	268-14-43	178-39-28	-0.529	36084.964247	
196-127	40642.691	-68230.386	17.764	179-31-33	91-16-50	-18.279	1247183.225694	
							倍面積	669.905110
							面積	334.9525550




面積計算書 (座標法)

世界測地系 (測地成果2011)

所在	地番	公簿地目	現況地目	地積	所有者
前橋市六供町三丁目	196-3			233.33 m ²	

点名	X座標	Y座標	辺長	方向角	測角	DX	倍積 (Y×DX)
196-104	40625.096	-68206.836	3.504	89-28-36	89-49-37	-18.124	1236180.695664
196-32	40625.128	-68203.332	9.450	89-35-59	180-07-23	0.098	-6683.926536
196-31	40625.194	-68193.882	18.145	359-02-24	89-26-25	18.208	-1241674.203456
196-1	40643.336	-68194.186	12.761	269-37-22	90-34-58	18.058	-1231450.610788
196-105	40643.252	-68206.947	18.156	179-38-59	90-01-37	-18.240	1244094.713280
倍面積							466.668164
面積							233.3340820

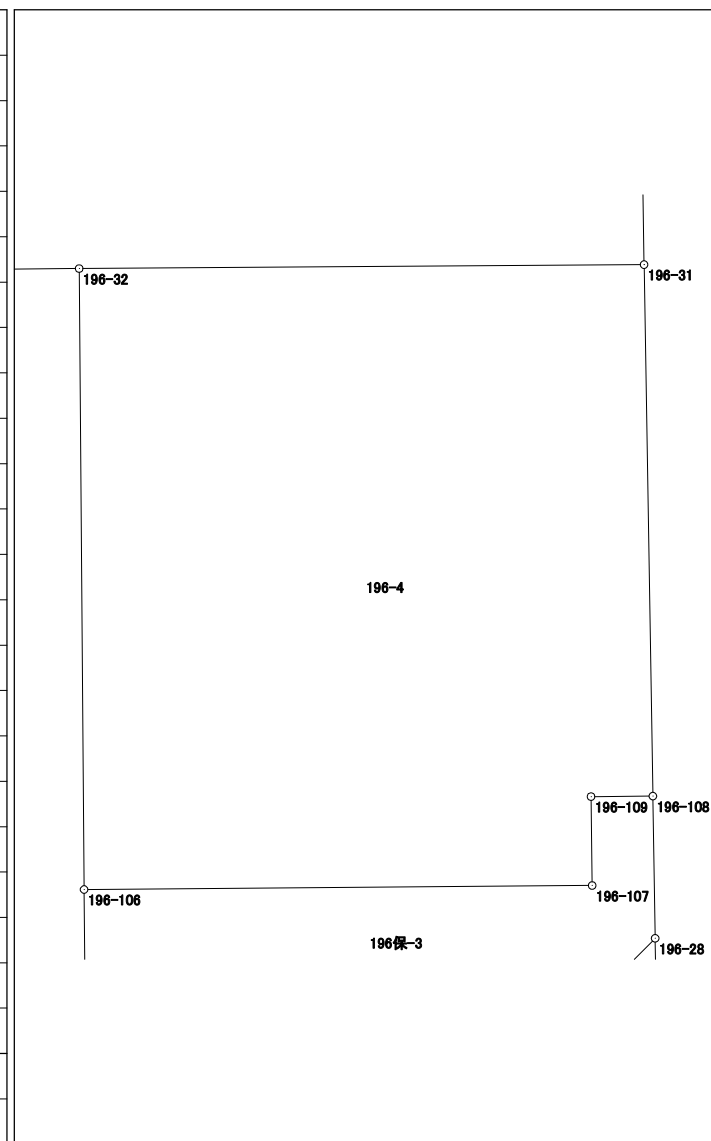


面積計算書 (座標法)

世界測地系 (測地成果2011)

所在	地番	公簿地目	現況地目	地積	所有者
前橋市六供町三丁目	196-4			97.03 m ²	

点名	X座標	Y座標	辺長	方向角	測角	DX	倍積 (Y×DX)
196-32	40625.128	-68203.332	10.386	179-32-52	89-56-53	-10.452	712861.226064
196-106	40614.742	-68203.250	8.500	89-32-54	90-00-02	-10.319	703789.336750
196-107	40614.809	-68194.750	1.487	359-16-05	89-43-11	1.554	-105974.641500
196-109	40616.296	-68194.769	1.034	89-33-24	270-17-19	1.495	-101951.179655
196-108	40616.304	-68193.735	8.891	359-03-10	89-29-46	8.898	-606787.854030
196-31	40625.194	-68193.882	9.450	269-35-59	90-32-49	8.824	-601742.814768
						倍面積	194.072861
						面積	97.0364305

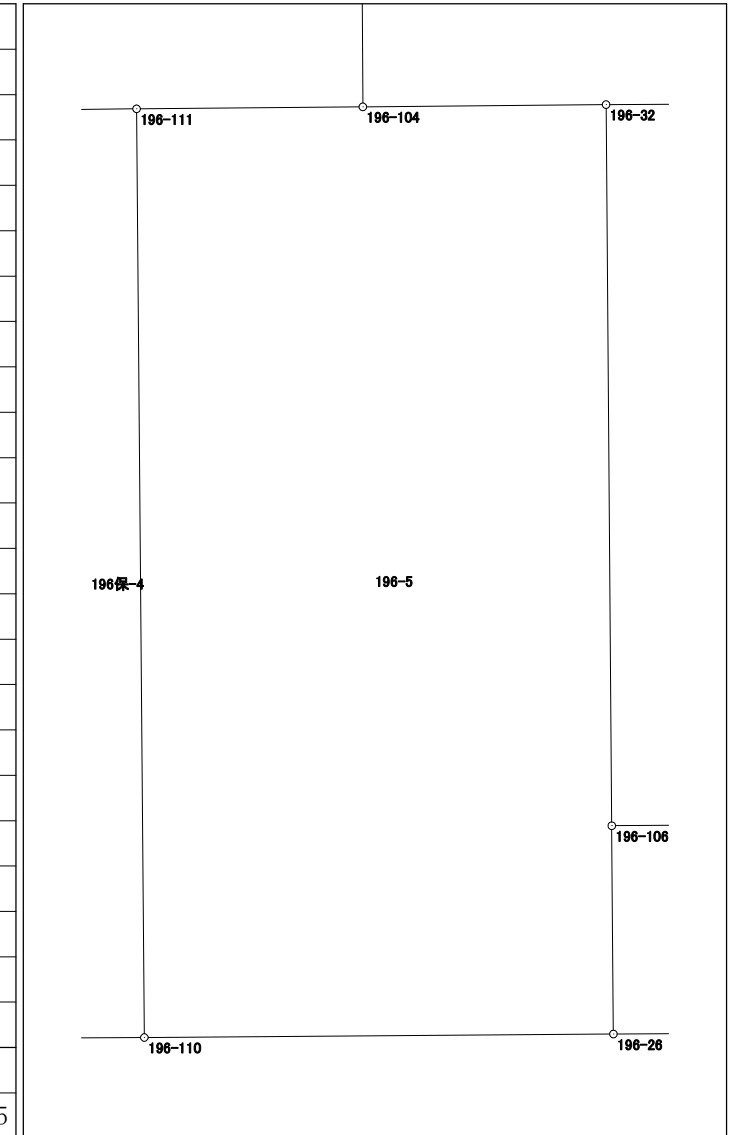


面積計算書 (座標法)

世界測地系 (測地成果2011)

所在	地番	公簿地目	現況地目	地積	所有者
前橋市六供町三丁目	196-5			90.45 m ²	

点名	X座標	Y座標	辺長	方向角	測角	DX	倍積 (Y×DX)
196-110	40611.692	-68209.983	6.757	89-34-34	90-03-21	-13.325	908898.023475
196-26	40611.742	-68203.226	3.000	359-32-30	89-57-56	3.050	-208019.839300
196-106	40614.742	-68203.250	10.386	359-32-52	180-00-22	13.386	-912968.704500
196-32	40625.128	-68203.332	3.504	269-28-36	89-55-44	10.354	-706177.299528
196-104	40625.096	-68206.836	3.259	269-29-25	180-00-49	-0.061	4160.616996
196-111	40625.067	-68210.095	13.375	179-31-13	90-01-48	-13.404	914288.113380
						倍面積	180.910523
						面積	90.4552615




面積計算書 (座標法)

世界測地系 (測地成果2011)

所在	地番	公簿地目	現況地目	地積	所有者
前橋市六供町三丁目	196-6			90.16 m ²	

点名	X 座標	Y 座標	辺長	方向角	測角	DX	倍積 (Y×DX)
196-112	40611.628	-68218.147	6.743	89-32-59	89-57-07	-13.337	909825.426539
196-25	40611.681	-68211.404	13.373	359-31-13	89-58-14	13.426	-915806.310104
196-33	40625.054	-68211.516	0.112	277-11-19	97-40-06	13.387	-913147.564692
196-34	40625.068	-68211.627	6.614	269-34-01	172-22-42	-0.036	2455.618572
196-113	40625.018	-68218.241	13.390	179-35-52	90-01-51	-13.440	916853.159040




倍面積	180.329355
面積	90.1646775

面積計算書（座標法）

世界測地系（測地成果2011）

所 在	地 番	公簿地目	現況地目	地 積	所 有 者
前橋市六供町三丁目	196-7			95.38 m ²	

点 名	X 座標	Y 座標	辺 長	方 向 角	測 角	DX	倍 積 (Y×DX)
196-114	40611.561	-68226.686	7.120	89-32-58	89-58-23	-13.338	910007.537868
196-30	40611.617	-68219.566	13.390	359-35-52	90-02-54	13.446	-917280.284436
196-35	40625.007	-68219.660	7.125	269-34-55	89-59-03	13.338	-909913.825080
196-115	40624.955	-68226.785	13.394	179-34-35	89-59-40	-13.446	917377.351110
						倍面積	190.779462
						面 積	95.3897310

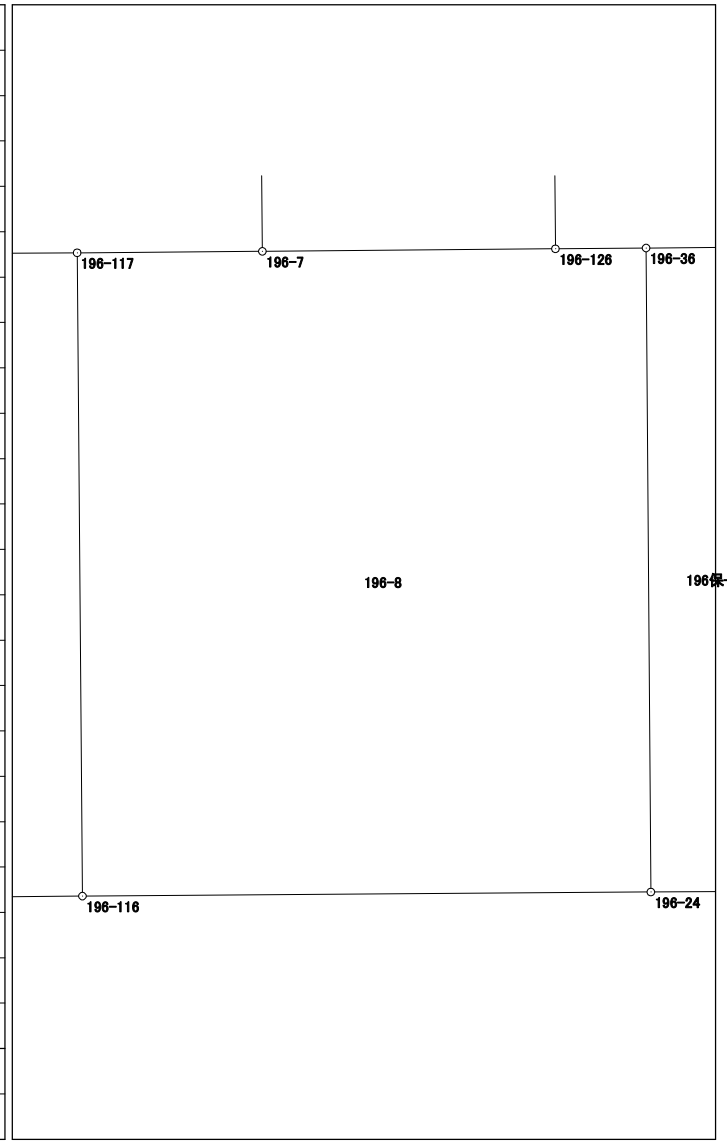


面積計算書（座標法）

世界測地系（測地成果2011）

所 在	地 番	公簿地目	現況地目	地 積	所 有 者
前橋市六供町三丁目	196-8			158.38 m ²	

点 名	X 座標	Y 座標	辺 長	方 向 角	測 角	DX	倍 積 (Y×DX)
196-116	40611.464	-68240.079	11.825	89-35-17	90-03-33	-13.296	907320.090384
196-24	40611.549	-68228.254	13.395	359-34-36	89-59-19	13.480	-919716.863920
196-36	40624.944	-68228.353	1.886	269-30-50	89-56-14	13.379	-912827.134787
196-126	40624.928	-68230.239	6.097	269-30-07	179-59-17	-0.069	4707.886491
196-7	40624.875	-68236.336	3.853	269-33-14	180-03-07	-0.083	5663.615888
196-117	40624.845	-68240.189	13.381	179-31-44	89-58-30	-13.411	915169.174679



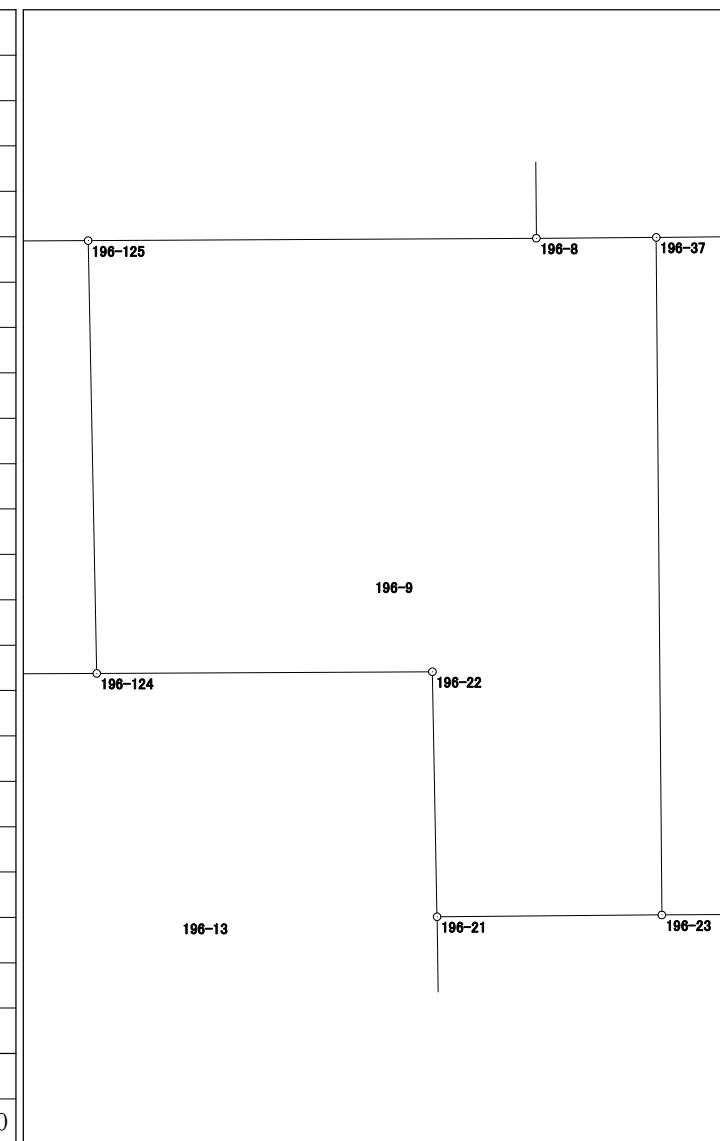
倍面積	316.768735
面 積	158.3843675

面積計算書 (座標法)

世界測地系 (測地成果2011)

所 在	地 番	公簿地目	現況地目	地 積	所 有 者
前橋市六供町三丁目	196-9			117.04 m ²	

点 名	X 座標	Y 座標	辺 長	方 向 角	測 角	DX	倍 積 (Y×DX)
196-124	40616.211	-68254.378	6.629	89-42-22	90-50-21	-8.511	580913.011158
196-22	40616.245	-68247.749	4.839	178-53-55	269-11-33	-4.804	327862.186196
196-21	40611.407	-68247.656	4.438	89-32-53	90-38-58	-4.803	327793.491768
196-23	40611.442	-68243.218	13.378	359-31-44	89-58-51	13.413	-915346.283034
196-37	40624.820	-68243.328	2.368	269-35-19	90-03-35	13.361	-911799.105408
196-8	40624.803	-68245.696	8.851	269-41-45	180-06-26	-0.064	4367.724544
196-125	40624.756	-68254.547	8.547	178-52-01	89-10-16	-8.592	586443.067824
						倍面積	234.093048
						面 積	117.0465240

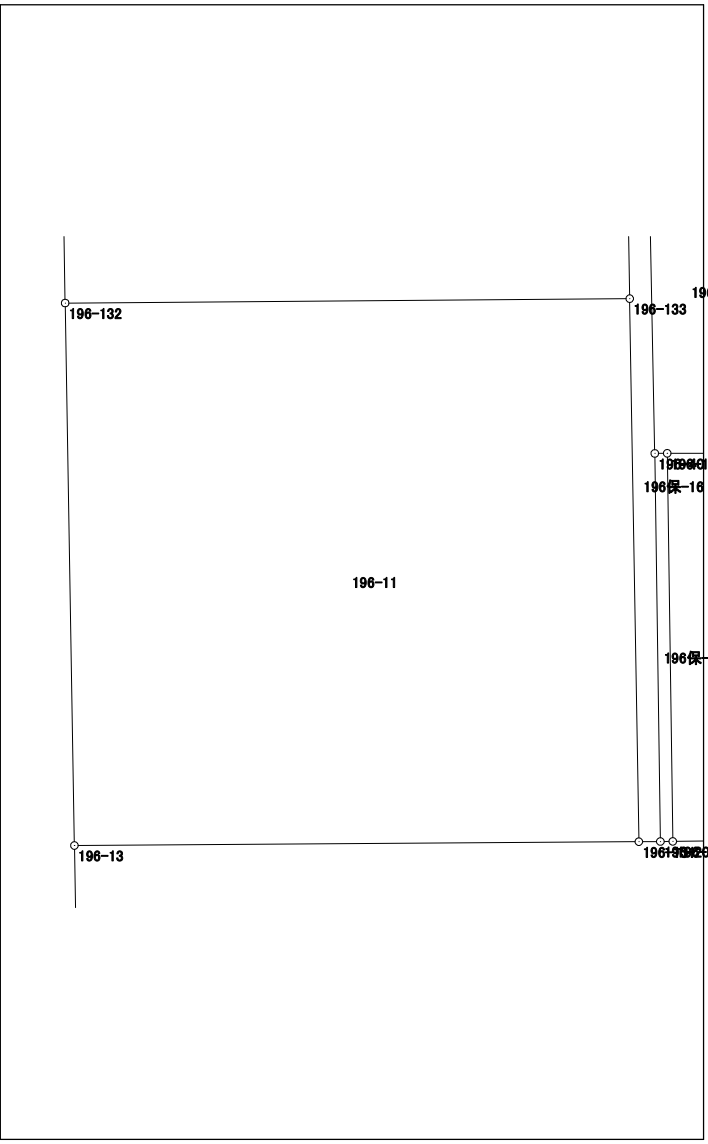


面積計算書（座標法）

世界測地系（測地成果2011）

所在	地番	公簿地目	現況地目	地積	所有者
前橋市六供町三丁目	196-11			190.89 m ²	

点名	X座標	Y座標	辺長	方向角	測角	DX	倍積 (Y×DX)
196-132	40619.931	-68275.298	13.540	179-01-36	89-28-26	-13.648	931821.267104
196-13	40606.393	-68275.068	14.090	89-36-49	90-35-13	-13.443	917821.739124
196-131	40606.488	-68260.978	13.555	359-02-10	89-25-21	13.648	-931625.827744
196-133	40620.041	-68261.206	14.092	269-33-10	90-31-00	13.443	-917635.392258
						倍面積	381.786226
						面積	190.8931130



面積計算書（座標法）

世界測地系（測地成果2011）

所 在	地 番	公簿地目	現況地目	地 積	所 有 者
前橋市六供町三丁目	196-13			97.20 m ²	

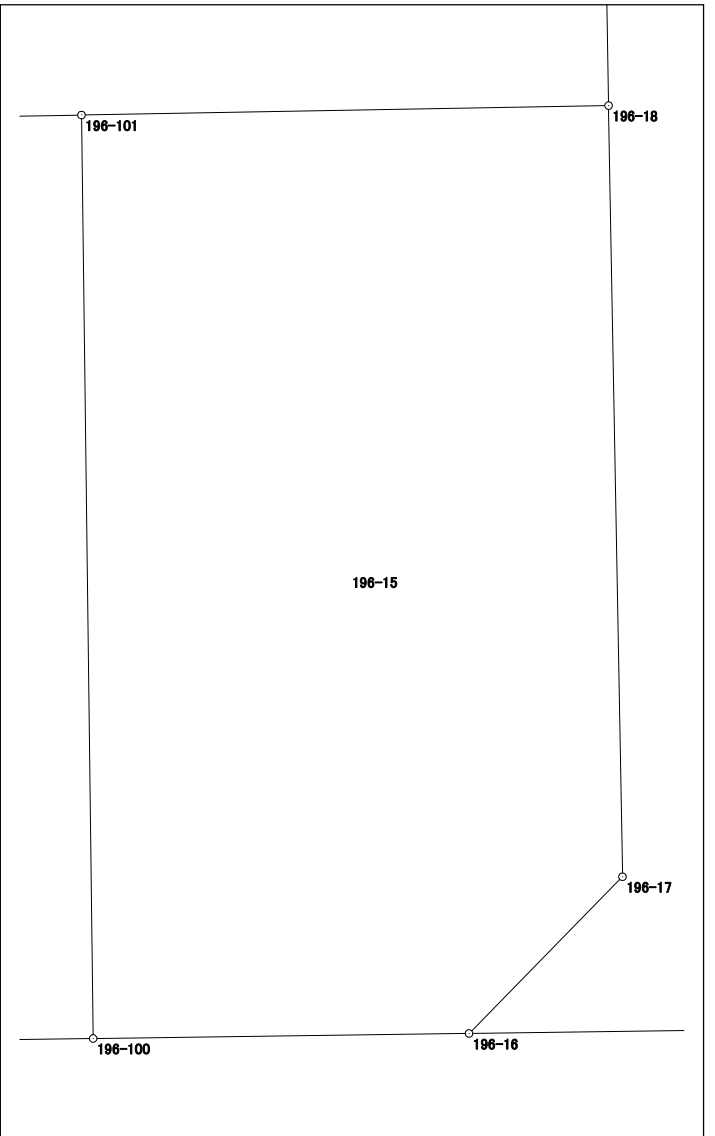
点 名	X 座標	Y 座標	辺 長	方 向 角	測 角	DX	倍 積 (Y×DX)	
196-120	40606.516	-68257.652	10.071	89-30-59	90-20-22	-9.592	654727.397984	
196-19	40606.601	-68247.581	4.807	359-06-21	89-35-22	4.891	-333798.918671	
196-21	40611.407	-68247.656	4.839	358-53-55	179-47-34	9.644	-658180.394464	
196-22	40616.245	-68247.749	6.629	269-42-22	90-48-27	4.804	-327862.186196	
196-124	40616.211	-68254.378	3.413	269-41-52	179-59-30	-0.052	3549.227656	
196-121	40616.193	-68257.791	9.678	179-10-37	89-28-45	-9.695	661759.283745	
							倍面積	194.410054
							面 積	97.2050270

面積計算書 (座標法)

世界測地系 (測地成果2011)

所 在	地 番	公簿地目	現況地目	地 積	所 有 者
前橋市六供町三丁目	196-15			88.93 m ²	

点 名	X 座標	Y 座標	辺 長	方 向 角	測 角	DX	倍 積 (Y×DX)
196-100	40580.461	-68254.392	5.129	89-13-45	89-57-08	-12.530	855227.531760
196-16	40580.530	-68249.263	2.993	44-24-16	135-10-31	2.207	-150626.123441
196-17	40582.668	-68247.169	10.523	358-57-55	134-33-39	12.659	-863940.912371
196-18	40593.189	-68247.359	7.193	268-58-21	90-00-26	10.392	-709226.554728
196-101	40593.060	-68254.551	12.600	179-16-37	90-18-16	-12.728	868743.925128
倍面積						177.866348	
面 積						88.9331740	

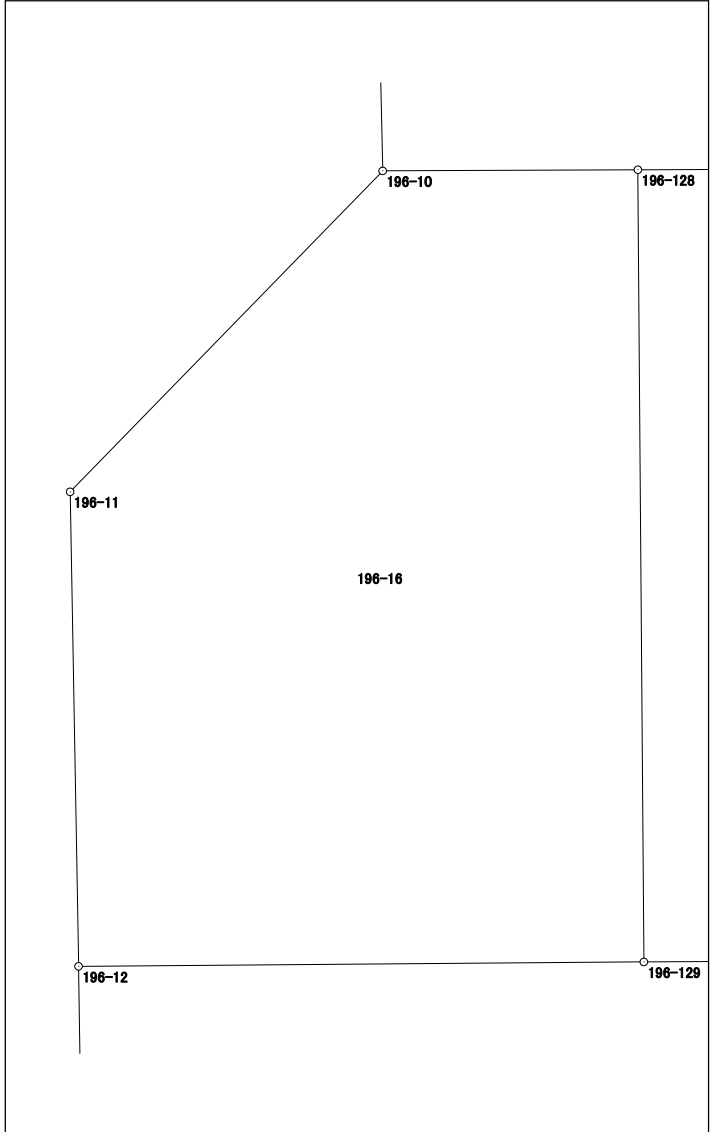


面積計算書（座標法）

世界測地系（測地成果2011）

所在	地番	公簿地目	現況地目	地積	所有者
前橋市六供町三丁目	196-16			200.31 m ²	

点名	X座標	Y座標	辺長	方向角	測角	Dx	倍積 (Y×Dx)
196-128	40642.423	-68262.871	5.706	269-44-56	90-10-45	17.685	-1207228.873635
196-10	40642.398	-68268.577	10.016	224-14-37	134-29-41	-7.200	491533.754400
196-11	40635.223	-68275.565	10.611	178-59-05	134-44-28	-17.784	1214212.647960
196-12	40624.614	-68275.377	12.639	89-33-04	90-33-59	-10.510	717574.212270
196-129	40624.713	-68262.738	17.710	359-34-11	90-01-07	17.809	-1215691.101042
						倍面積	400.639953
						面積	200.3199765




面積計算書（座標法）

世界測地系（測地成果2011）

所在	地番	公簿地目	現況地目	地積	所有者
前橋市六供町三丁目	196-18-1			165.77 m ²	

点名	X座標	Y座標	辺長	方向角	測角	DX	倍積 (Y×DX)
196-6	40642.528	-68245.838	17.726	179-32-28	89-50-28	-17.774	1213001.524612
196-8	40624.803	-68245.696	2.368	89-35-19	90-02-51	-17.708	1208494.784768
196-37	40624.820	-68243.328	3.139	89-32-37	179-57-18	0.042	-2866.219776
196-117	40624.845	-68240.189	3.853	89-33-14	180-00-37	0.055	-3753.210395
196-7	40624.875	-68236.336	17.703	359-31-39	89-58-25	17.732	-1209966.709952
196-5	40642.577	-68236.482	9.356	269-42-00	90-10-21	17.653	-1204578.616746
						倍面積	331.552511
						面積	165.7762555




面積計算書 (座標法)

世界測地系 (測地成果2011)

所 在	地 番	公簿地目	現況地目	地 積	所 有 者
前橋市六供町三丁目	196-18-2			223.79 m ²	

点 名	X 座標	Y 座標	辺 長	方 向 角	測 角	DX	倍 積 (Y×DX)
196-9	40642.443	-68258.466	17.708	179-33-59	89-57-07	-17.792	1214454.627072
196-38	40624.736	-68258.332	3.785	89-41-50	90-07-51	-17.687	1207285.118084
196-125	40624.756	-68254.547	8.851	89-41-45	179-59-55	0.067	-4573.054649
196-8	40624.803	-68245.696	17.726	359-32-28	89-50-43	17.772	-1212862.509312
196-6	40642.528	-68245.838	12.628	269-36-52	90-04-24	17.640	-1203856.582320
						倍面積	447.598875
						面 積	223.7994375




面積計算書（座標法）

世界測地系（測地成果2011）

所 在	地 番	公簿地目	現況地目	地 積	所 有 者
前橋市六供町三丁目	196保-2			87.00 m ²	

点 名	X 座標	Y 座標	辺 長	方 向 角	測 角	DX	倍 積 (Y×DX)
196-2	40643.220	-68211.737	18.152	179-39-10	90-02-08	-18.184	1240362.225608
196-34	40625.068	-68211.627	0.112	97-11-19	97-32-09	-18.166	1239132.416082
196-33	40625.054	-68211.516	1.421	89-28-33	172-17-14	-0.001	68.211516
196-111	40625.067	-68210.095	3.259	89-29-25	180-00-52	0.042	-2864.823990
196-104	40625.096	-68206.836	18.156	359-38-59	90-09-34	18.185	-1240341.312660
196-105	40643.252	-68206.947	4.790	269-37-02	89-58-03	18.124	-1236182.707428
						倍面積	174.009128
						面 積	87.0045640



面積計算書 (座標法)

世界測地系 (測地成果2011)

所 在	地 番	公簿地目	現況地目	地 積	所 有 者
前橋市六供町三丁目	196保-3			28.00 m ²	

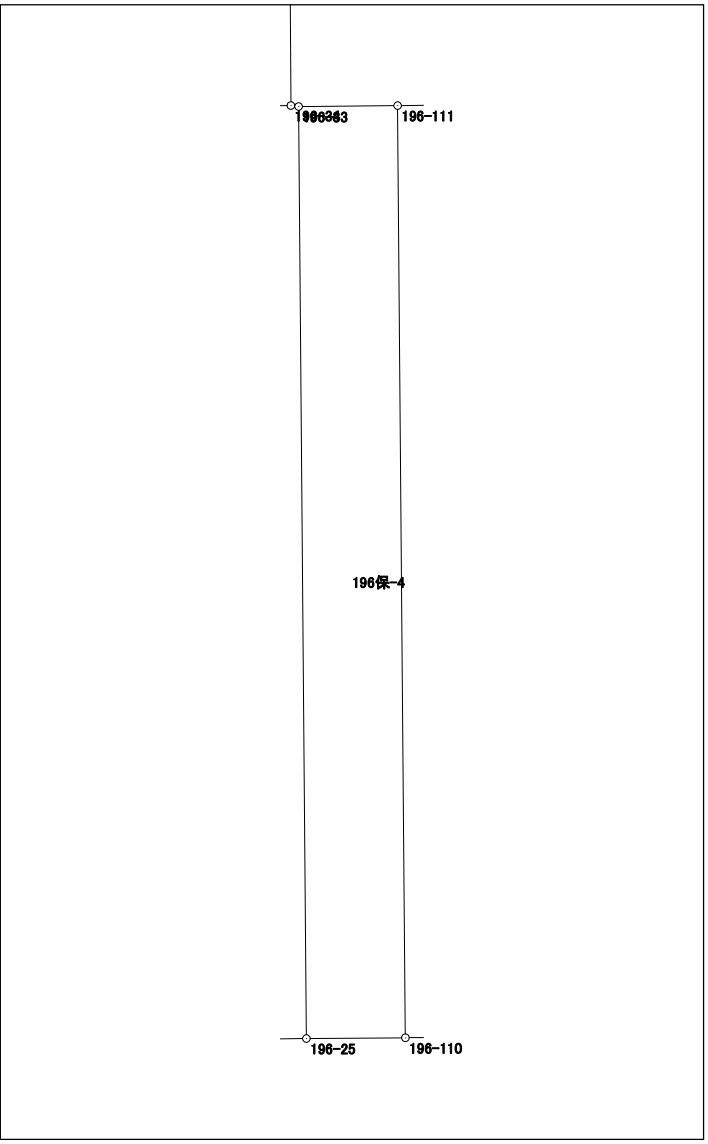
点 名	X 座標	Y 座標	辺 長	方 向 角	測 角	DX	倍 積 (Y×DX)	
196-27	40611.791	-68195.790	2.990	44-26-40	134-49-19	2.184	-148939.605360	
196-28	40613.926	-68193.696	2.378	359-03-37	134-36-57	4.513	-307758.150048	
196-108	40616.304	-68193.735	1.034	269-33-24	90-29-47	2.370	-161619.151950	
196-109	40616.296	-68194.769	1.487	179-16-05	89-42-41	-1.495	101951.179655	
196-107	40614.809	-68194.750	8.500	269-32-54	270-16-49	-1.554	105974.641500	
196-106	40614.742	-68203.250	3.000	179-32-30	89-59-36	-3.067	209179.367750	
196-26	40611.742	-68203.226	7.436	89-37-21	90-04-51	-2.951	201267.719926	
							倍面積	
							面 積	28.0007365

面積計算書 (座標法)

世界測地系 (測地成果2011)

所在	地番	公簿地目	現況地目	地積	所有者
前橋市六供町三丁目	196保-4			19.00 m ²	

点名	X座標	Y座標	辺長	方向角	測角	DX	倍積 (Y×DX)
196-25	40611.681	-68211.404	1.421	89-33-23	90-02-10	-13.362	911440.780248
196-110	40611.692	-68209.983	13.375	359-31-13	89-57-50	13.386	-913058.832438
196-111	40625.067	-68210.095	1.421	269-28-33	89-57-20	13.362	-911423.289390
196-33	40625.054	-68211.516	13.373	179-31-13	90-02-40	-13.386	913079.353176

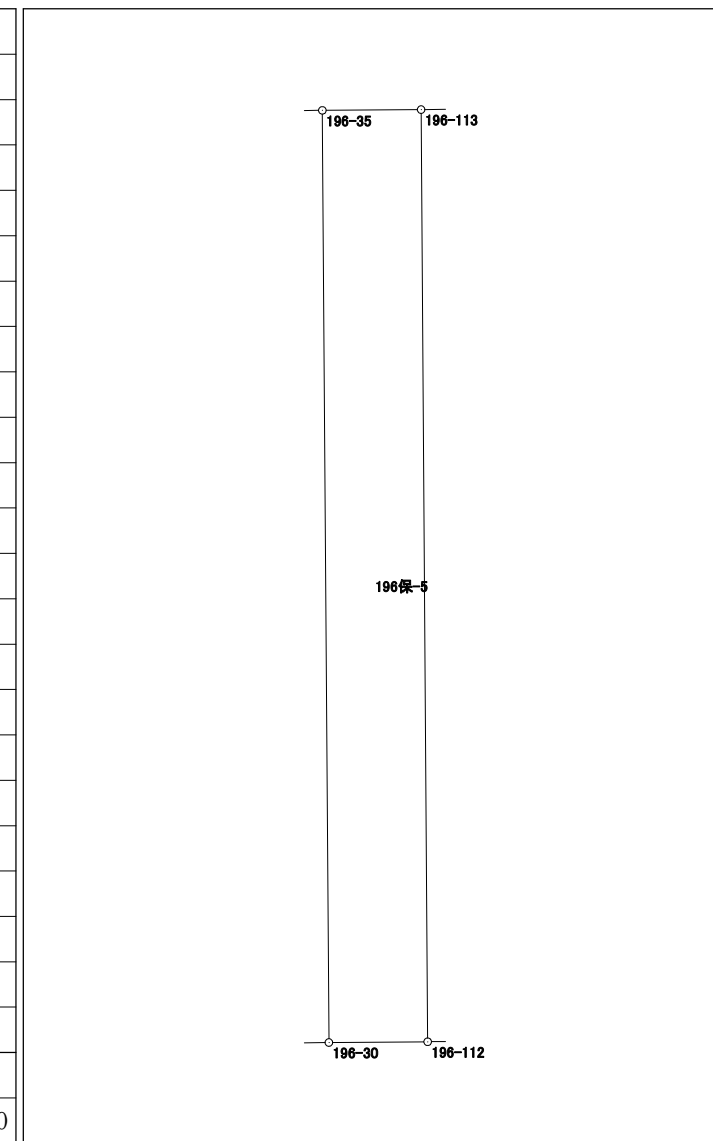


倍面積	38.011596
面積	19.0057980

面積計算書 (座標法)

所 在	地 番	公簿地目	現況地目	地 積	所 有 者
前橋市六供町三丁目	196保-5			19.00 m ²	

点 名	X 座標	Y 座標	辺 長	方 向 角	測 角	DX	倍 積 (Y×DX)
196-35	40625.007	-68219.660	13.390	179-35-52	90-02-31	-13.401	914211.663660
196-30	40611.617	-68219.566	1.419	89-33-21	89-57-29	-13.379	912709.573514
196-112	40611.628	-68218.147	13.390	359-35-52	90-02-31	13.401	-914191.387947
196-113	40625.018	-68218.241	1.419	269-33-21	89-57-29	13.379	-912691.846339
						倍面積	38.002888
						面 積	19.0014440



面積計算書（座標法）

世界測地系（測地成果2011）

所在	地番	公簿地目	現況地目	地積	所有者
前橋市六供町三丁目	196保-6			21.00 m ²	


点名	X座標	Y座標	辺長	方向角	測角	DX	倍積 (Y×DX)
196-36	40624.944	-68228.353	13.395	179-34-36	89-58-43	-13.406	914669.300318
196-24	40611.549	-68228.254	1.568	89-33-41	89-59-05	-13.383	913098.723282
196-114	40611.561	-68226.686	13.394	359-34-35	90-00-54	13.406	-914646.952516
196-115	40624.955	-68226.785	1.568	269-35-53	90-01-18	13.383	-913079.063655
						倍面積	42.007429
						面積	21.0037145

面積計算書 (座標法)

世界測地系 (測地成果2011)

所在	地番	公簿地目	現況地目	地積	所有者
前橋市六供町三丁目	196保-7			42.00 m ²	

点名	X座標	Y座標	辺長	方向角	測角	DX	倍積 (Y×DX)
196-37	40624.820	-68243.328	13.378	179-31-44	89-59-07	-13.403	914665.325184
196-23	40611.442	-68243.218	3.139	89-35-54	90-04-10	-13.356	911456.419608
196-116	40611.464	-68240.079	13.381	359-31-44	89-55-50	13.403	-914621.778837
196-117	40624.845	-68240.189	3.139	269-32-37	90-00-53	13.356	-911415.964284
						倍面積	84.001671
						面積	42.0008355




面積計算書 (座標法)

世界測地系 (測地成果2011)

所 在	地 番	公簿地目	現況地目	地 積	所 有 者
前橋市六供町三丁目	196保-8			36.00 m ²	

点 名	X 座標	Y 座標	辺 長	方 向 角	測 角	DX	倍 積 (Y×DX)
196-123	40624.735	-68258.760	8.548	178-52-02	89-00-04	-8.547	583407.621720
196-122	40616.189	-68258.591	0.800	89-42-49	90-50-47	-8.542	583064.884322
196-121	40616.193	-68257.791	3.413	89-41-52	179-59-03	0.022	-1501.671402
196-124	40616.211	-68254.378	8.547	358-52-01	89-10-09	8.563	-584462.238814
196-125	40624.756	-68254.547	3.785	269-41-50	90-49-49	8.525	-581870.013175
196-38	40624.736	-68258.332	0.428	269-51-58	180-10-08	-0.021	1433.424972
						倍面積	72.007623
						面 積	36.0038115

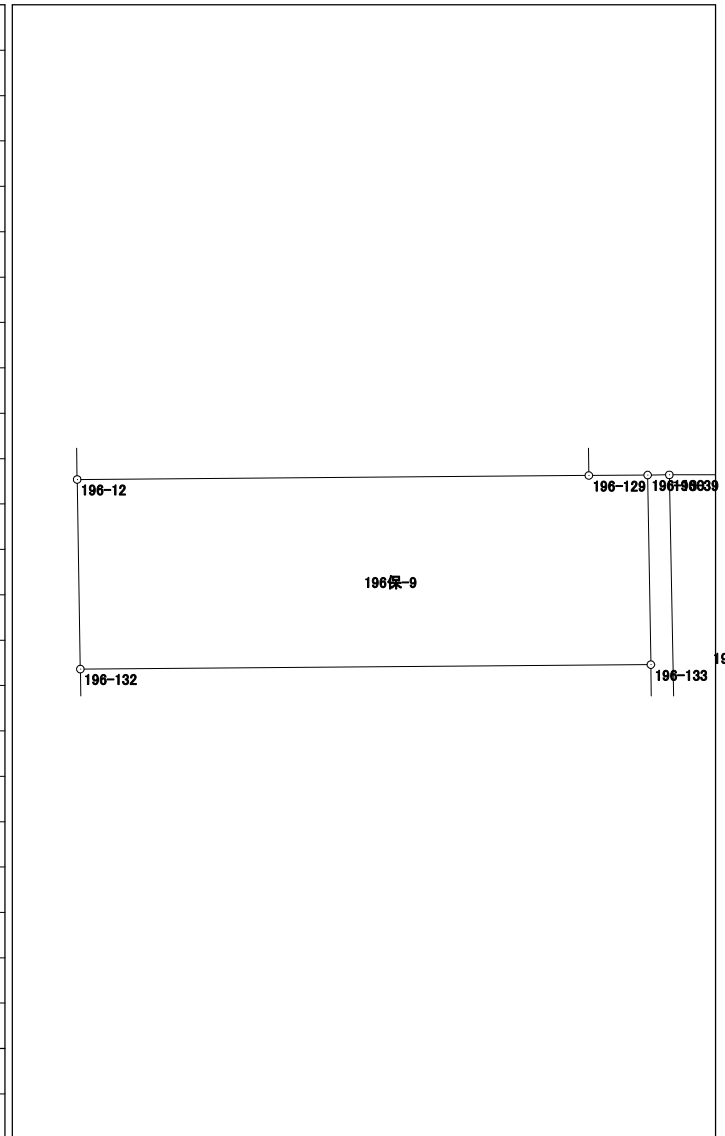


面積計算書 (座標法)

世界測地系 (測地成果2011)

所 在	地 番	公簿地目	現況地目	地 積	所 有 者
前橋市六供町三丁目	196保-9			66.00 m ²	

点 名	X 座標	Y 座標	辺 長	方 向 角	測 角	DX	倍 積 (Y×DX)
196-129	40624.713	-68262.738	12.639	269-33-04	179-59-06	-0.110	7508.901180
196-12	40624.614	-68275.377	4.684	179-02-01	89-28-57	-4.782	326492.852814
196-132	40619.931	-68275.298	14.092	89-33-10	90-31-09	-4.573	312222.937754
196-133	40620.041	-68261.206	4.684	359-02-01	89-28-51	4.793	-327175.960358
196-130	40624.724	-68261.285	1.453	269-33-58	90-31-57	4.672	-318916.723520
						倍面積	132.007870
						面 積	66.0039350

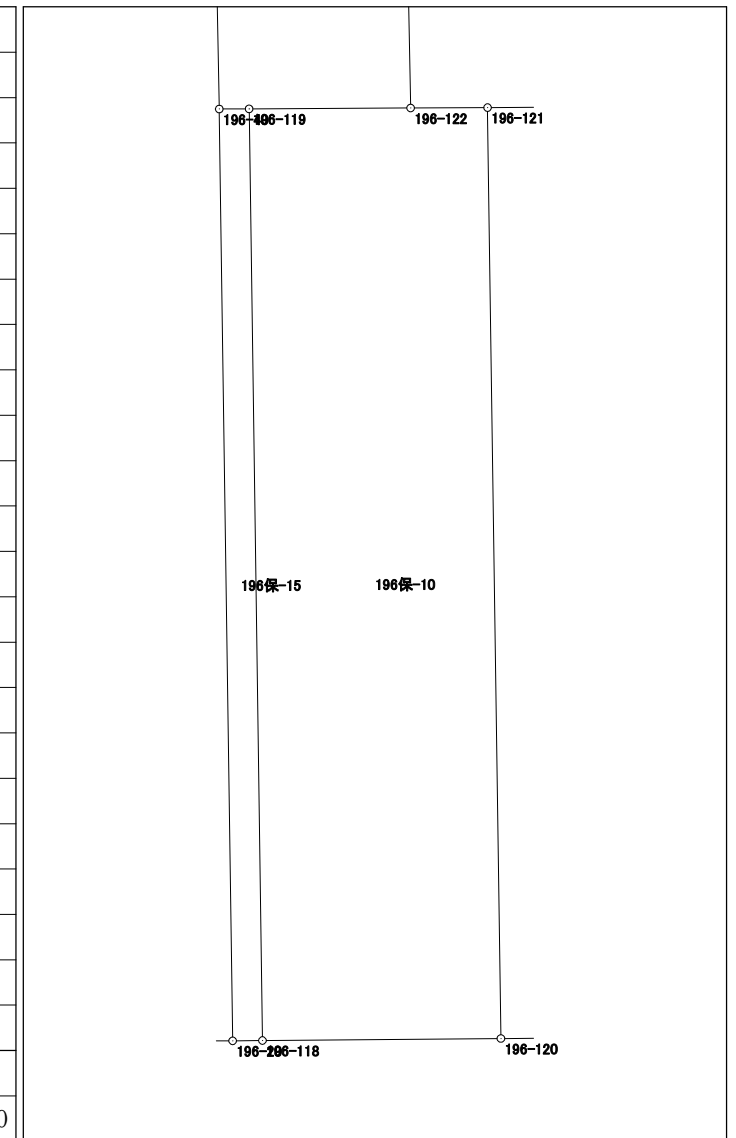


面積計算書（座標法）

世界測地系（測地成果2011）

所 在	地 番	公簿地目	現況地目	地 積	所 有 者
前橋市六供町三丁目	196保-10			24.00 m ²	

点 名	X 座標	Y 座標	辺 長	方 向 角	測 角	DX	倍 積 (Y×DX)
196-119	40616.180	-68260.270	9.686	179-10-40	89-29-06	-9.694	661715.057380
196-118	40606.495	-68260.131	2.479	89-30-53	90-20-13	-9.664	659665.905984
196-120	40606.516	-68257.652	9.678	359-10-37	89-39-44	9.698	-661962.709096
196-121	40616.193	-68257.791	0.800	269-42-49	90-32-12	9.673	-660257.612343
196-122	40616.189	-68258.591	1.679	269-41-34	179-58-45	-0.013	887.361683
						倍面積	48.003608
						面 積	24.0018040



面積計算書（座標法）

世界測地系（測地成果2011）

所 在	地 番	公簿地目	現況地目	地 積	所 有 者
前橋市六供町三丁目	196保-11			106.00 m ²	


点 名	X 座標	Y 座標	辺 長	方 向 角	測 角	DX	倍 積 (Y×DX)	
196-13	40606.393	-68275.068	3.863	178-58-35	89-21-46	-3.957	270164.444076	
196-102	40602.531	-68274.999	27.484	89-33-59	90-35-24	-3.654	249476.846346	
196-103	40602.739	-68247.516	3.863	359-02-09	89-28-10	4.070	-277767.390120	
196-19	40606.601	-68247.581	10.071	269-30-59	90-28-50	3.777	-257771.113437	
196-120	40606.516	-68257.652	2.479	269-30-53	179-59-54	-0.106	7235.311112	
196-118	40606.495	-68260.131	0.310	269-26-44	179-55-51	-0.024	1638.243144	
196-20	40606.492	-68260.441	0.537	269-34-24	180-07-40	-0.007	477.823087	
196-131	40606.488	-68260.978	14.090	269-36-49	180-02-25	-0.099	6757.836822	
						倍面積	212.001030	
						面積	106.0005150	

面積計算書（座標法）

世界測地系（測地成果2011）

所 在	地 番	公簿地目	現況地目	地 積	所 有 者
前橋市六供町三丁目	196保-12			36.00 m ²	

点 名	X 座標	Y 座標	辺 長	方 向 角	測 角	DX	倍 積 (Y×DX)
196-29	40593.009	-68257.409	12.587	179-16-51	90-18-11	-12.637	862568.877533
196-15	40580.423	-68257.251	2.859	89-14-19	89-57-28	-12.548	856491.985548
196-100	40580.461	-68254.392	12.600	359-16-37	90-02-18	12.637	-862530.751704
196-101	40593.060	-68254.551	2.858	268-58-40	89-42-03	12.548	-856458.105948
						倍面積	72.005429
						面 積	36.0027145

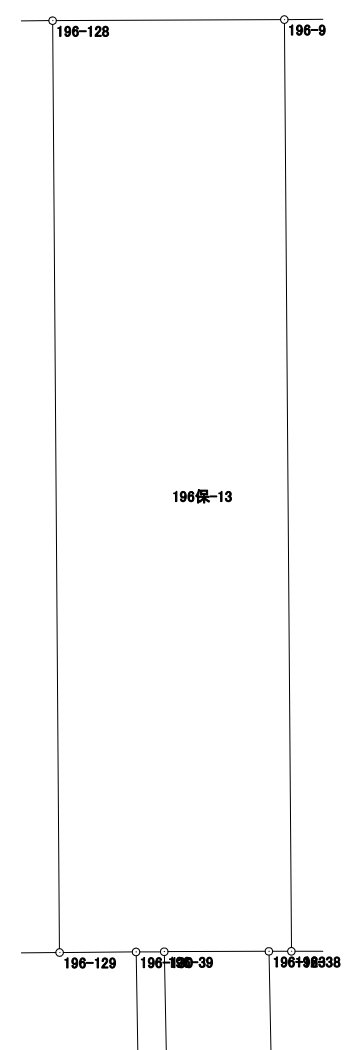


面積計算書 (座標法)

世界測地系 (測地成果2011)

所 在	地 番	公簿地目	現況地目	地 積	所 有 者
前橋市六供町三丁目	196保-13			78.00 m ²	

点 名	X 座標	Y 座標	辺 長	方 向 角	測 角	DX	倍 積 (Y×DX)
196-38	40624.736	-68258.332	17.708	359-33-59	89-42-01	17.708	-1208718.543056
196-9	40642.443	-68258.466	4.405	269-44-24	90-10-25	17.687	-1207287.488142
196-128	40642.423	-68262.871	17.710	179-34-11	89-49-47	-17.730	1210300.702830
196-129	40624.713	-68262.738	1.453	89-33-58	89-59-47	-17.699	1208182.199862
196-130	40624.724	-68261.285	0.536	89-34-21	180-00-23	0.015	-1023.919275
196-39	40624.728	-68260.749	1.989	89-47-54	180-13-33	0.011	-750.868239
196-123	40624.735	-68258.760	0.428	89-51-58	180-04-04	0.008	-546.070080
						倍面積	156.013900
						面 積	78.0069500




面積計算書（座標法）

世界測地系（測地成果2011）

所 在	地 番	公簿地目	現況地目	地 積	所 有 者
前橋市六供町三丁目	196保-14			17.00 m ²	

点 名	X 座標	Y 座標	辺 長	方 向 角	測 角	DX	倍 積 (Y×DX)
196-39	40624.728	-68260.749	8.552	178-52-03	89-04-09	-8.557	584107.229193
196-40	40616.178	-68260.580	0.310	89-37-49	90-45-46	-8.548	583491.437840
196-119	40616.180	-68260.270	1.679	89-41-34	180-03-45	0.011	-750.862970
196-122	40616.189	-68258.591	8.548	358-52-02	89-10-28	8.555	-583952.246005
196-123	40624.735	-68258.760	1.989	269-47-54	90-55-52	8.539	-582861.551640
						倍面積	34.006418
						面 積	17.0032090

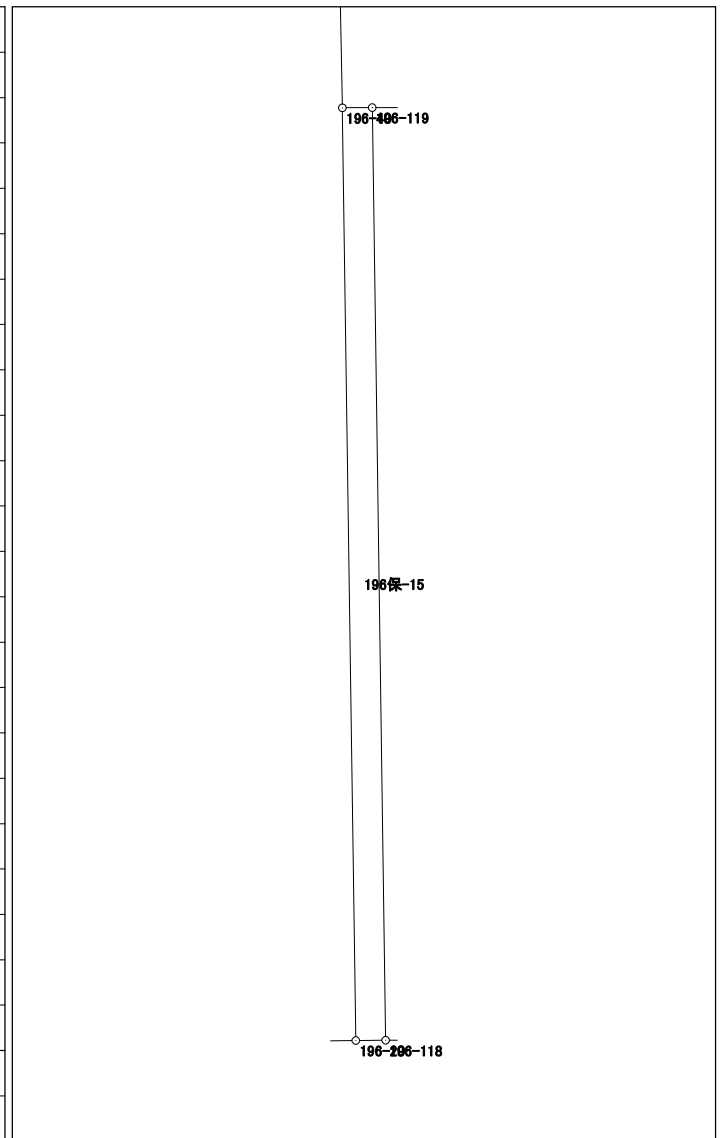


面積計算書 (座標法)

世界測地系 (測地成果2011)

所在	地番	公簿地目	現況地目	地積	所有者
前橋市六供町三丁目	196保-15			3.00 m ²	

点名	X座標	Y座標	辺長	方向角	測角	D _X	倍積 (Y×D _X)
196-40	40616.178	-68260.580	9.687	179-10-40	89-32-51	-9.688	661308.499040
196-20	40606.492	-68260.441	0.310	89-26-44	90-16-04	-9.683	660965.850203
196-118	40606.495	-68260.131	9.686	359-10-40	89-43-56	9.688	-661304.149128
196-119	40616.180	-68260.270	0.310	269-37-49	90-27-09	9.683	-660964.194410



倍面積	6.005705
面積	3.0028525

