１９８街区　画地出来形確認図 （1339.13㎡）

S＝1:250

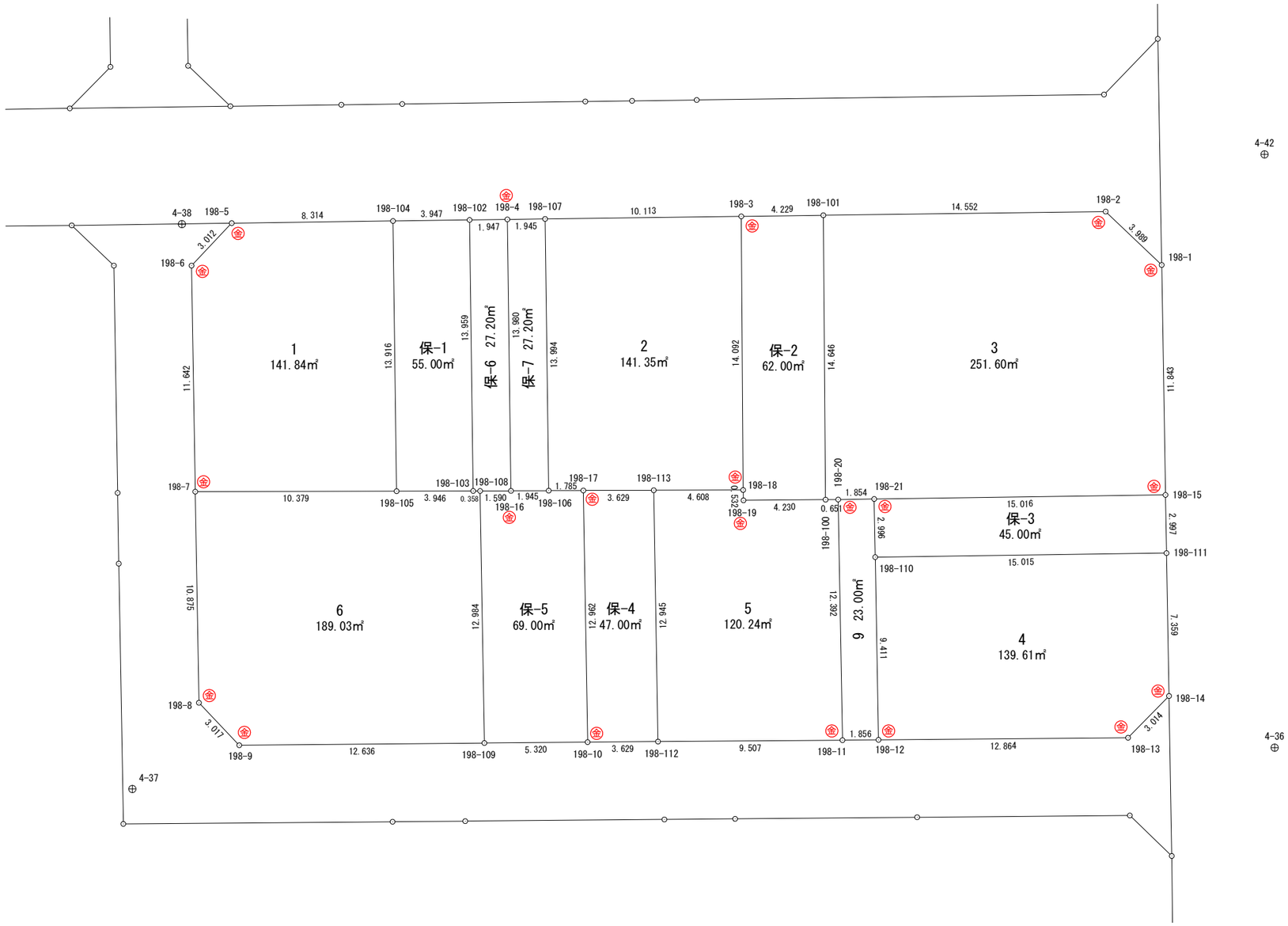

凡　　例	
事　　項	記 号
金 属 プレート	金
コンクリート杭	コ
金　属　鋲	鋲
合 成 樹 脂 杭	合
マ ー キ ン グ	マ

面積計算書（座標法）

世界測地系（測地成果2011）

所　在	地　番	公簿地目	現況地目	地　積	所 有 者
前橋市六供町三丁目	198-1			141.84　㎡	

点　名	X 座標	Y 座標	辺　長	方 向 角	測　角	DX	倍 積（Y×DX）
198-104	40574.732	-68232.604	8.314	269-13-16	89-59-13	13.802	-941746.400408
198-5	40574.619	-68240.917	3.012	223-26-22	134-13-06	-2.300	156954.109100
198-6	40572.432	-68242.988	11.642	179-03-36	135-37-14	-13.827	943595.795076
198-7	40560.792	-68242.797	10.379	89-51-43	90-48-07	-11.615	792640.087155
198-105	40560.817	-68232.418	13.916	359-14-03	89-22-20	13.940	-951159.906920
						倍面積	283.684003
						面　積	141.8420015

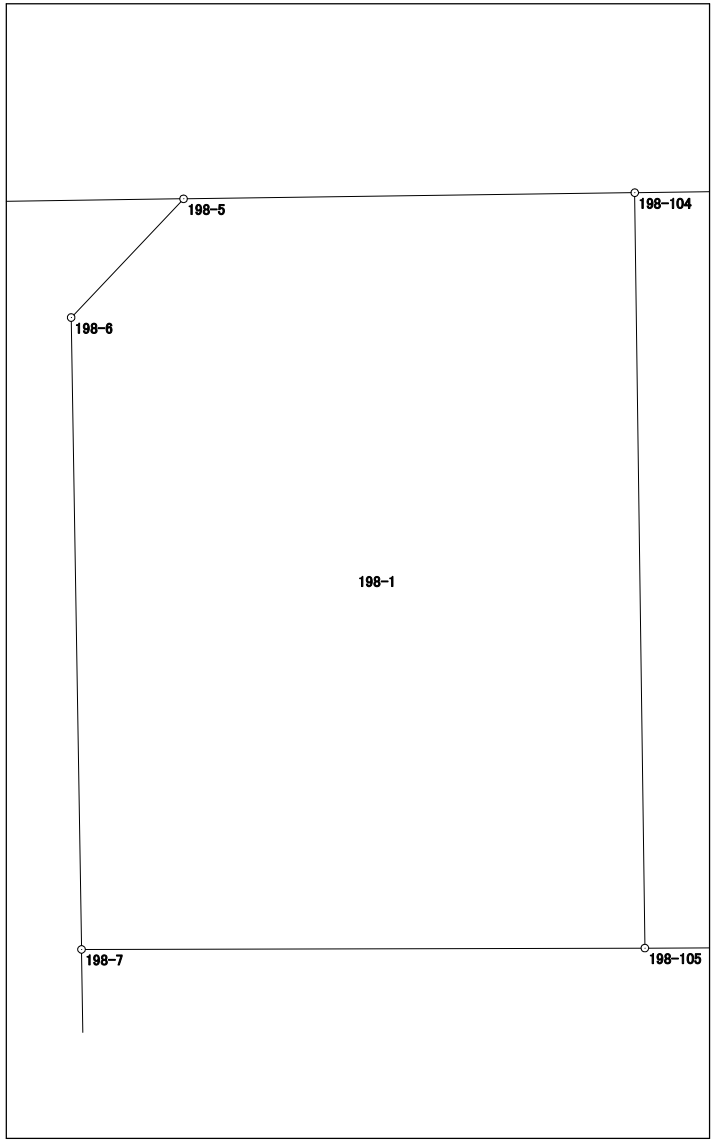

面積計算書（座標法）

世界測地系（測地成果2011）

所　在	地　番	公簿地目	現況地目	地　積	所 有 者
前橋市六供町三丁目	198-2			141.35　㎡	

点　名	X 座標	Y 座標	辺　長	方 向 角	測　角	DX	倍 積（Y×DX）
198-106	40560.843	-68224.579	1.785	89-40-44	90-26-26	-13.983	953984.288157
198-17	40560.853	-68222.794	3.629	89-49-35	180-08-51	0.021	-1432.678674
198-113	40560.864	-68219.165	4.608	89-50-18	180-00-43	0.024	-1637.259960
198-18	40560.877	-68214.557	14.092	359-36-35	89-46-17	14.105	-962166.326485
198-3	40574.969	-68214.653	10.113	269-14-47	89-38-12	13.959	-952208.341227
198-107	40574.836	-68224.765	13.994	179-14-18	89-59-31	-14.126	963743.030390
						倍面積	282.712201
						面　積	141.3561005

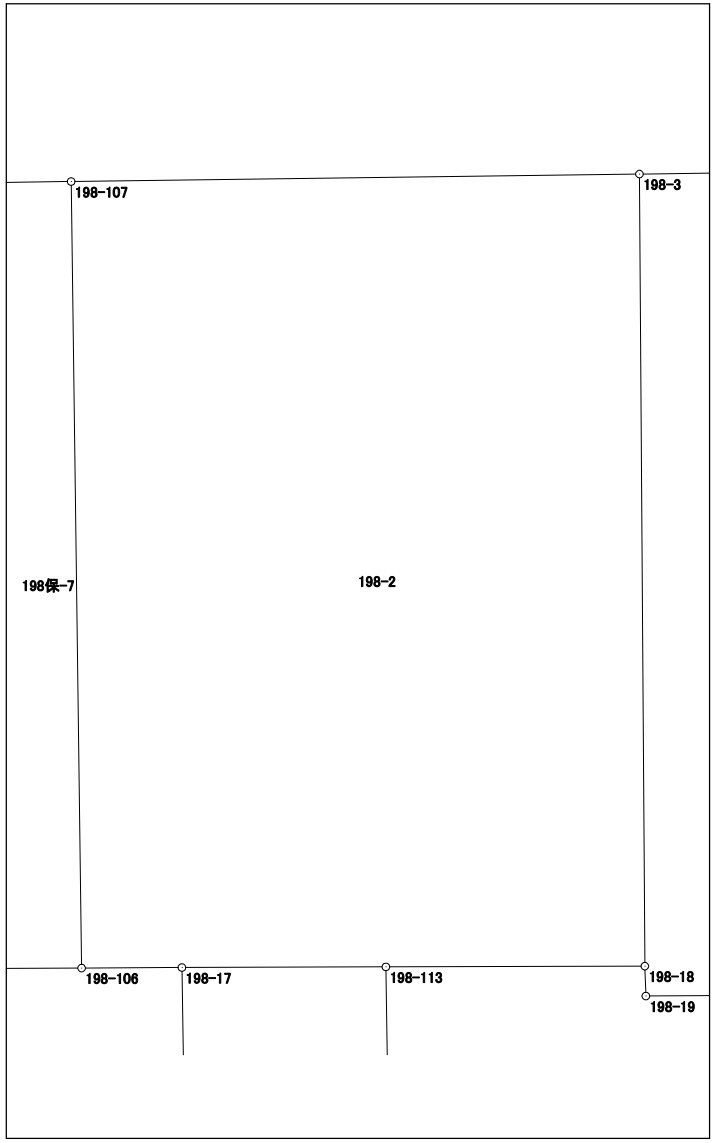

面積計算書（座標法）

世界測地系（測地成果2011）

所　在	地　番	公簿地目	現況地目	地　積	所 有 者
前橋市六供町三丁目	198-3			251.60　㎡	

点　名	X 座標	Y 座標	辺　長	方 向 角	測　角	DX	倍 積（Y×DX）
198-100	40560.379	-68210.309	0.651	89-33-36	90-00-36	-14.641	998667.134069
198-20	40560.384	-68209.658	1.854	89-02-31	179-28-55	0.036	-2455.547688
198-21	40560.415	-68207.804	15.016	89-12-09	180-09-38	0.240	-16369.872960
198-15	40560.624	-68192.789	11.843	359-03-23	89-51-14	12.050	-821723.107450
198-1	40572.465	-68192.984	3.989	313-35-54	134-32-31	14.592	-995072.022528
198-2	40575.216	-68195.873	14.552	269-14-53	135-38-59	2.560	-174581.434880
198-101	40575.025	-68210.424	14.646	179-33-00	90-18-07	-14.837	1012038.060888
						倍面積	503.209451
						面　積	251.6047255

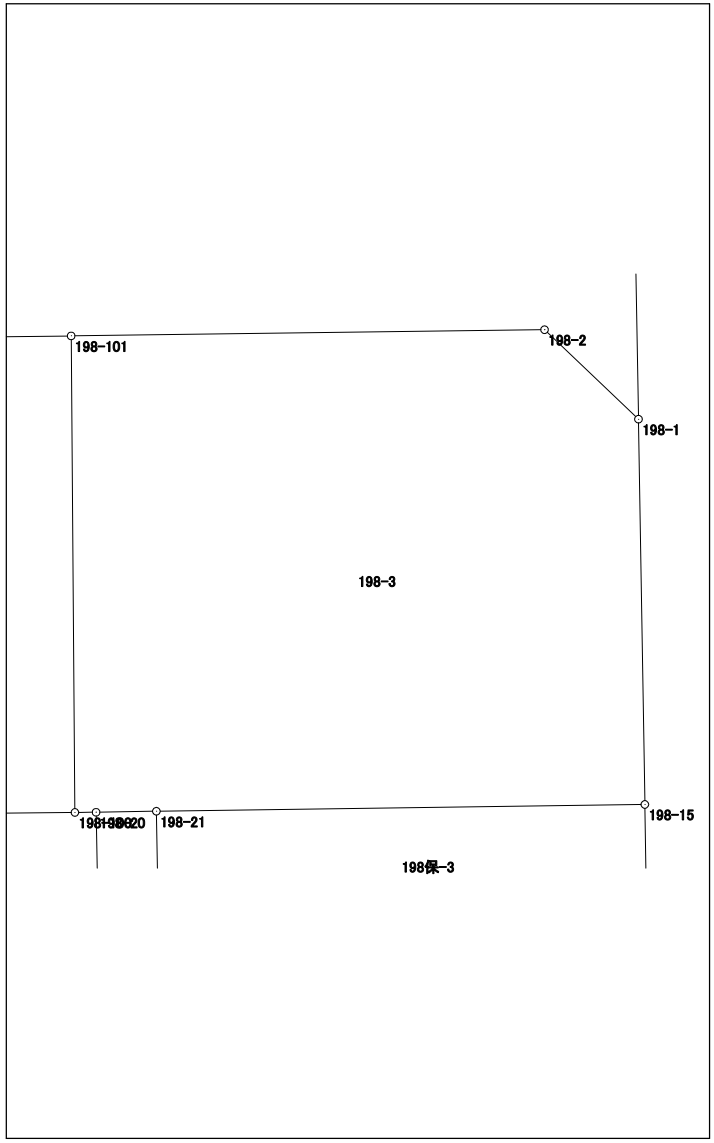

面積計算書（座標法）

世界測地系（測地成果2011）

所　在	地　番	公簿地目	現況地目	地　積	所 有 者
前橋市六供町三丁目	198-4			139.61　㎡	

点　名	X 座標	Y 座標	辺　長	方 向 角	測　角	DX	倍 積（Y×DX）
198-110	40557.419	-68207.750	9.411	178-58-16	89-45-53	-9.617	655953.931750
198-12	40548.010	-68207.581	12.864	89-31-08	90-32-52	-9.301	634398.710881
198-13	40548.118	-68194.717	3.014	44-27-44	134-56-36	2.259	-154051.865703
198-14	40550.269	-68192.606	7.359	358-59-16	134-31-32	9.509	-648443.490454
198-111	40557.627	-68192.736	15.015	269-12-23	90-13-07	7.150	-487578.062400
						倍面積	279.224074
						面　積	139.6120370

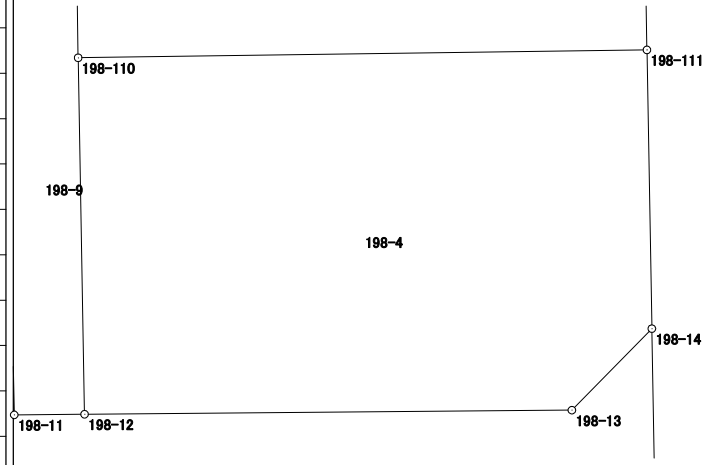

面積計算書（座標法）

世界測地系（測地成果2011）

所　在	地　番	公簿地目	現況地目	地　積	所 有 者
前橋市六供町三丁目	198-5			120.24　㎡	

点　名	X 座標	Y 座標	辺　長	方 向 角	測　角	DX	倍 積（Y×DX）
198-112	40547.921	-68218.944	9.507	89-33-36	90-32-18	-12.870	877977.809280
198-11	40547.994	-68209.437	12.392	358-58-41	89-25-05	12.463	-850094.213331
198-20	40560.384	-68209.658	0.651	269-33-36	90-34-55	12.385	-844776.614330
198-100	40560.379	-68210.309	4.230	269-32-22	179-58-46	-0.039	2660.202051
198-19	40560.345	-68214.539	0.532	358-03-44	268-31-22	0.498	-33970.840422
198-18	40560.877	-68214.557	4.608	269-50-18	91-46-34	0.519	-35403.355083
198-113	40560.864	-68219.165	12.945	179-01-18	89-11-00	-12.956	883847.501740
						倍面積	240.489905
						面　積	120.2449525

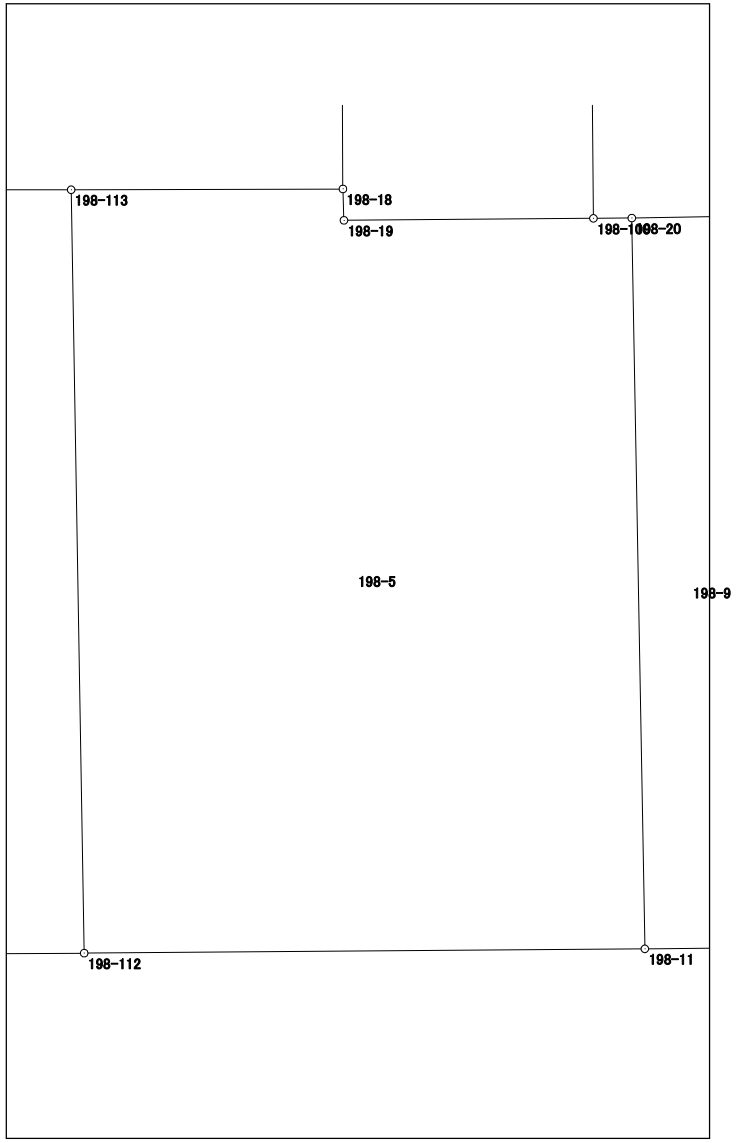

面積計算書（座標法）

世界測地系（測地成果2011）

所　在	地　番	公簿地目	現況地目	地　積	所 有 者
前橋市六供町三丁目	198-6			189.03　㎡	

点　名	X 座標	Y 座標	辺　長	方 向 角	測　角	DX	倍 積（Y×DX）
198-108	40560.828	-68228.114	0.358	269-50-24	90-48-55	12.981	-885669.147834
198-103	40560.827	-68228.472	3.946	269-51-17	180-00-53	-0.011	750.513192
198-105	40560.817	-68232.418	10.379	269-51-43	180-00-26	-0.035	2388.134630
198-7	40560.792	-68242.797	10.875	178-59-56	89-08-13	-10.898	743710.001706
198-8	40549.919	-68242.607	3.017	136-26-14	137-26-18	-13.059	891180.204813
198-9	40547.733	-68240.528	12.636	89-29-15	133-03-01	-2.073	141462.614544
198-109	40547.846	-68227.893	12.984	359-01-29	89-32-14	13.095	-893444.258835
						倍面積	378.062216
						面　積	189.0311080

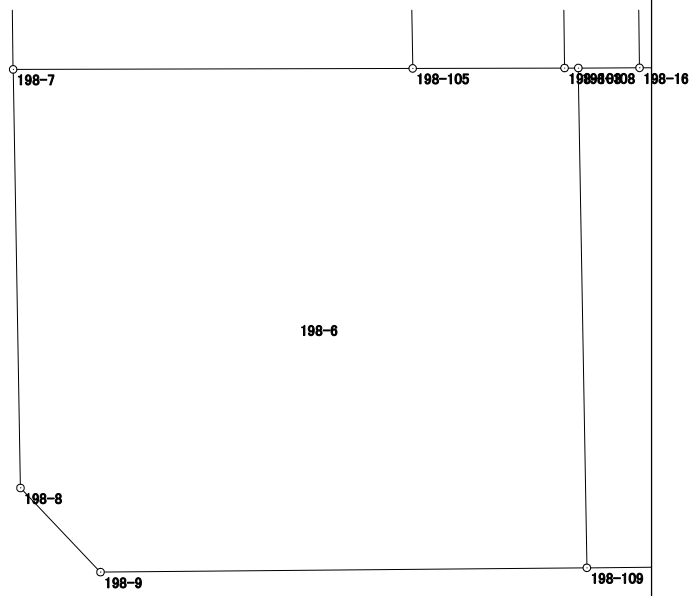

面積計算書（座標法）

世界測地系（測地成果2011）

所　在	地　番	公簿地目	現況地目	地　積	所 有 者
前橋市六供町三丁目	198-9			23.00　㎡	

点　名	X 座標	Y 座標	辺　長	方 向 角	測　角	DX	倍 積（Y×DX）
198-20	40560.384	-68209.658	12.392	178-58-41	89-56-10	-12.421	847232.162018
198-11	40547.994	-68209.437	1.856	89-30-22	90-31-41	-12.374	844023.573438
198-12	40548.010	-68207.581	9.411	358-58-16	89-27-54	9.425	-642856.450925
198-110	40557.419	-68207.750	2.996	358-58-03	179-59-47	12.405	-846117.138750
198-21	40560.415	-68207.804	1.854	269-02-31	90-04-28	2.965	-202236.138860
						倍面積	46.006921
						面　積	23.0034605

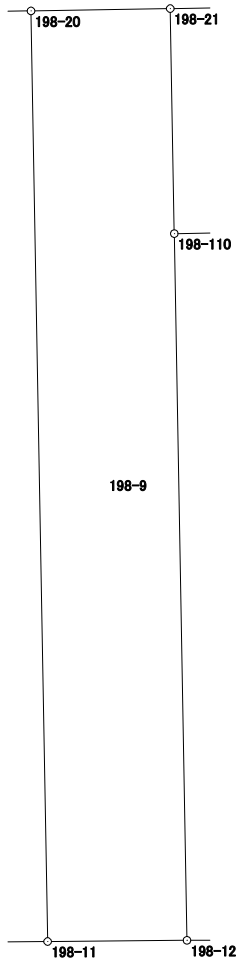

面積計算書（座標法）

世界測地系（測地成果2011）

所　在	地　番	公簿地目	現況地目	地　積	所 有 者
前橋市六供町三丁目	198保-1			55.00　㎡	

点　名	X 座標	Y 座標	辺　長	方 向 角	測　角	DX	倍 積（Y×DX）
198-102	40574.785	-68228.657	3.947	269-13-50	89-59-24	13.905	-948719.475585
198-104	40574.732	-68232.604	13.916	179-14-03	90-00-13	-13.968	953073.012672
198-105	40560.817	-68232.418	3.946	89-51-17	90-37-14	-13.905	948771.772290
198-103	40560.827	-68228.472	13.959	359-14-26	89-23-09	13.968	-953015.296896
						倍面積	110.012481
						面　積	55.0062405

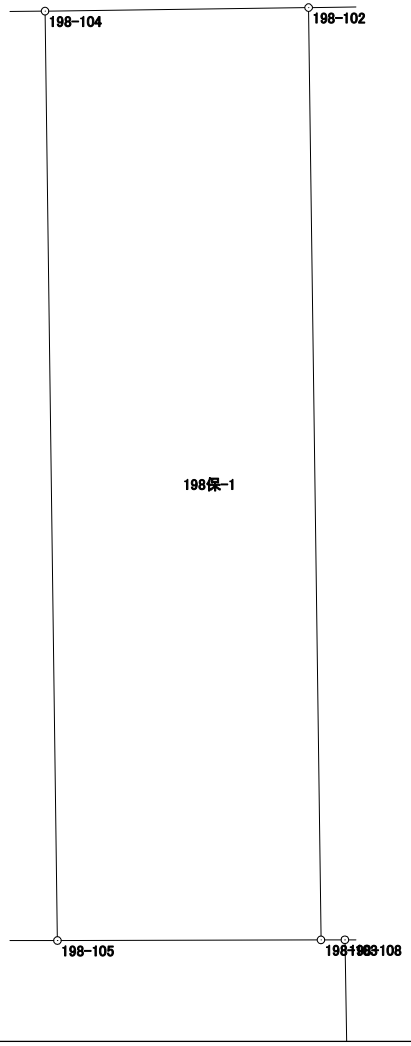

面積計算書（座標法）

世界測地系（測地成果2011）

所　在	地　番	公簿地目	現況地目	地　積	所 有 者
前橋市六供町三丁目	198保-2			62.00　㎡	

点　名	X 座標	Y 座標	辺　長	方 向 角	測　角	DX	倍 積（Y×DX）
198-18	40560.877	-68214.557	0.532	178-03-44	178-27-09	-14.624	997569.681568
198-19	40560.345	-68214.539	4.230	89-32-22	91-28-38	-0.498	33970.840422
198-100	40560.379	-68210.309	14.646	359-33-00	90-00-38	14.680	-1001327.336120
198-101	40575.025	-68210.424	4.229	269-14-29	89-41-29	14.590	-995190.086160
198-3	40574.969	-68214.653	14.092	179-36-35	90-22-06	-14.148	965100.910644
						倍面積	124.010354
						面　積	62.0051770



面積計算書（座標法）

世界測地系（測地成果2011）

所　在	地　番	公簿地目	現況地目	地　積	所 有 者
前橋市六供町三丁目	198保-3			45.00　㎡	

点　名	X 座標	Y 座標	辺　長	方 向 角	測　角	DX	倍 積（Y×DX）
198-21	40560.415	-68207.804	2.996	178-58-03	89-45-54	-3.205	218606.011820
198-110	40557.419	-68207.750	15.015	89-12-23	90-14-20	-2.788	190163.207000
198-111	40557.627	-68192.736	2.997	358-59-13	89-46-50	3.205	-218557.718880
198-15	40560.624	-68192.789	15.016	269-12-09	90-12-56	2.788	-190121.495732
						倍面積	90.004208
						面　積	45.0021040

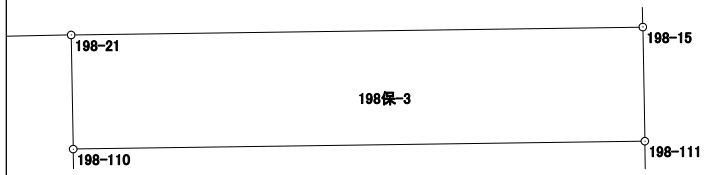

面積計算書（座標法）

世界測地系（測地成果2011）

所　在	地　番	公簿地目	現況地目	地　積	所 有 者
前橋市六供町三丁目	198保-4			47.00　㎡	

点　名	X 座標	Y 座標	辺　長	方 向 角	測　角	DX	倍 積（Y×DX）
198-10	40547.893	-68222.573	3.629	89-33-29	90-32-06	-12.932	882254.314036
198-112	40547.921	-68218.944	12.945	359-01-18	89-27-49	12.971	-884867.922624
198-113	40560.864	-68219.165	3.629	269-49-35	90-48-17	12.932	-882210.241780
198-17	40560.853	-68222.794	12.962	179-01-23	89-11-48	-12.971	884917.860974
						倍面積	94.010606
						面　積	47.0053030

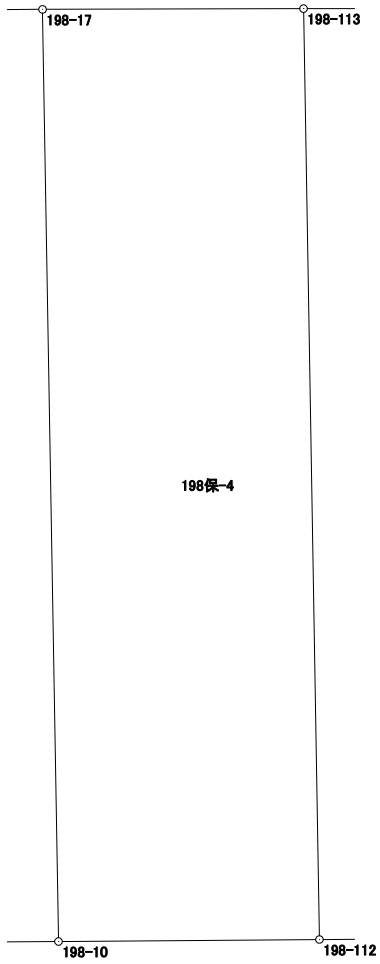

面積計算書（座標法）

世界測地系（測地成果2011）

所　在	地　番	公簿地目	現況地目	地　積	所 有 者
前橋市六供町三丁目	198保-5			69.00　㎡	

点　名	X 座標	Y 座標	辺　長	方 向 角	測　角	DX	倍 積（Y×DX）
198-10	40547.893	-68222.573	12.962	359-01-23	89-31-45	13.007	-887371.007011
198-17	40560.853	-68222.794	1.785	269-40-44	90-39-21	12.950	-883485.182300
198-106	40560.843	-68224.579	1.945	269-40-33	179-59-49	-0.021	1432.716159
198-16	40560.832	-68226.524	1.590	269-51-21	180-10-48	-0.015	1023.397860
198-108	40560.828	-68228.114	12.984	179-01-29	89-10-08	-12.986	886010.288404
198-109	40547.846	-68227.893	5.320	89-29-38	90-28-09	-12.935	882527.795955
						倍面積	138.009067
						面　積	69.0045335



面積計算書（座標法）

世界測地系（測地成果2011）

所　在	地　番	公簿地目	現況地目	地　積	所 有 者
前橋市六供町三丁目	198保-6			27.20　㎡	

点　名	X 座標	Y 座標	辺　長	方 向 角	測　角	DX	倍 積（Y×DX）
198-16	40560.832	-68226.524	13.980	359-14-16	89-22-55	13.983	-954011.485092
198-4	40574.811	-68226.710	1.947	269-14-06	89-59-50	13.953	-951967.284630
198-102	40574.785	-68228.657	13.959	179-14-26	90-00-20	-13.984	954109.539488
198-103	40560.827	-68228.472	0.358	89-50-24	90-35-58	-13.957	952264.783704
198-108	40560.828	-68228.114	1.590	89-51-21	180-00-57	0.005	-341.140570
						倍面積	54.412900
						面　積	27.2064500

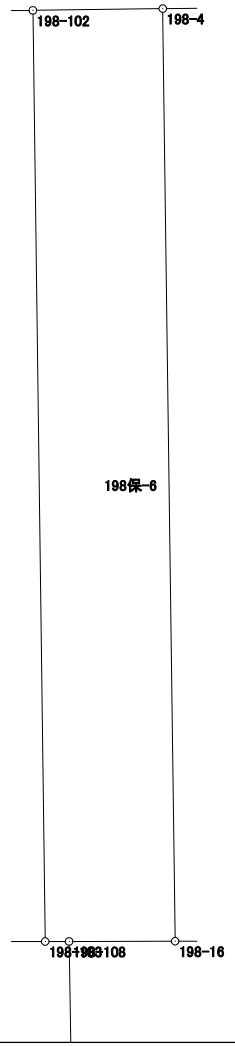

面積計算書（座標法）

世界測地系（測地成果2011）

所　在	地　番	公簿地目	現況地目	地　積	所 有 者
前橋市六供町三丁目	198保-7			27.20　㎡	
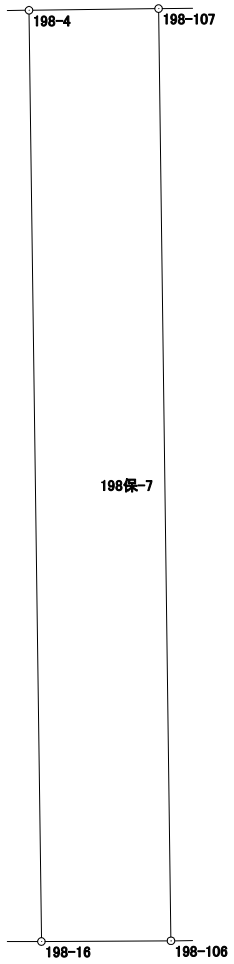
点　名	X 座標	Y 座標	辺　長	方 向 角	測　角	DX	倍 積（Y×DX）
198-4	40574.811	-68226.710	13.980	179-14-16	89-58-27	-14.004	955446.846840
198-16	40560.832	-68226.524	1.945	89-40-33	90-26-17	-13.968	952988.087232
198-106	40560.843	-68224.579	13.994	359-14-18	89-33-45	14.004	-955417.004316
198-107	40574.836	-68224.765	1.945	269-15-49	90-01-31	13.968	-952963.517520
						倍面積	54.412236
						面　積	27.2061180