１－１街区
１－２街区

画地出来形確認図

(2167.95㎡)
(856.57㎡)

S=1/500

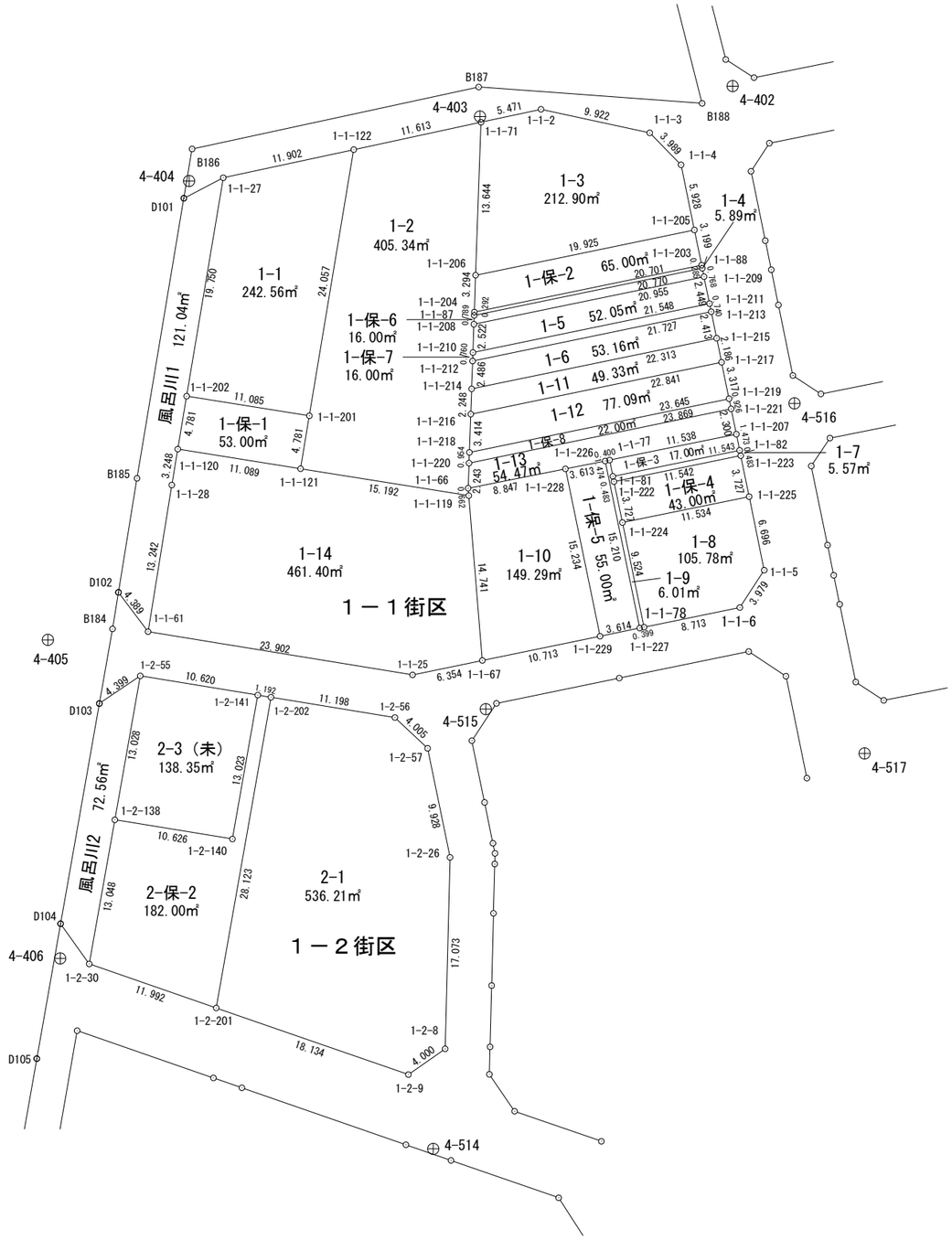

面積計算書（座標法）

世界測地系（測地成果2011）

所　在	地　番	公簿地目	現況地目	地　積	所 有 者
前橋市六供町一丁目	1-1-1			242.56　㎡	

点　名	X 座標	Y 座標	辺　長	方 向 角	測　角	DX	倍 積（Y×DX）
1-1-201	41817.077	-68551.375	24.057	9-27-54	90-23-31	21.981	-1506827.773875
1-1-122	41840.806	-68547.419	11.902	257-51-37	68-23-43	21.226	-1454987.515694
1-1-27	41838.303	-68559.055	19.750	189-31-07	111-39-30	-21.981	1506996.587955
1-1-202	41818.825	-68562.321	11.085	99-04-23	89-33-16	-21.226	1455303.825546

倍面積	485.123932
面　積	242.5619660

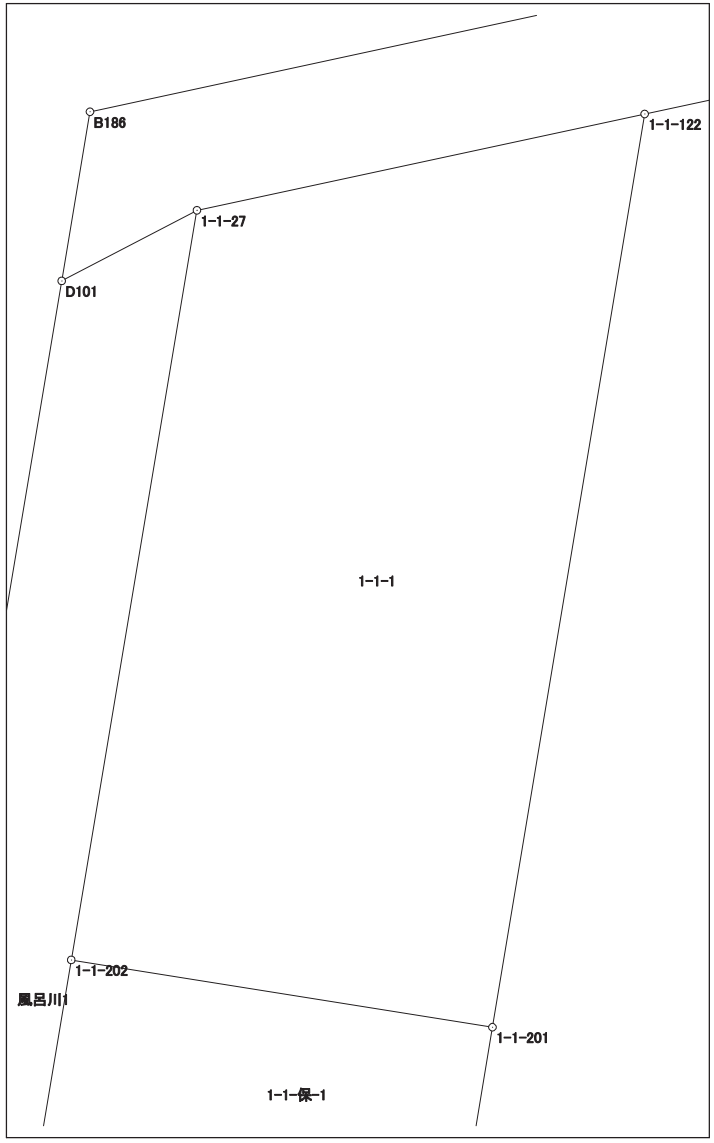

面積計算書（座標法）

世界測地系（測地成果2011）

所　在	地　番	公簿地目	現況地目	地　積	所 有 者
前橋市六供町一丁目	1-1-2			405.34　㎡	

点　名	X 座標	Y 座標	辺　長	方 向 角	測　角	DX	倍 積（Y×DX）
1-1-122	41840.806	-68547.419	24.057	189-27-54	111-36-15	-26.171	1793954.502649
1-1-201	41817.077	-68551.375	4.781	189-27-44	179-59-50	-28.445	1949943.861875
1-1-121	41812.361	-68552.161	15.192	99-05-09	89-37-25	-7.115	487748.625515
1-1-119	41809.962	-68537.160	0.662	355-14-11	76-09-02	-1.739	119186.121240
1-1-66	41810.622	-68537.215	2.243	2-01-05	186-46-54	2.902	-198894.997930
1-1-220	41812.864	-68537.136	0.954	1-59-00	179-57-55	3.195	-218976.149520
1-1-218	41813.817	-68537.103	3.414	2-00-51	180-01-51	4.365	-299164.454595
1-1-216	41817.229	-68536.983	2.248	2-00-49	179-59-58	5.659	-387850.786797
1-1-214	41819.476	-68536.904	2.486	2-00-21	179-59-32	4.731	-324248.092824
1-1-212	41821.960	-68536.817	0.760	2-02-05	180-01-44	3.244	-222333.434348
1-1-210	41822.720	-68536.790	2.522	2-00-00	179-57-55	3.280	-224800.671200
1-1-208	41825.240	-68536.702	0.789	2-01-57	180-01-57	3.309	-226787.946918
1-1-87	41826.029	-68536.674	0.292	1-57-41	179-55-44	1.081	-74088.144594
1-1-204	41826.321	-68536.664	3.294	2-01-05	180-03-24	3.584	-245635.403776
1-1-206	41829.613	-68536.548	13.644	2-01-28	180-00-23	16.927	-1160118.147996
1-1-71	41843.248	-68536.066	11.613	257-51-39	75-50-11	11.193	-767124.186738
						倍面積	810.694043
						面　積	405.3470215

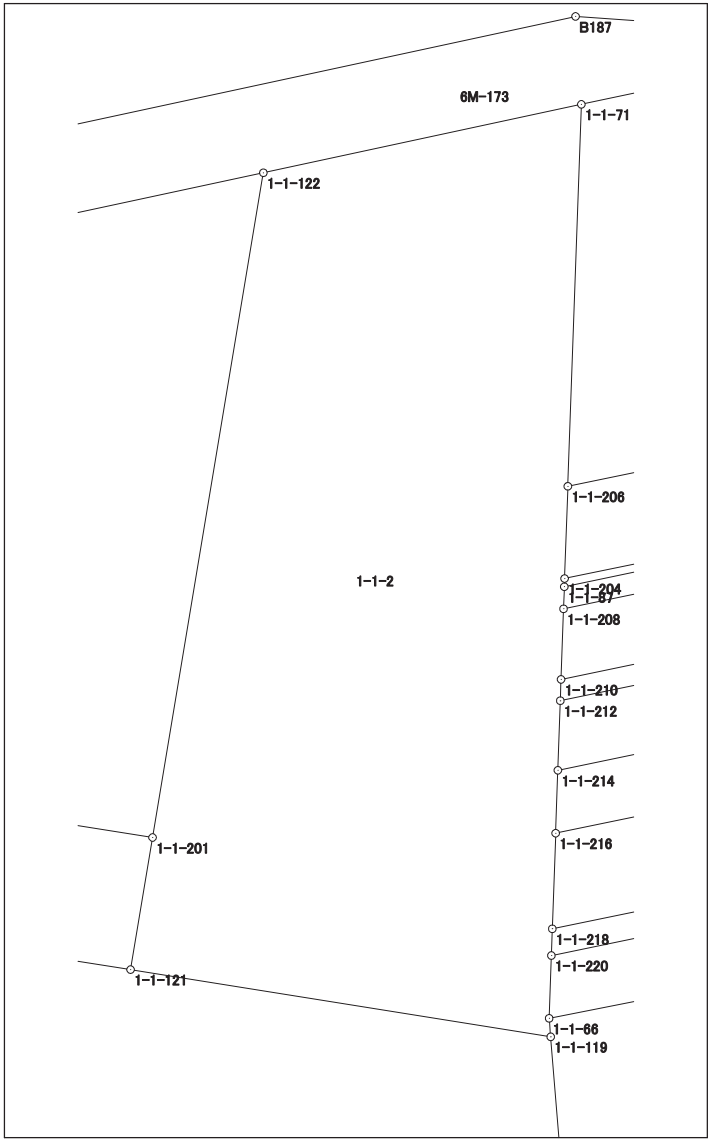

面積計算書（座標法）

世界測地系（測地成果2011）

所　在	地　番	公簿地目	現況地目	地　積	所 有 者
前橋市六供町一丁目	1-1-3			212.90　㎡	

点　名	X 座標	Y 座標	辺　長	方 向 角	測　角	DX	倍 積（Y×DX）
1-1-205	41833.644	-68517.035	5.928	348-22-52	90-03-11	9.838	-674070.590330
1-1-4	41839.451	-68518.229	3.989	315-34-44	147-11-52	8.656	-593093.790224
1-1-3	41842.300	-68521.021	9.922	282-13-50	146-39-06	4.951	-339247.574971
1-1-2	41844.402	-68530.718	5.471	257-49-24	155-35-34	0.948	-64967.120664
1-1-71	41843.248	-68536.066	13.644	182-01-28	104-12-04	-14.789	1013579.880074
1-1-206	41829.613	-68536.548	19.925	78-19-41	76-18-13	-9.604	658225.006992
						倍面積	425.810877
						面　積	212.9054385

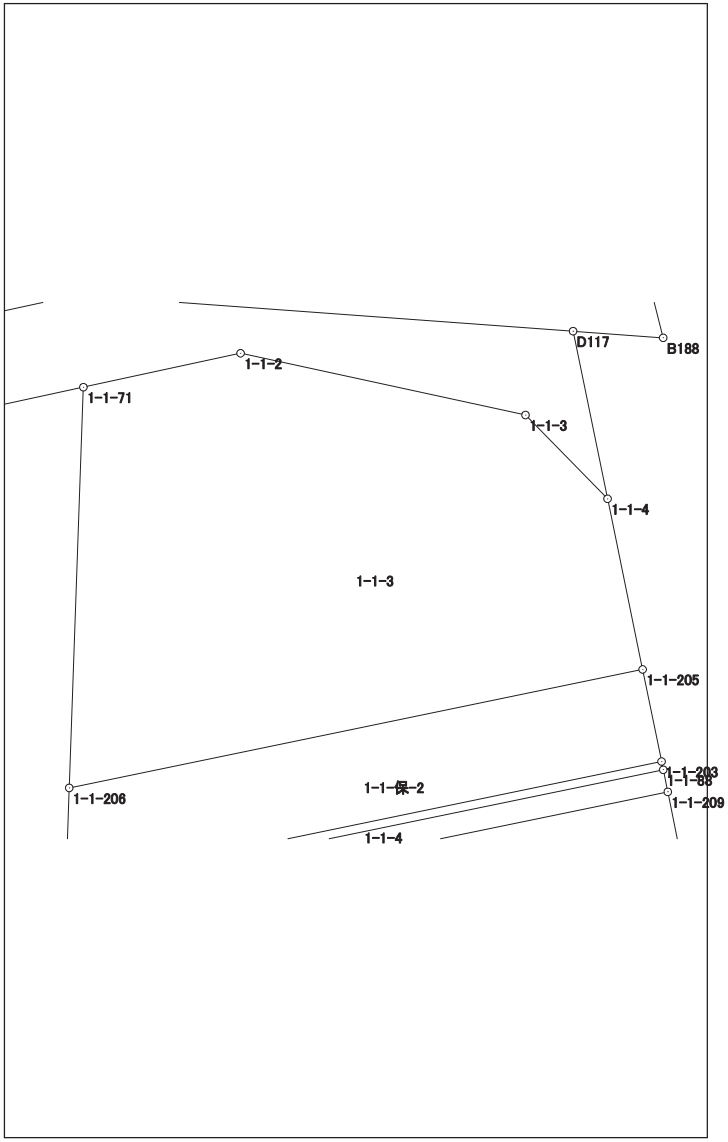

面積計算書（座標法）

世界測地系（測地成果2011）

所　在	地　番	公簿地目	現況地目	地　積	所 有 者
前橋市六供町一丁目	1-1-4			5.89　㎡	

点　名	X 座標	Y 座標	辺　長	方 向 角	測　角	DX	倍 積（Y×DX）
1-1-87	41826.029	-68536.674	20.770	78-19-39	76-21-58	3.910	-267978.395340
1-1-88	41830.231	-68516.334	0.285	348-27-12	90-07-33	4.481	-307021.692654
1-1-203	41830.510	-68516.391	20.701	258-19-31	89-52-19	-3.910	267899.088810
1-1-204	41826.321	-68536.664	0.292	181-57-41	103-38-10	-4.481	307112.791384
						倍面積	11.792200
						面　積	5.8961000

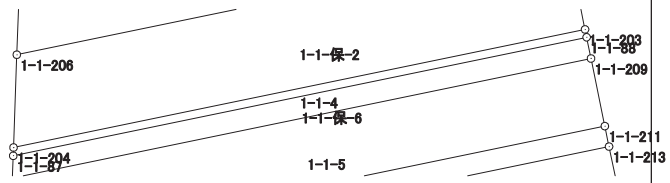

面積計算書（座標法）

世界測地系（測地成果2011）

所　在	地　番	公簿地目	現況地目	地　積	所 有 者
前橋市六供町一丁目	1-1-5			52.05　㎡	

点　名	X 座標	Y 座標	辺　長	方 向 角	測　角	DX	倍 積（Y×DX）
1-1-208	41825.240	-68536.702	2.522	182-00-00	103-40-15	-6.759	463239.568818
1-1-210	41822.720	-68536.790	21.548	78-19-34	76-19-34	1.840	-126107.693600
1-1-211	41827.080	-68515.688	2.449	348-24-37	90-05-03	6.759	-463097.535192
1-1-209	41829.479	-68516.180	20.955	258-19-45	89-55-08	-1.840	126069.771200
						倍面積	104.111226
						面　積	52.0556130

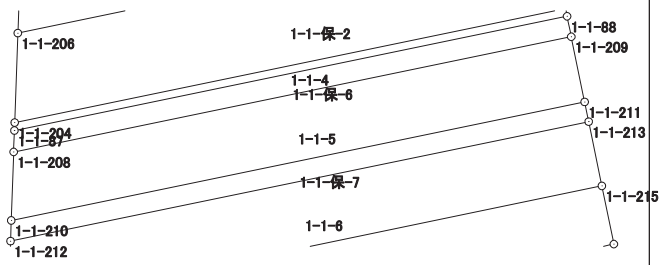

面積計算書（座標法）

世界測地系（測地成果2011）

所　在	地　番	公簿地目	現況地目	地　積	所 有 者
前橋市六供町一丁目	1-1-6			53.16　㎡	

点　名	X 座標	Y 座標	辺　長	方 向 角	測　角	DX	倍 積（Y×DX）
1-1-212	41821.960	-68536.817	2.486	182-00-21	103-40-34	-6.879	471464.764143
1-1-214	41819.476	-68536.904	22.313	78-19-32	76-19-11	2.031	-139198.452024
1-1-215	41823.991	-68515.053	2.413	348-22-58	90-03-26	6.879	-471315.049587
1-1-213	41826.355	-68515.539	21.727	258-19-47	89-56-49	-2.031	139155.059709
						倍面積	106.322241
						面　積	53.1611205

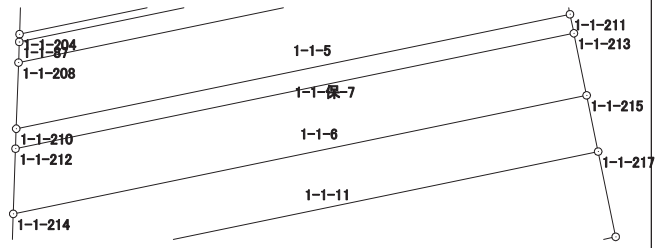

面積計算書（座標法）

世界測地系（測地成果2011）

所　在	地　番	公簿地目	現況地目	地　積	所 有 者
前橋市六供町一丁目	1-1-7			5.57　㎡	

点　名	X 座標	Y 座標	辺　長	方 向 角	測　角	DX	倍 積（Y×DX）
1-1-81	41811.684	-68524.311	0.483	168-17-41	89-51-31	-2.787	190977.254757
1-1-222	41811.211	-68524.213	11.542	78-26-06	90-08-25	1.841	-126153.076133
1-1-223	41813.525	-68512.905	0.483	348-24-39	89-58-33	2.787	-190945.466235
1-1-82	41813.998	-68513.002	11.543	258-26-10	90-01-31	-1.841	126132.436682
						倍面積	11.149071
						面　積	5.5745355

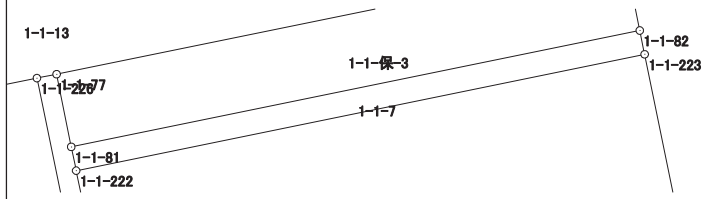

面積計算書（座標法）

世界測地系（測地成果2011）

所　在	地　番	公簿地目	現況地目	地　積	所 有 者
前橋市六供町一丁目	1-1-8			105.78　㎡	

点　名	X 座標	Y 座標	辺　長	方 向 角	測　角	DX	倍 積（Y×DX）
1-1-224	41807.562	-68523.456	9.524	168-17-24	89-51-12	-11.638	797475.980928
1-1-78	41798.236	-68521.523	8.713	78-24-46	90-07-22	-7.576	519119.058248
1-1-6	41799.986	-68512.988	3.979	33-12-24	134-47-38	5.079	-347977.466052
1-1-5	41803.315	-68510.809	6.696	348-23-41	135-11-17	9.888	-677434.879392
1-1-225	41809.874	-68512.156	11.534	258-26-12	90-02-31	4.247	-290971.126532
						倍面積	211.567200
						面　積	105.7836000

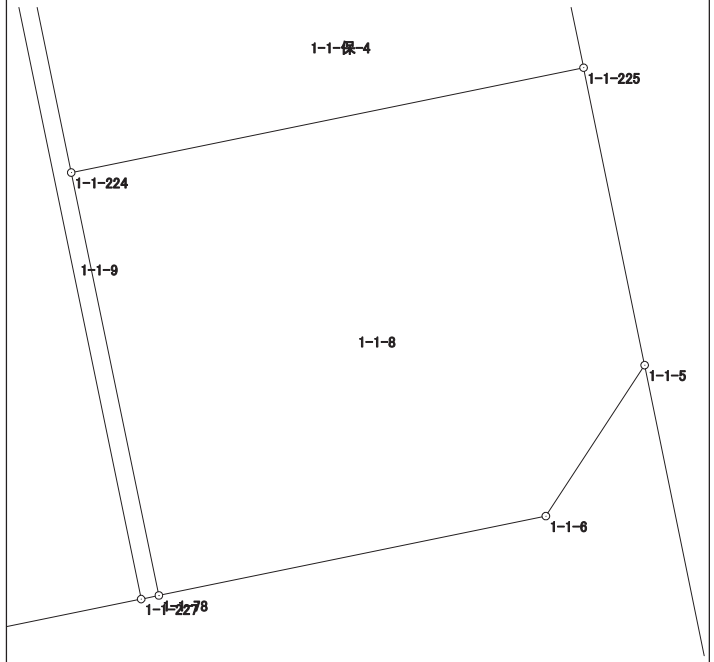

面積計算書（座標法）

世界測地系（測地成果2011）

所　在	地　番	公簿地目	現況地目	地　積	所 有 者
前橋市六供町一丁目	1-1-9			6.01　㎡	

点　名	X 座標	Y 座標	辺　長	方 向 角	測　角	DX	倍 積（Y×DX）
1-1-77	41813.129	-68524.602	0.400	258-44-47	90-07-57	1.367	-93673.130934
1-1-226	41813.051	-68524.994	15.210	168-19-01	89-34-14	-14.973	1026024.735162
1-1-227	41798.156	-68521.914	0.399	78-26-12	90-07-11	-14.815	1015152.155910
1-1-78	41798.236	-68521.523	9.524	348-17-24	89-51-12	9.406	-644513.445338
1-1-224	41807.562	-68523.456	3.727	348-16-48	179-59-24	12.975	-889091.841600
1-1-222	41811.211	-68524.213	0.483	348-17-41	180-00-53	4.122	-282456.805986
1-1-81	41811.684	-68524.311	1.474	348-36-50	180-19-09	1.918	-131429.628498
						倍面積	12.038716
						面　積	6.0193580

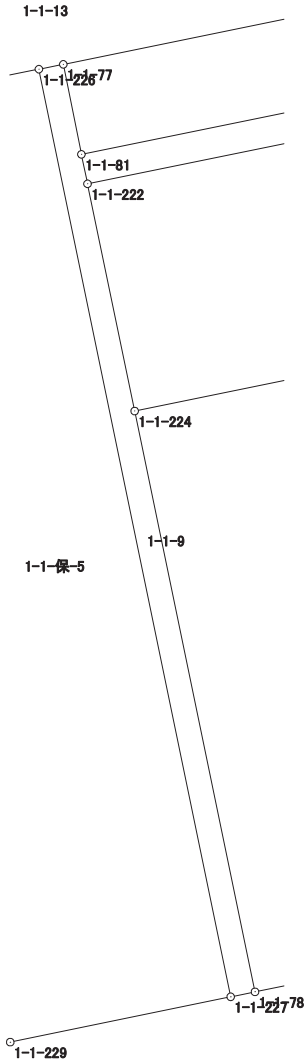

面積計算書（座標法）

世界測地系（測地成果2011）

所　在	地　番	公簿地目	現況地目	地　積	所 有 者
前橋市六供町一丁目	1-1-10			149.29　㎡	

点　名	X 座標	Y 座標	辺　長	方 向 角	測　角	DX	倍 積（Y×DX）
1-1-228	41812.347	-68528.538	8.847	258-45-22	90-26-08	13.194	-904165.530372
1-1-66	41810.622	-68537.215	0.662	175-14-11	96-28-49	-2.385	163461.257775
1-1-119	41809.962	-68537.160	14.741	175-17-02	180-02-51	-15.351	1052113.943160
1-1-67	41795.271	-68535.948	10.713	78-23-05	83-06-03	-12.534	859029.572232
1-1-229	41797.428	-68525.454	15.234	348-19-14	89-56-09	17.076	-1170140.652504
						倍面積	298.590291
						面　積	149.2951455

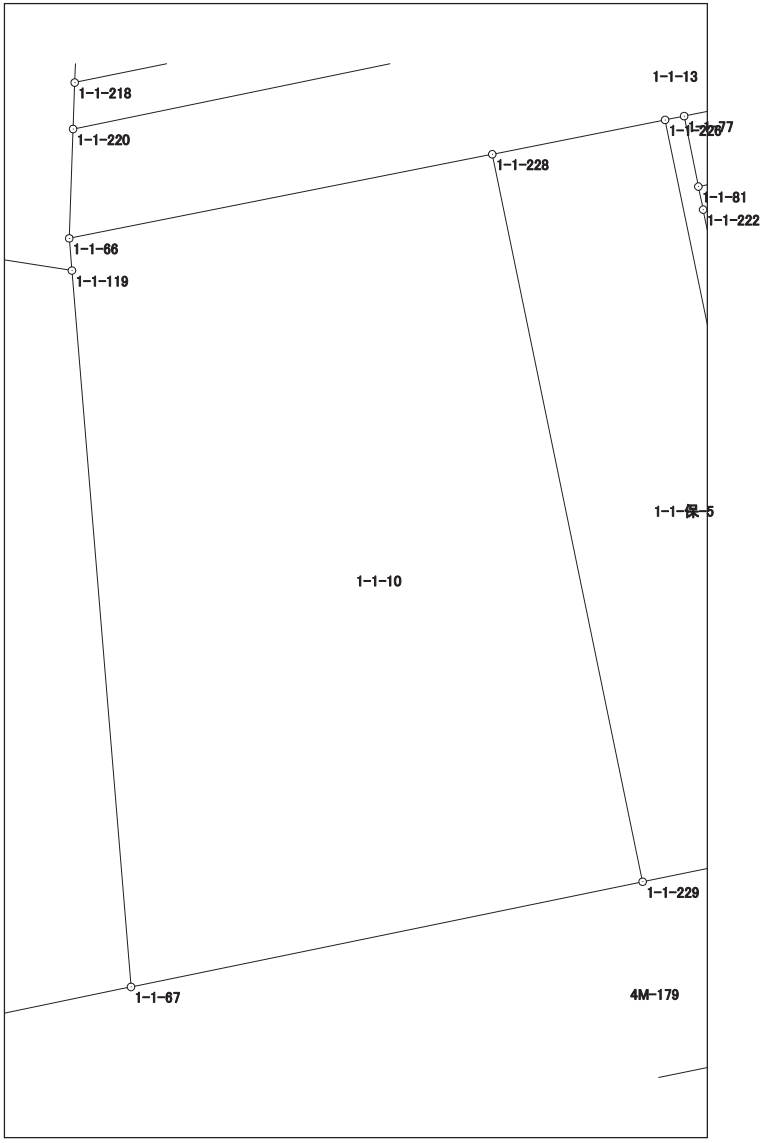

面積計算書（座標法）

世界測地系（測地成果2011）

所　在	地　番	公簿地目	現況地目	地　積	所 有 者
前橋市六供町一丁目	1-1-11			49.33　㎡	

点　名	X 座標	Y 座標	辺　長	方 向 角	測　角	DX	倍 積（Y×DX）
1-1-215	41823.991	-68515.053	22.313	258-19-32	89-54-47	-2.374	162654.735822
1-1-214	41819.476	-68536.904	2.248	182-00-49	103-41-17	-6.762	463446.544848
1-1-216	41817.229	-68536.983	22.841	78-19-41	76-18-52	2.374	-162706.797642
1-1-217	41821.850	-68514.614	2.186	348-24-45	90-05-04	6.762	-463295.819868
						倍面積	98.663160
						面　積	49.3315800

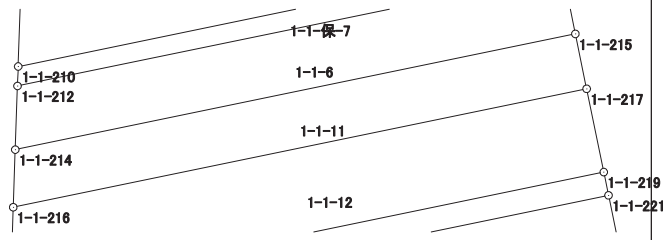

面積計算書（座標法）

世界測地系（測地成果2011）

所　在	地　番	公簿地目	現況地目	地　積	所 有 者
前橋市六供町一丁目	1-1-12			77.09　㎡	

点　名	X 座標	Y 座標	辺　長	方 向 角	測　角	DX	倍 積（Y×DX）
1-1-216	41817.229	-68536.983	3.414	182-00-51	103-41-10	-8.033	550557.584439
1-1-218	41813.817	-68537.103	23.645	78-19-37	76-18-46	1.372	-94032.905316
1-1-219	41818.601	-68513.947	3.317	348-23-55	90-04-18	8.033	-550372.536251
1-1-217	41821.850	-68514.614	22.841	258-19-41	89-55-46	-1.372	94002.050408
						倍面積	154.193280
						面　積	77.0966400

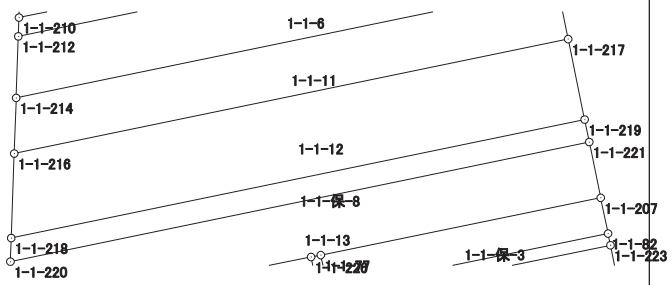

面積計算書（座標法）

世界測地系（測地成果2011）

所　在	地　番	公簿地目	現況地目	地　積	所 有 者
前橋市六供町一丁目	1-1-13			54.47　㎡	

点　名	X 座標	Y 座標	辺　長	方 向 角	測　角	DX	倍 積（Y×DX）
1-1-220	41812.864	-68537.136	2.243	182-01-05	103-41-34	-7.072	484694.625792
1-1-66	41810.622	-68537.215	8.847	78-45-22	76-44-17	-0.517	35433.740155
1-1-228	41812.347	-68528.538	3.613	78-45-53	180-00-31	2.429	-166455.818802
1-1-226	41813.051	-68524.994	0.400	78-44-47	179-58-54	0.782	-53586.545308
1-1-77	41813.129	-68524.602	11.538	78-26-27	179-41-40	2.390	-163773.798780
1-1-207	41815.441	-68513.298	2.300	348-23-14	89-56-47	4.565	-312763.205370
1-1-221	41817.694	-68513.761	23.869	258-19-31	89-56-17	-2.577	176559.962097
						倍面積	108.959784
						面　積	54.4798920

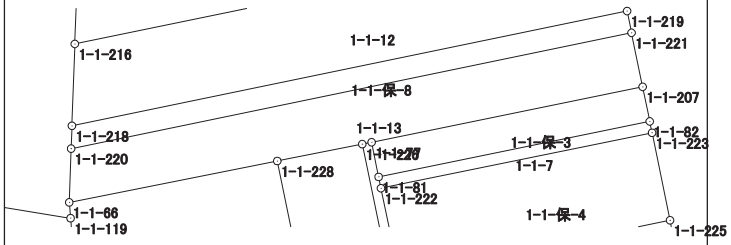

面積計算書（座標法）

世界測地系（測地成果2011）

所　在	地　番	公簿地目	現況地目	地　積	所 有 者
前橋市六供町一丁目	1-1-14			461.40　㎡	

点　名	X 座標	Y 座標	辺　長	方 向 角	測　角	DX	倍 積（Y×DX）
1-1-120	41814.110	-68563.111	3.248	189-25-39	90-21-09	-1.455	99759.326505
1-1-28	41810.906	-68563.643	13.242	189-11-42	179-46-03	-16.276	1115941.853468
1-1-61	41797.834	-68565.759	23.902	99-16-36	90-04-54	-16.925	1160475.471075
1-1-25	41793.981	-68542.170	6.354	78-17-13	159-00-37	-2.563	175673.581710
1-1-67	41795.271	-68535.948	14.741	355-17-02	96-59-49	15.981	-1095272.984988
1-1-119	41809.962	-68537.160	15.192	279-05-09	103-48-07	17.090	-1171300.064400
1-1-121	41812.361	-68552.161	11.089	279-04-30	179-59-21	4.148	-284354.363828
						倍面積	922.819542
						面　積	461.4097710

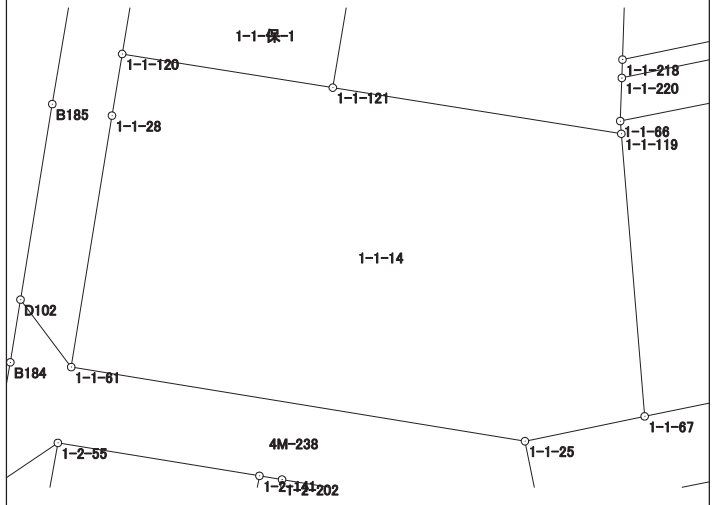

面積計算書（座標法）

世界測地系（測地成果2011）

所　在	地　番	公簿地目	現況地目	地　積	所 有 者
前橋市六供町一丁目	1-1-保-1			53.00　㎡	

点　名	X 座標	Y 座標	辺　長	方 向 角	測　角	DX	倍 積（Y×DX）
1-1-120	41814.110	-68563.111	11.089	99-04-30	89-33-48	-6.464	443191.949504
1-1-121	41812.361	-68552.161	4.781	9-27-44	90-23-14	2.967	-203394.261687
1-1-201	41817.077	-68551.375	11.085	279-04-23	89-36-39	6.464	-443116.088000
1-1-202	41818.825	-68562.321	4.781	189-30-42	90-26-19	-2.967	203424.406407
						倍面積	106.006224
						面　積	53.0031120

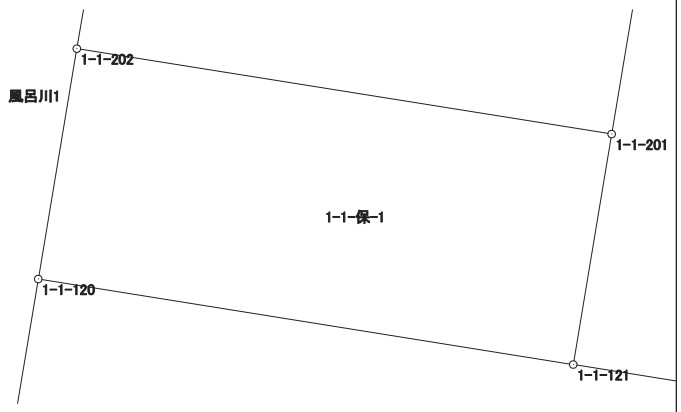

面積計算書（座標法）

世界測地系（測地成果2011）

所　在	地　番	公簿地目	現況地目	地　積	所 有 者
前橋市六供町一丁目	1-1-保-2			65.00　㎡	

点　名	X 座標	Y 座標	辺　長	方 向 角	測　角	DX	倍 積（Y×DX）
1-1-204	41826.321	-68536.664	20.701	78-19-31	76-18-26	0.897	-61477.387608
1-1-203	41830.510	-68516.391	3.199	348-23-17	90-03-46	7.323	-501745.531293
1-1-205	41833.644	-68517.035	19.925	258-19-41	89-56-24	-0.897	61459.780395
1-1-206	41829.613	-68536.548	3.294	182-01-05	103-41-24	-7.323	501893.141004
						倍面積	130.002498
						面　積	65.0012490

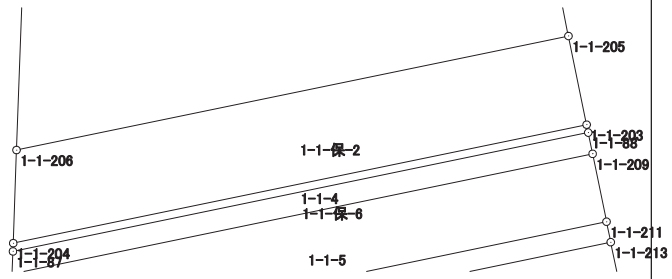

面積計算書（座標法）

世界測地系（測地成果2011）

所　在	地　番	公簿地目	現況地目	地　積	所 有 者
前橋市六供町一丁目	1-1-保-3			17.00　㎡	

点　名	X 座標	Y 座標	辺　長	方 向 角	測　角	DX	倍 積（Y×DX）
1-1-77	41813.129	-68524.602	1.474	168-36-50	90-10-23	-3.757	257446.929714
1-1-81	41811.684	-68524.311	11.543	78-26-10	89-49-20	0.869	-59547.626259
1-1-82	41813.998	-68513.002	1.473	348-24-28	89-58-18	3.757	-257403.348514
1-1-207	41815.441	-68513.298	11.538	258-26-27	90-01-59	-0.869	59538.055962
						倍面積	34.010903
						面　積	17.0054515

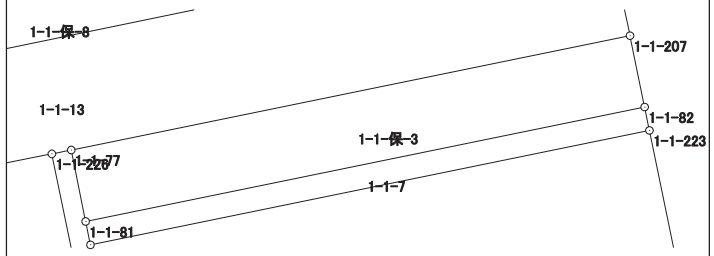

面積計算書（座標法）

世界測地系（測地成果2011）

所　在	地　番	公簿地目	現況地目	地　積	所 有 者
前橋市六供町一丁目	1-1-保-4			43.00　㎡	

点　名	X 座標	Y 座標	辺　長	方 向 角	測　角	DX	倍 積（Y×DX）
1-1-223	41813.525	-68512.905	11.542	258-26-06	90-01-42	1.337	-91601.753985
1-1-222	41811.211	-68524.213	3.727	168-16-48	89-50-42	-5.963	408609.882119
1-1-224	41807.562	-68523.456	11.534	78-26-12	90-09-24	-1.337	91615.860672
1-1-225	41809.874	-68512.156	3.727	348-24-24	89-58-12	5.963	-408537.986228
						倍面積	86.002578
						面　積	43.0012890

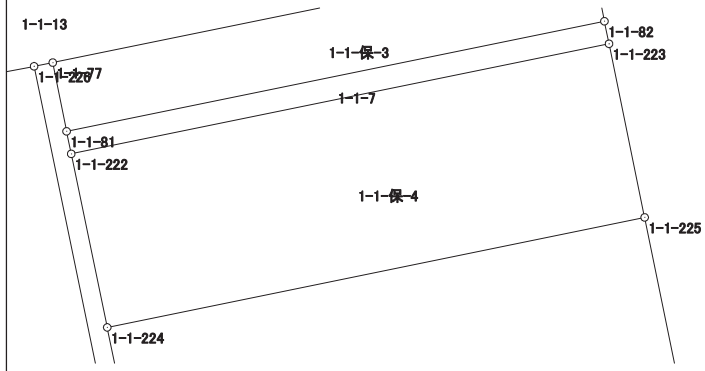

面積計算書（座標法）

世界測地系（測地成果2011）

所　在	地　番	公簿地目	現況地目	地　積	所 有 者
前橋市六供町一丁目	1-1-保-5			55.00　㎡	

点　名	X 座標	Y 座標	辺　長	方 向 角	測　角	DX	倍 積（Y×DX）
1-1-227	41798.156	-68521.914	15.210	348-19-01	89-56-16	15.623	-1070517.862422
1-1-226	41813.051	-68524.994	3.613	258-45-53	90-26-52	14.191	-972438.189854
1-1-228	41812.347	-68528.538	15.234	168-19-14	89-33-21	-15.623	1070621.349174
1-1-229	41797.428	-68525.454	3.614	78-22-45	90-03-31	-14.191	972444.717714
						倍面積	110.014612
						面　積	55.0073060

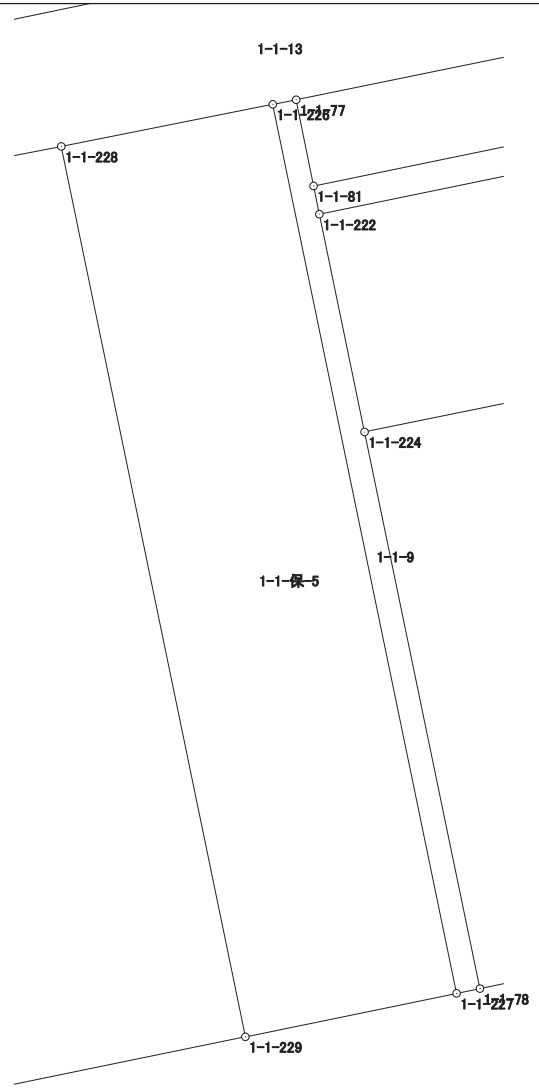

面積計算書（座標法）

世界測地系（測地成果2011）

所　在	地　番	公簿地目	現況地目	地　積	所 有 者
前橋市六供町一丁目	1-1-保-6			16.00　㎡	

点　名	X 座標	Y 座標	辺　長	方 向 角	測　角	DX	倍 積（Y×DX）
1-1-87	41826.029	-68536.674	0.789	182-01-57	103-42-18	-4.991	342066.539934
1-1-208	41825.240	-68536.702	20.955	78-19-45	76-17-48	3.450	-236451.621900
1-1-209	41829.479	-68516.180	0.768	348-25-36	90-05-51	4.991	-341964.254380
1-1-88	41830.231	-68516.334	20.770	258-19-39	89-54-03	-3.450	236381.352300
					倍面積		32.015954
					面　積		16.0079770

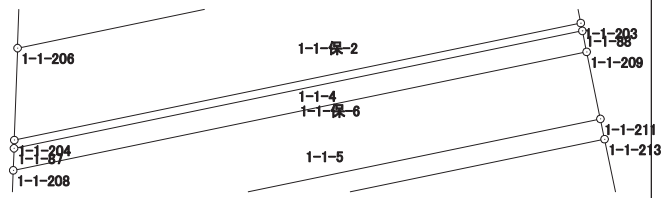

面積計算書（座標法）

世界測地系（測地成果2011）

所　在	地　番	公簿地目	現況地目	地　積	所 有 者
前橋市六供町一丁目	1-1-保-7			16.00　㎡	

点　名	X 座標	Y 座標	辺　長	方 向 角	測　角	DX	倍 積（Y×DX）
1-1-211	41827.080	-68515.688	21.548	258-19-34	89-56-23	-3.635	249054.525880
1-1-210	41822.720	-68536.790	0.760	182-02-05	103-42-31	-5.120	350908.364800
1-1-212	41821.960	-68536.817	21.727	78-19-47	76-17-42	3.635	-249131.329795
1-1-213	41826.355	-68515.539	0.740	348-23-11	90-03-24	5.120	-350799.559680
						倍面積	32.001205
						面　積	16.0006025

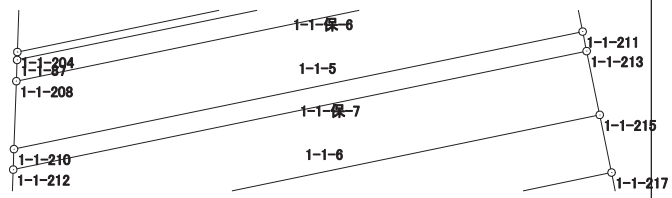

面積計算書（座標法）

世界測地系（測地成果2011）

所　在	地　番	公簿地目	現況地目	地　積	所 有 者
前橋市六供町一丁目	1-1-保-8			22.00　㎡	
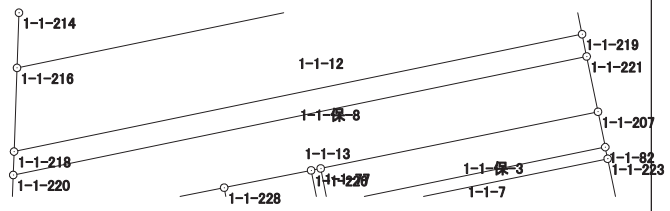
点　名	X 座標	Y 座標	辺　長	方 向 角	測　角	DX	倍 積（Y×DX）
1-1-219	41818.601	-68513.947	23.645	258-19-37	89-54-58	-3.877	265628.572519
1-1-218	41813.817	-68537.103	0.954	181-59-00	103-39-23	-5.737	393197.359911
1-1-220	41812.864	-68537.136	23.869	78-19-31	76-20-31	3.877	-265718.476272
1-1-221	41817.694	-68513.761	0.926	348-24-39	90-05-08	5.737	-393063.446857
						倍面積	44.009301
						面　積	22.0046505