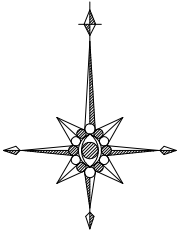
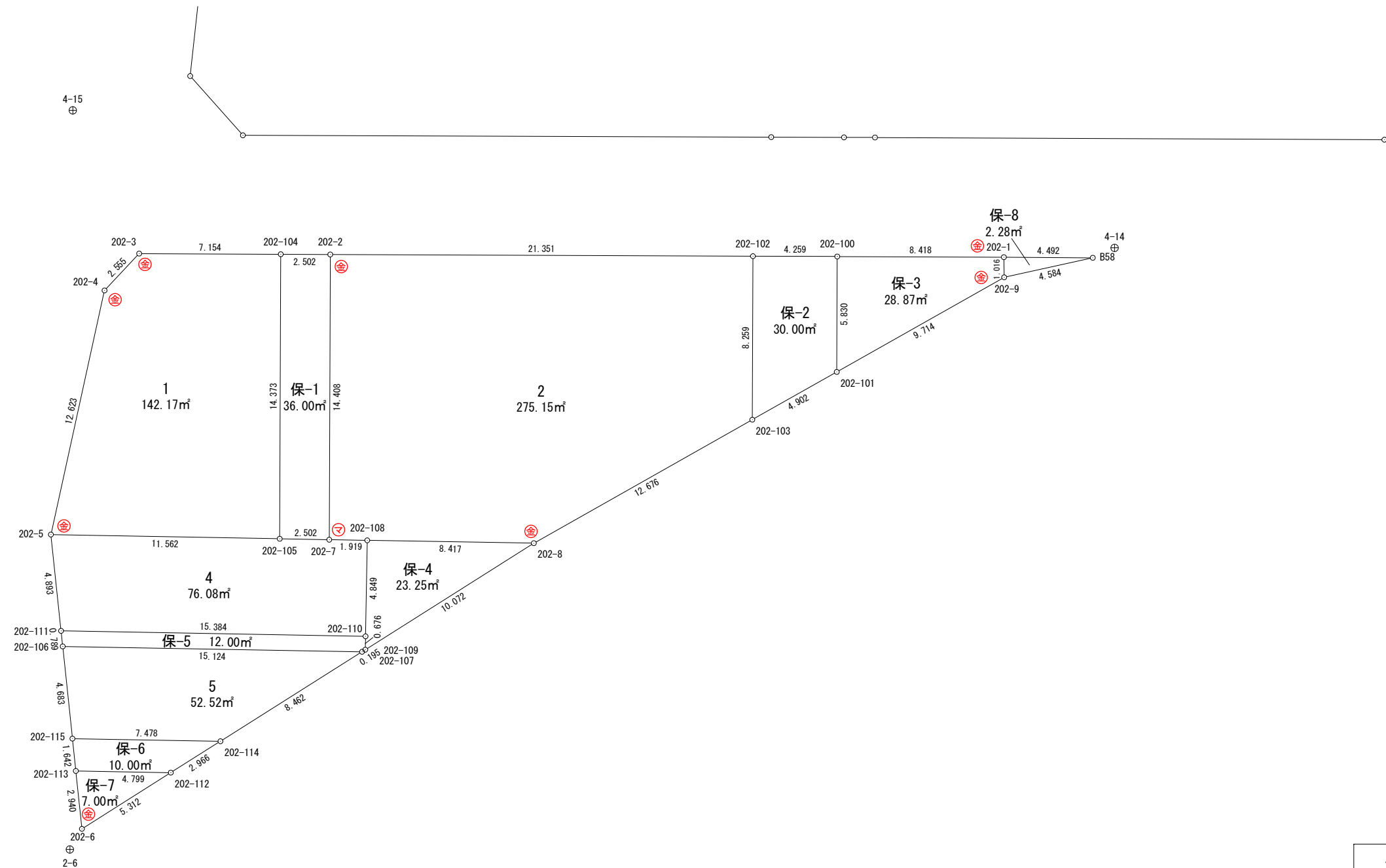


202街区 画地出来形確認図 (695.34m²)



S=1:250



凡	例
事項	記号
金属プレート	Ⓜ
コンクリート杭	Ⓜ
金属釘	Ⓜ
合成樹脂杭	Ⓜ
マーキング	Ⓜ

面積計算書 (座標法)

世界測地系 (測地成果2011)

所在	地番	公簿地目	現況地目	地積	所有者
前橋市六供町三丁目	202-2			275.15 m ²	


点名	X座標	Y座標	辺長	方向角	測角	DX	倍積 (Y×DX)	
202-102	40465.520	-68330.165	21.351	270-13-51	90-00-07	8.345	-570215.226925	
202-2	40465.606	-68351.516	14.408	180-12-24	89-58-33	-14.322	978930.412152	
202-7	40451.198	-68351.568	1.919	90-57-19	90-44-55	-14.440	986996.641920	
202-108	40451.166	-68349.649	8.417	90-58-00	180-00-41	-0.174	11892.838926	
202-8(B60)	40451.024	-68341.233	12.676	60-31-29	149-33-29	6.095	-416539.815135	
202-103	40457.261	-68330.198	8.259	0-13-44	119-42-15	14.496	-990514.550208	
						倍面積	550.300730	
						面積	275.1503650	

面積計算書（座標法）

世界測地系（測地成果2011）

所 在	地 番	公簿地目	現況地目	地 積	所 有 者
前橋市六供町三丁目	202保-1			36.00 m ²	

点 名	X 座 標	Y 座 標	辺 長	方 向 角	測 角	DX	倍 積 (Y×DX)
202-2	40465.606	-68351.516	2.502	270-16-29	90-04-05	14.420	-985628.860720
202-104	40465.618	-68354.018	14.373	180-12-26	89-55-57	-14.361	981632.052498
202-105	40451.245	-68354.070	2.502	91-04-34	90-52-08	-14.420	985665.689400
202-7	40451.198	-68351.568	14.408	0-12-24	89-07-50	14.361	-981596.868048



倍面積	72.013130
面 積	36.0065650

面積計算書（座標法）

世界測地系（測地成果2011）

所 在	地 番	公簿地目	現況地目	地 積	所 有 者
前橋市六供町三丁目	202保-4			23.25 m ²	

点 名	X 座標	Y 座標	辺 長	方 向 角	測 角	DX	倍 積 (Y×DX)	
202-8(B60)	40451.024	-68341.233	8.417	270-58-00	33-15-54	5.524	-377516.971092	
202-108	40451.166	-68349.649	4.849	181-00-59	90-02-59	-4.706	321653.448194	
202-110	40446.318	-68349.735	0.676	181-01-01	180-00-02	-5.524	377563.936140	
202-109	40445.642	-68349.747	10.072	57-42-06	56-41-05	4.706	-321653.909382	
							倍面積	46.503860
							面 積	23.2519300

