
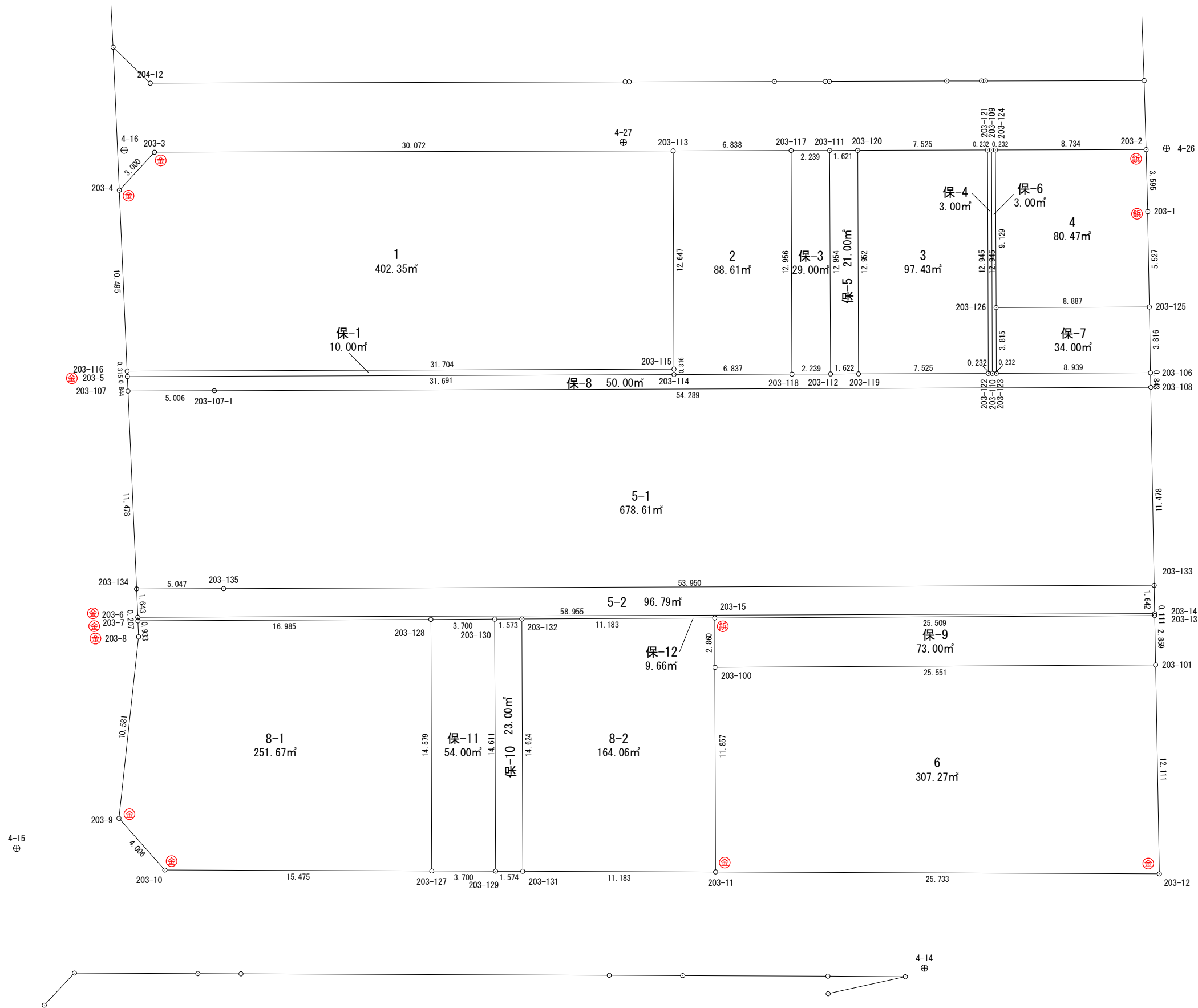


203街区 画地出来形確認図 (2476.99m²)



S=1:250



3・3・2 前橋長瀬線

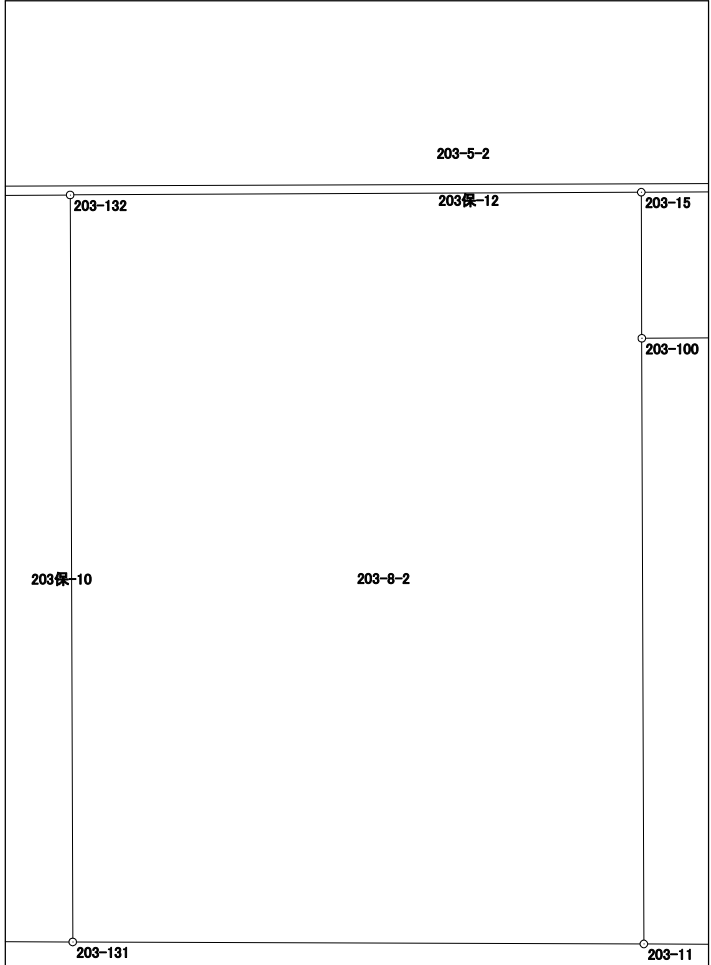
凡	例
事項	記号
金属プレート	⊕
コンクリート杭	⊖
金属鉄	⊗
合成樹脂杭	⊕
マーキング	⊙

面積計算書 (座標法)

世界測地系 (測地成果2011)

所在	地番	公簿地目	現況地目	地積	所有者
前橋市六供町三丁目	203-8-2			164.06 m ²	

点名	X座標	Y座標	辺長	方向角	測角	DX	倍積 (Y×DX)
203-131	40471.554	-68335.183	11.183	90-11-59	90-23-44	-14.663	1001998.788329
203-11	40471.515	-68324.000	11.857	359-48-24	89-36-25	11.818	-807453.032000
203-100	40483.372	-68324.040	2.860	359-47-59	179-59-35	14.717	-1005524.896680
203-15	40486.232	-68324.050	11.183	269-43-24	89-55-25	2.806	-191717.284300
203-132	40486.178	-68335.233	14.624	179-48-15	90-04-51	-14.678	1003024.549974
						倍面積	328.125323
						面積	164.0626615



面積計算書（座標法）

世界測地系（測地成果2011）

所 在	地 番	公簿地目	現況地目	地 積	所 有 者
前橋市六供町三丁目	203保-1			10.00 m ²	


点 名	X 座標	Y 座標	辺 長	方 向 角	測 角	DX	倍 積 (Y×DX)	
203-114	40500.344	-68326.412	0.316	359-49-07	90-01-42	0.432	-29517.009984	
203-115	40500.660	-68326.413	31.704	269-47-19	89-58-12	0.199	-13596.956187	
203-116	40500.543	-68358.117	0.315	177-27-19	87-40-00	-0.432	29530.706544	
203-5	40500.228	-68358.103	31.691	89-47-25	92-20-06	-0.199	13603.262497	
						倍面積	20.002870	
						面 積	10.0014350	

面積計算書 (座標法)

世界測地系 (測地成果2011)

所 在	地 番	公簿地目	現況地目	地 積	所 有 者
前橋市六供町三丁目	203保-3			29.00 m ²	

点 名	X 座標	Y 座標	辺 長	方 向 角	測 角	DX	倍 積 (Y×DX)
203-111	40513.331	-68317.383	2.239	269-50-47	90-03-15	12.948	-884573.475084
203-117	40513.325	-68319.622	12.956	179-47-32	89-56-45	-12.962	885558.940364
203-118	40500.369	-68319.575	2.239	89-47-43	90-00-11	-12.948	884601.857100
203-112	40500.377	-68317.336	12.954	359-47-32	89-59-49	12.962	-885529.309232
						倍面積	58.013148
						面 積	29.0065740




面積計算書 (座標法)

世界測地系 (測地成果2011)

所在	地番	公簿地目	現況地目	地積	所有者
前橋市六供町三丁目	203保-5			21.00 m ²	

点名	X座標	Y座標	辺長	方向角	測角	Dx	倍積 (Y×Dx)
203-111	40513.331	-68317.383	12.954	179-47-32	89-56-01	-12.958	885256.648914
203-112	40500.377	-68317.336	1.622	89-47-17	89-59-45	-12.948	884572.866528
203-119	40500.383	-68315.714	12.952	359-47-16	89-59-59	12.958	-885235.022012
203-120	40513.335	-68315.762	1.621	269-51-31	90-04-15	12.948	-884552.486376
						倍面積	42.007054
						面積	21.0035270




面積計算書 (座標法)

世界測地系 (測地成果2011)

所 在	地 番	公簿地目	現況地目	地 積	所 有 者
前橋市六供町三丁目	203保-6			3.00 m ²	

点 名	X 座標	Y 座標	辺 長	方 向 角	測 角	DX	倍 積 (Y×DX)
203-109	40513.356	-68308.005	12.945	179-47-15	89-47-15	-12.945	884247.124725
203-110	40500.411	-68307.957	0.232	89-45-11	89-57-56	-12.944	884178.195408
203-123	40500.412	-68307.725	3.815	359-47-23	90-02-12	3.816	-260662.278600
203-126	40504.227	-68307.739	9.129	359-47-12	179-59-49	12.944	-884175.373616
203-124	40513.356	-68307.773	0.232	270-00-00	90-12-48	9.129	-623581.659717
						倍面積	6.008200
						面 積	3.0041000




面積計算書（座標法）

世界測地系（測地成果2011）

所在	地番	公簿地目	現況地目	地積	所有者
前橋市六供町三丁目	203保-11			54.00 m ²	

点名	X座標	Y座標	辺長	方向角	測角	DX	倍積 (Y×DX)
203-127	40471.572	-68340.457	3.700	90-12-05	90-23-38	-14.592	997223.948544
203-129	40471.559	-68336.757	14.611	359-48-28	89-36-23	14.598	-997579.978686
203-130	40486.170	-68336.806	3.700	269-42-21	89-53-53	14.592	-997170.673152
203-128	40486.151	-68340.506	14.579	179-48-27	90-06-06	-14.598	997634.706588

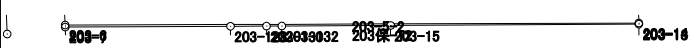


倍面積	108.003294
面積	54.0016470

面積計算書 (座標法)

世界測地系 (測地成果2011)

所 在	地 番	公簿地目	現況地目	地 積	所 有 者
前橋市六供町三丁目	203保-12			9.66 m ²	

点 名	X 座標	Y 座標	辺 長	方 向 角	測 角	DX	倍 積 (Y×DX)	
203-6	40486.277	-68357.498	0.207	178-03-48	88-15-49	-0.413	28231.646674	
203-7	40486.070	-68357.491	16.985	89-43-36	91-39-48	-0.126	8613.043866	
203-128	40486.151	-68340.506	3.700	89-42-21	179-58-45	0.100	-6834.050600	
203-130	40486.170	-68336.806	1.573	89-42-31	180-00-10	0.027	-1845.093762	
203-132	40486.178	-68335.233	11.183	89-43-24	180-00-53	0.062	-4236.784446	
203-15	40486.232	-68324.050	25.509	89-41-08	179-57-44	0.194	-13254.865700	
203-13	40486.372	-68298.541	0.111	358-58-04	89-16-56	0.251	-17142.933791	
203-14	40486.483	-68298.543	58.955	269-47-59	90-49-55	-0.095	6488.361585	
							倍面積	19.323826
							面 積	9.6619130