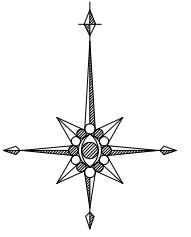
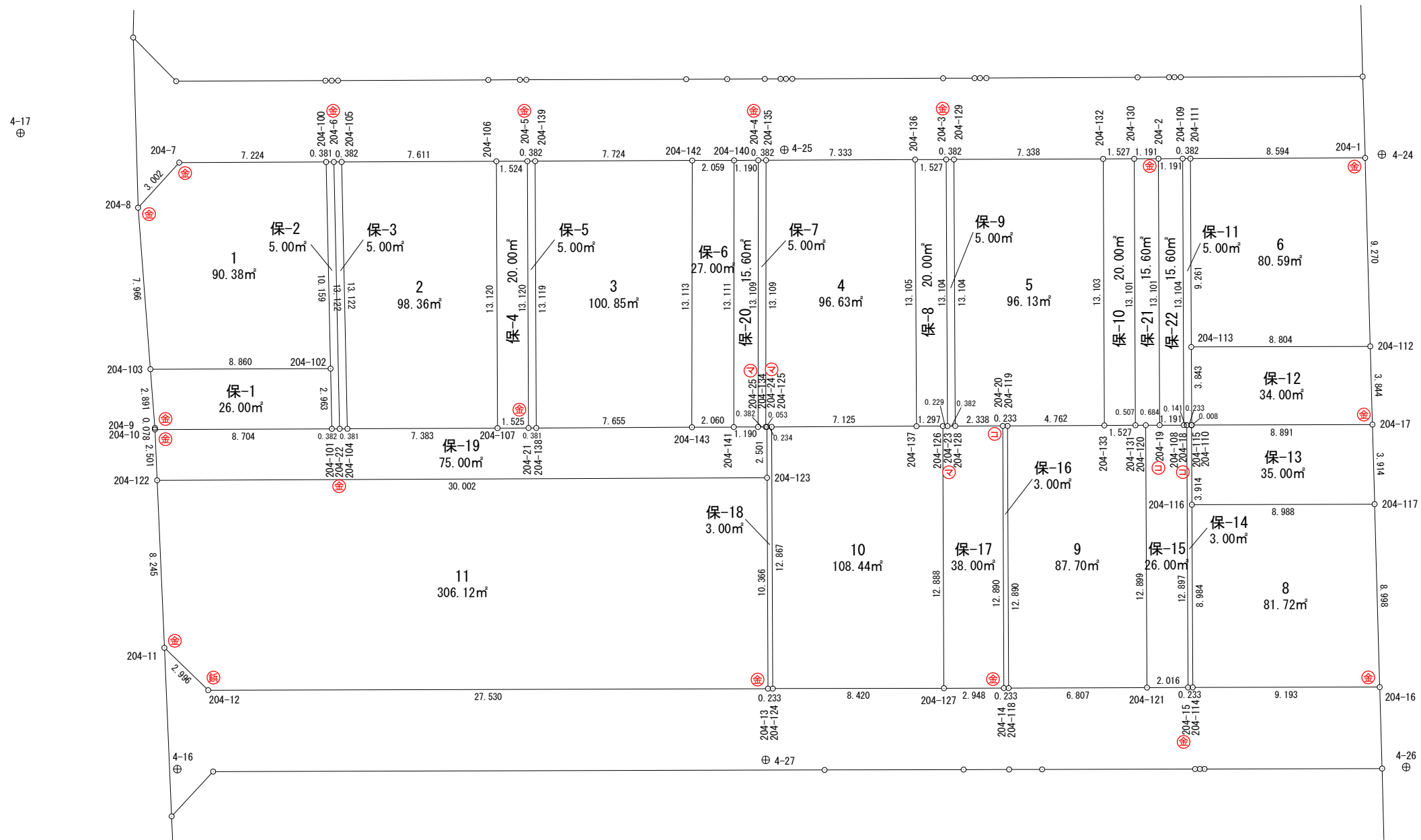


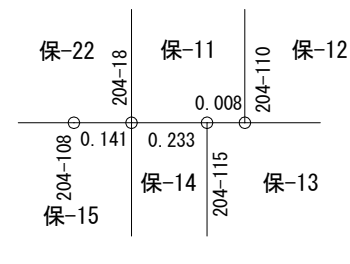
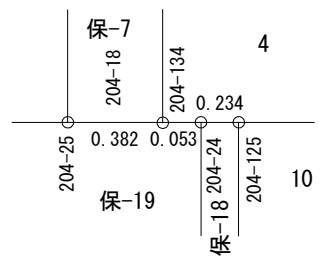
204街区 画地出来形確認図 (1553.85m²)



S=1:250



3-3-2 前橋長瀬線

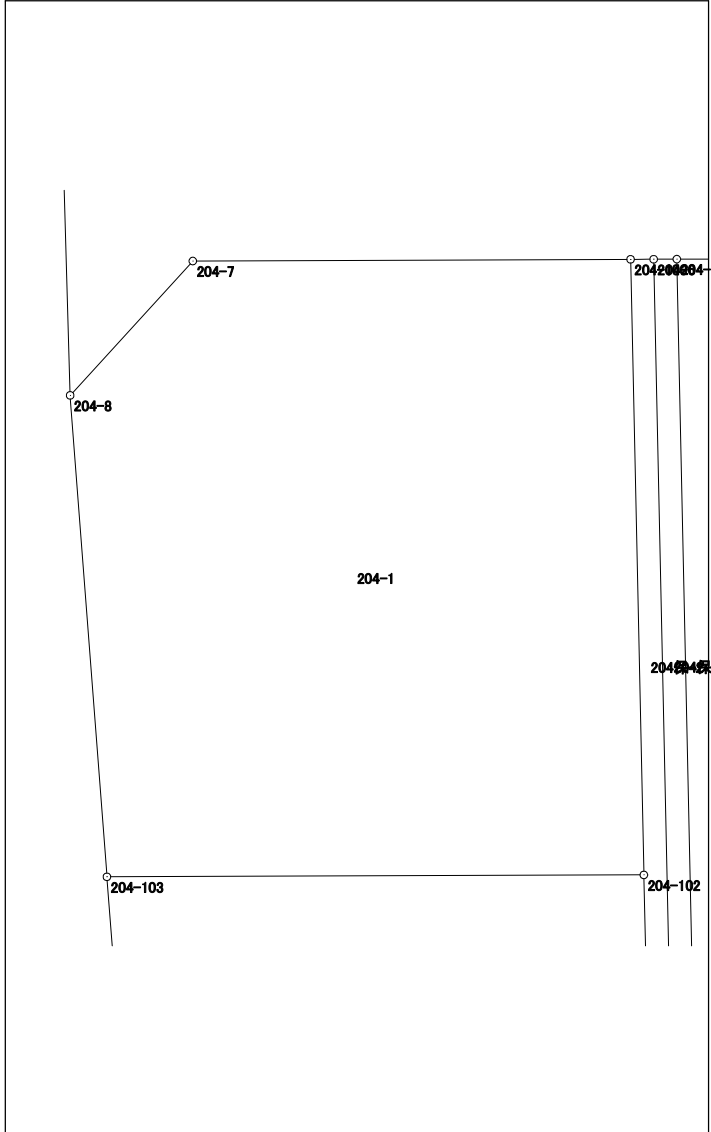


凡	例
事項	記号
金属プレート	⊕
コンクリート杭	⊖
金属鉄	⊗
合成樹脂杭	⊙
マーキング	⊚

面積計算書 (座標法)

世界測地系 (測地成果2011)

所 在	地 番	公簿地目	現況地目	地 積	所 有 者
前橋市六供町三丁目	204-1			90.38 m ²	

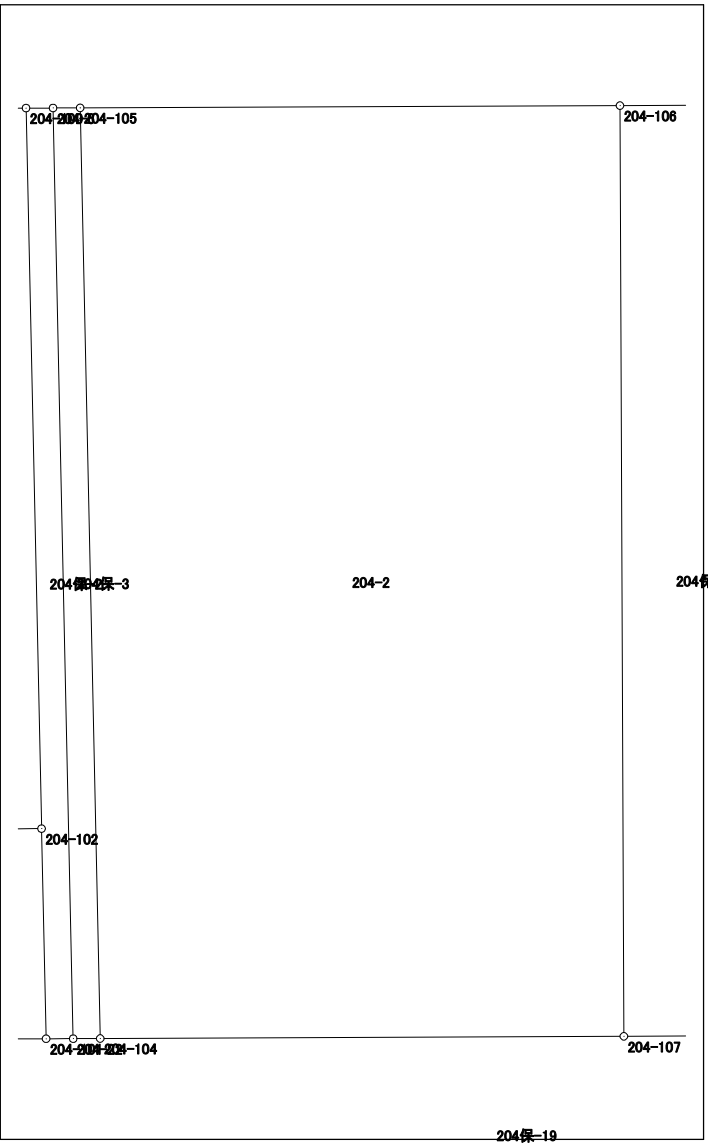
点 名	X 座標	Y 座標	辺 長	方 向 角	測 角	DX	倍 積 (Y×DX)	
204-102	40533.040	-68350.755	10.159	358-45-53	88-57-55	10.188	-696357.491940	
204-100	40543.197	-68350.974	7.224	269-46-41	91-00-48	10.129	-692327.015646	
204-7	40543.169	-68358.198	3.002	222-23-40	132-36-59	-2.245	153464.154510	
204-8	40540.952	-68360.222	7.966	175-37-48	133-14-08	-10.160	694539.855520	
204-103	40533.009	-68359.615	8.860	89-47-58	94-10-10	-7.912	540861.273880	
							倍面積	
							面 積	90.3881620

面積計算書（座標法）

世界測地系（測地成果2011）

所 在	地 番	公簿地目	現況地目	地 積	所 有 者
前橋市六供町三丁目	204-2			98.36 m ²	

点 名	X 座標	Y 座標	辺 長	方 向 角	測 角	DX	倍 積 (Y×DX)
204-106	40543.232	-68342.600	7.611	269-45-33	89-59-58	13.088	-894467.948800
204-105	40543.200	-68350.211	13.122	178-45-51	89-00-18	-13.151	898873.624861
204-104	40530.081	-68349.928	7.383	89-45-34	90-59-43	-13.088	894563.857664
204-107	40530.112	-68342.545	13.120	359-45-35	90-00-01	13.151	-898772.809295
						倍面積	196.724430
						面 積	98.3622150




面積計算書 (座標法)

世界測地系 (測地成果2011)

所在	地番	公簿地目	現況地目	地積	所有者
前橋市六供町三丁目	204-3			100.85 m ²	

点名	X座標	Y座標	辺長	方向角	測角	DX	倍積 (Y×DX)
204-142	40543.269	-68332.970	7.724	269-47-06	89-43-26	13.084	-894068.579480
204-139	40543.240	-68340.694	13.119	179-45-35	89-58-29	-13.148	898543.444712
204-138	40530.121	-68340.639	7.655	89-44-17	89-58-42	-13.084	894168.920676
204-143	40530.156	-68332.984	13.113	0-03-40	90-19-23	13.148	-898442.073632




倍面積	201.712276
面積	100.8561380

面積計算書（座標法）

世界測地系（測地成果2011）

所 在	地 番	公簿地目	現況地目	地 積	所 有 者
前橋市六供町三丁目	204-4			96.63 m ²	

点 名	X 座標	Y 座標	辺 長	方 向 角	測 角	DX	倍 積 (Y×DX)
204-136	40543.314	-68322.006	7.333	269-45-28	90-02-47	13.074	-893241.906444
204-135	40543.283	-68329.339	13.109	180-03-25	90-17-57	-13.140	897847.514460
204-134	40530.174	-68329.352	0.053	90-00-00	89-56-35	-13.109	895729.475368
204-24	40530.174	-68329.299	0.234	89-45-19	179-45-19	0.001	-68.329299
204-125	40530.175	-68329.065	7.125	89-43-36	179-58-17	0.035	-2391.517275
204-137	40530.209	-68321.940	13.105	359-42-41	89-59-05	13.139	-897681.969660
						倍面積	193.267150
						面 積	96.6335750




面積計算書 (座標法)

世界測地系 (測地成果2011)

所 在	地 番	公簿地目	現況地目	地 積	所 有 者
前橋市六供町三丁目	204-5			96.13 m ²	

点 名	X 座標	Y 座標	辺 長	方 向 角	測 角	DX	倍 積 (Y×DX)
204-132	40543.350	-68312.759	7.338	269-46-25	90-02-10	13.074	-893121.011166
204-129	40543.321	-68320.097	13.104	179-42-57	89-56-32	-13.133	897247.833901
204-128	40530.217	-68320.032	2.338	89-51-11	90-08-14	-13.098	894855.779136
204-20	40530.223	-68317.694	0.233	89-45-15	179-54-04	0.007	-478.223858
204-119	40530.224	-68317.461	4.762	89-43-24	179-58-09	0.024	-1639.619064
204-133	40530.247	-68312.699	13.103	359-44-15	90-00-51	13.126	-896672.487074
						倍面積	192.271875
						面 積	96.1359375

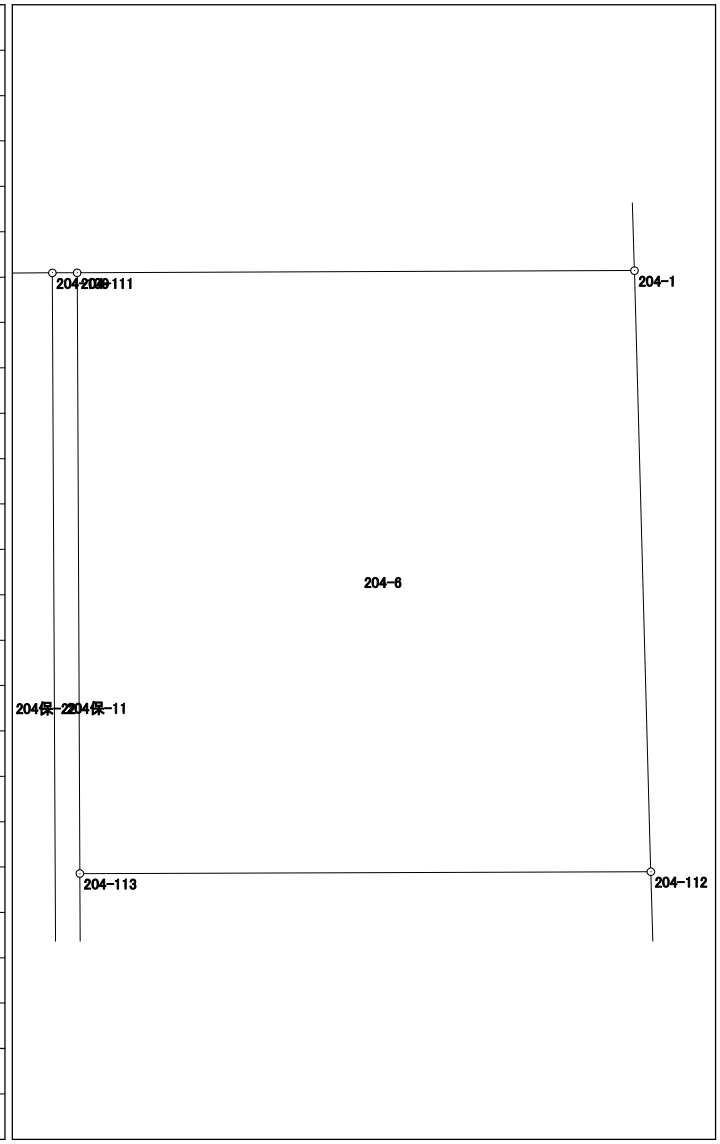


面積計算書（座標法）

世界測地系（測地成果2011）

所 在	地 番	公簿地目	現況地目	地 積	所 有 者
前橋市六供町三丁目	204-6			80.59 m ²	

点 名	X 座標	Y 座標	辺 長	方 向 角	測 角	DX	倍 積 (Y×DX)
204-112	40534.133	-68299.622	9.270	358-26-32	88-37-28	9.295	-634844.986490
204-1	40543.400	-68299.874	8.594	269-46-24	91-19-52	9.233	-630612.736642
204-111	40543.366	-68308.468	9.261	179-44-25	89-58-01	-9.295	634927.210060
204-113	40534.105	-68308.426	8.804	89-49-04	90-04-39	-9.233	630691.697258



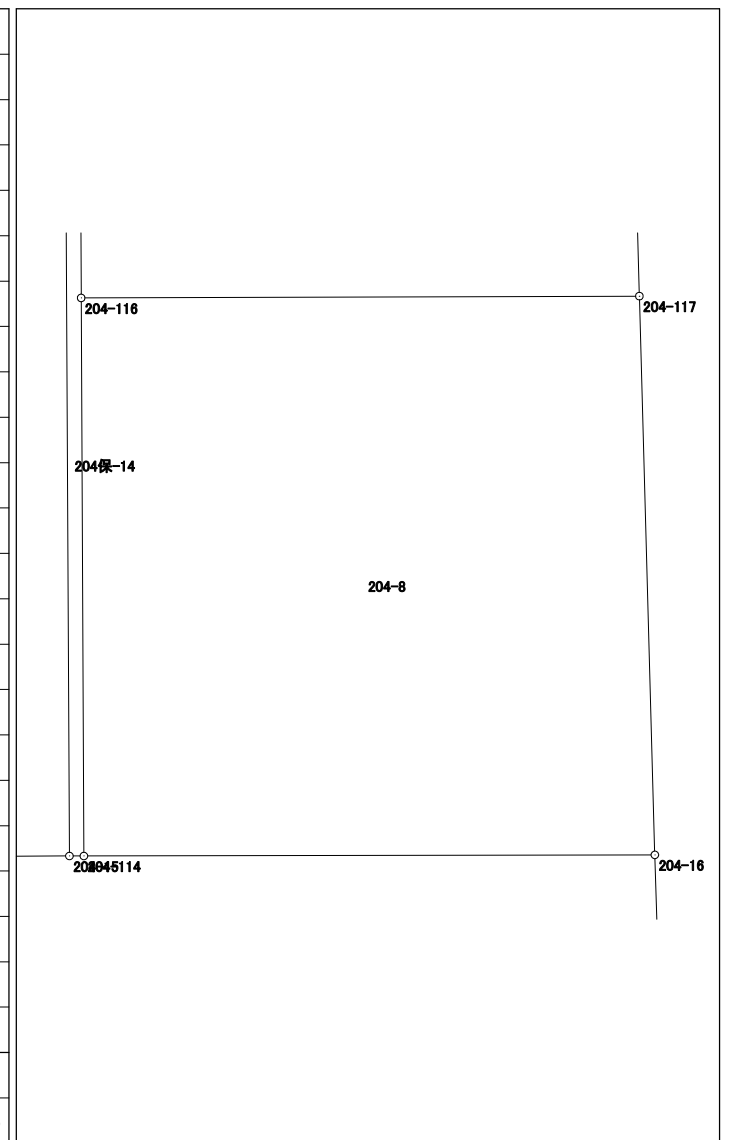
倍面積	161.184186
面積	80.5920930

面積計算書 (座標法)

世界測地系 (測地成果2011)

所在	地番	公簿地目	現況地目	地積	所有者
前橋市六供町三丁目	204-8			81.72 m ²	

点名	X座標	Y座標	辺長	方向角	測角	DX	倍積 (Y×DX)
204-116	40526.348	-68308.397	8.984	179-43-10	89-54-16	-9.013	615663.582161
204-114	40517.364	-68308.353	9.193	89-53-16	90-10-06	-8.966	612452.692998
204-16	40517.382	-68299.160	8.998	358-24-52	88-31-36	9.013	-615580.329080
204-117	40526.377	-68299.409	8.988	269-48-54	91-24-02	8.966	-612372.501094




倍面積	163.444985
面積	81.7224925

面積計算書 (座標法)

世界測地系 (測地成果2011)

所在	地番	公簿地目	現況地目	地積	所有者
前橋市六供町三丁目	204-9			87.70 m ²	

点名	X座標	Y座標	辺長	方向角	測角	DX	倍積 (Y×DX)
204-120	40530.256	-68310.665	0.507	269-46-26	90-03-13	12.897	-881002.646505
204-131	40530.254	-68311.172	1.527	269-44-14	179-57-48	-0.009	614.800548
204-133	40530.247	-68312.699	4.762	269-43-24	179-59-10	-0.030	2049.380970
204-119	40530.224	-68317.461	12.890	179-46-08	90-02-44	-12.913	882183.373893
204-118	40517.334	-68317.409	6.807	89-48-23	90-02-15	-12.867	879040.101603
204-121	40517.357	-68310.602	12.899	359-43-13	89-54-50	12.922	-882709.599044
						倍面積	175.411465
						面積	87.7057325




面積計算書 (座標法)

世界測地系 (測地成果2011)

所 在	地 番	公簿地目	現況地目	地 積	所 有 者
前橋市六供町三丁目	204-10			108.44 m ²	

点 名	X 座標	Y 座標	辺 長	方 向 角	測 角	DX	倍 積 (Y×DX)
204-126	40530.215	-68320.643	1.297	269-44-06	89-58-14	12.882	-880106.523126
204-137	40530.209	-68321.940	7.125	269-43-36	179-59-30	-0.040	2732.877600
204-125	40530.175	-68329.065	12.867	179-45-18	90-01-42	-12.901	881513.267565
204-124	40517.308	-68329.010	8.420	89-52-15	90-06-57	-12.848	877891.120480
204-127	40517.327	-68320.590	12.888	359-45-52	89-53-37	12.907	-881813.855130



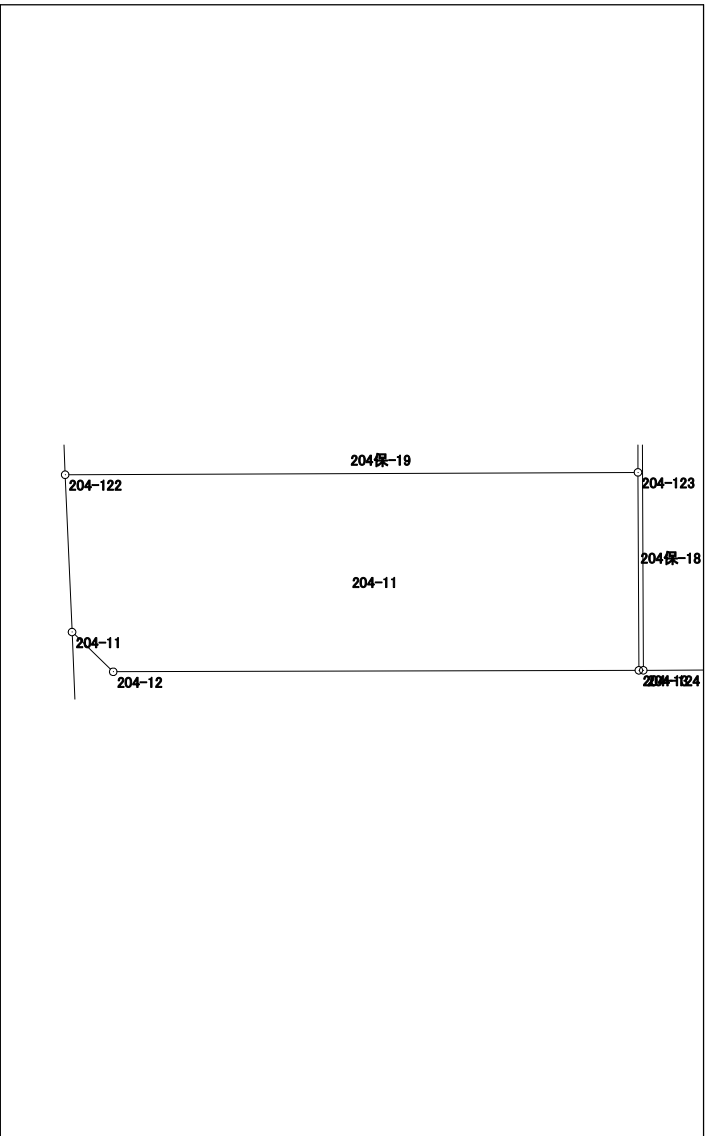
倍面積	216.887389
面積	108.4436945

面積計算書（座標法）

世界測地系（測地成果2011）

所 在	地 番	公簿地目	現況地目	地 積	所 有 者
前橋市六供町三丁目	204-11			306.12 m ²	

点 名	X 座標	Y 座標	辺 長	方 向 角	測 角	DX	倍 積 (Y×DX)
204-122	40527.549	-68359.290	8.245	177-29-26	87-43-38	-8.361	571552.023690
204-11	40519.312	-68358.929	2.996	133-59-09	136-29-43	-10.318	705327.429422
204-12	40517.231	-68356.773	27.530	89-50-31	135-51-22	-2.005	137055.329865
204-13	40517.307	-68329.243	10.366	359-45-05	89-54-34	10.442	-713493.955406
204-123	40527.673	-68329.288	30.002	269-45-48	90-00-43	10.242	-699828.567696
						倍面積	612.259875
						面 積	306.1299375

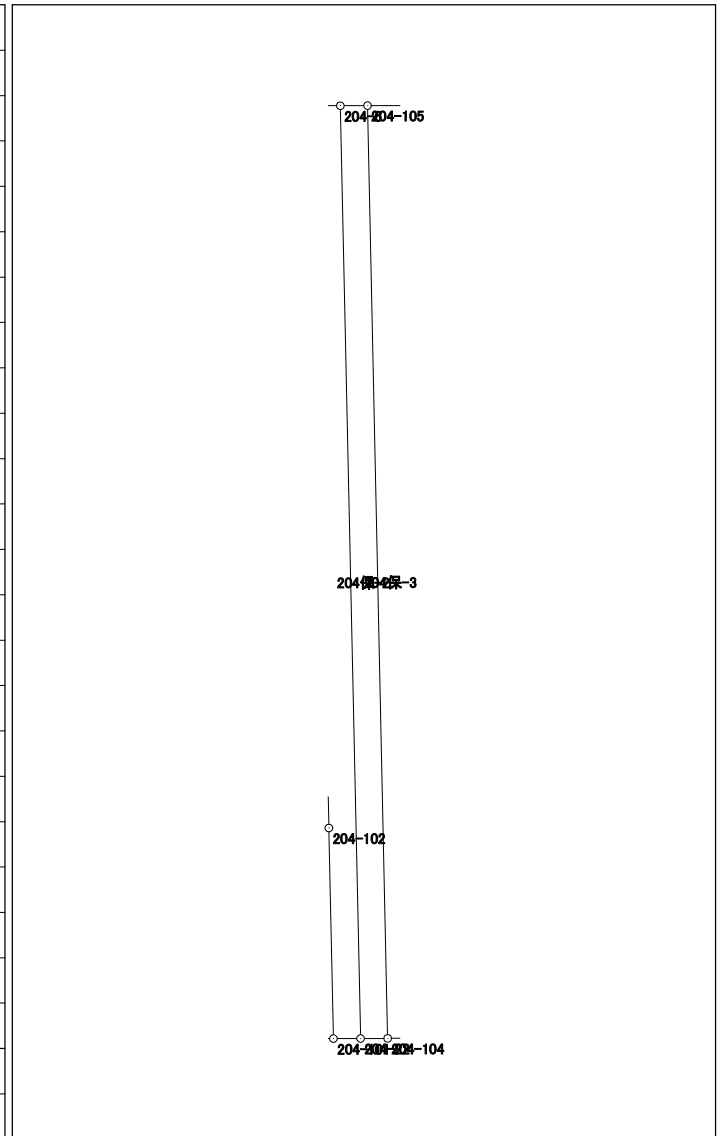


面積計算書（座標法）

世界測地系（測地成果2011）

所 在	地 番	公簿地目	現況地目	地 積	所 有 者
前橋市六供町三丁目	204保-3			5.00 m ²	

点 名	X 座標	Y 座標	辺 長	方 向 角	測 角	DX	倍 積 (Y×DX)
204-22	40530.079	-68350.309	0.381	89-41-57	90-56-22	-13.117	896551.003153
204-104	40530.081	-68349.928	13.122	358-45-51	89-03-54	13.121	-896819.405288
204-105	40543.200	-68350.211	0.382	269-42-00	90-56-09	13.117	-896549.717687
204-6	40543.198	-68350.593	13.122	178-45-35	89-03-35	-13.121	896828.130753
倍面積						10.010931	
面 積						5.0054655	




面積計算書 (座標法)

世界測地系 (測地成果2011)

所在	地番	公簿地目	現況地目	地積	所有者
前橋市六供町三丁目	204保-4			20.00 m ²	


点名	X座標	Y座標	辺長	方向角	測角	DX	倍積 (Y×DX)
204-21	40530.119	-68341.020	13.120	359-45-20	90-01-07	13.127	-897112.569540
204-5	40543.239	-68341.076	1.524	269-44-13	89-58-53	13.113	-896156.529588
204-106	40543.232	-68342.600	13.120	179-45-35	90-01-22	-13.127	897133.310200
204-107	40530.112	-68342.545	1.525	89-44-13	89-58-38	-13.113	896175.792585
						倍面積	40.003657
						面積	20.0018285



面積計算書（座標法）

世界測地系（測地成果2011）

所 在	地 番	公簿地目	現況地目	地 積	所 有 者
前橋市六供町三丁目	204保-5			5.00 m ²	

点 名	X 座標	Y 座標	辺 長	方 向 角	測 角	DX	倍 積 (Y×DX)		
204-5	40543.239	-68341.076	13.120	179-45-20	89-54-20	-13.121	896703.258196		
204-21	40530.119	-68341.020	0.381	89-41-57	89-56-37	-13.118	896497.500360		
204-138	40530.121	-68340.639	13.119	359-45-35	90-03-38	13.121	-896697.524319		
204-139	40543.240	-68340.694	0.382	269-51-00	90-05-25	13.118	-896493.223892		
倍面積							10.010345		
面 積							5.0051725		

面積計算書（座標法）

世界測地系（測地成果2011）

所 在	地 番	公簿地目	現況地目	地 積	所 有 者
前橋市六供町三丁目	204保-7			5.00 m ²	

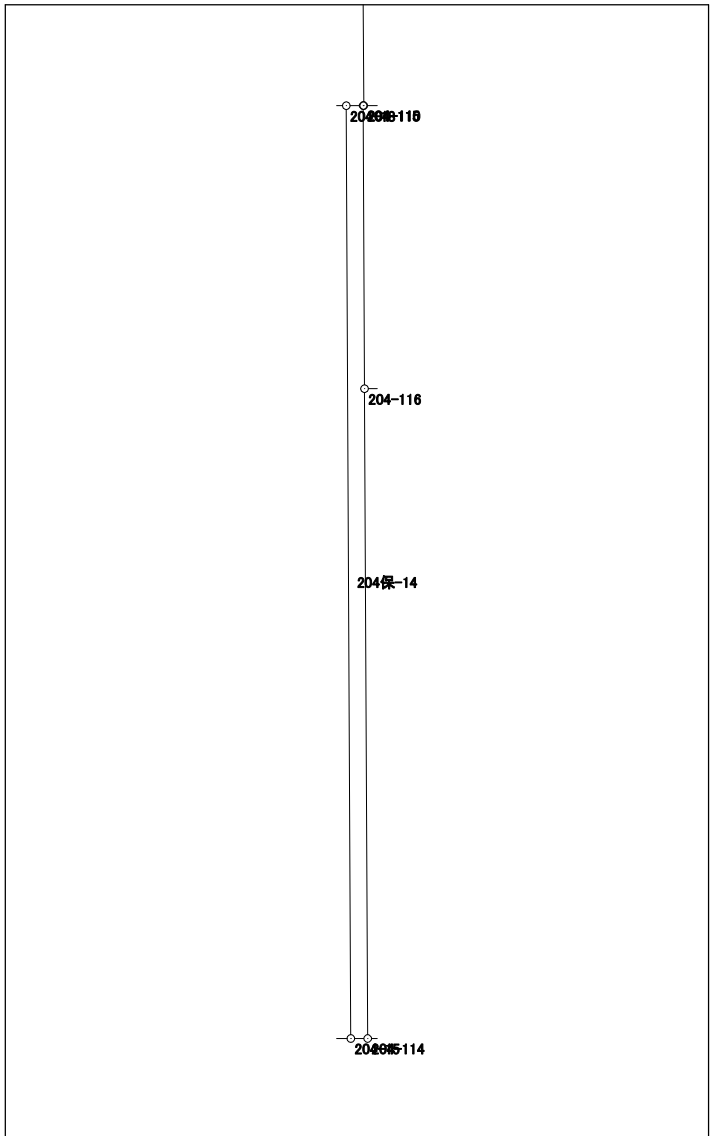
点 名	X 座標	Y 座標	辺 長	方 向 角	測 角	DX	倍 積 (Y×DX)	
204-4	40543.281	-68329.721	13.109	180-03-25	90-21-25	-13.111	895870.972031	
204-25	40530.172	-68329.734	0.382	89-42-00	89-38-35	-13.107	895597.823538	
204-134	40530.174	-68329.352	13.109	0-03-25	90-21-25	13.111	-895866.134072	
204-135	40543.283	-68329.339	0.382	269-42-00	89-38-35	13.107	-895592.646273	
							倍面積	
							面 積	5.0076120

面積計算書（座標法）

世界測地系（測地成果2011）

所 在	地 番	公簿地目	現況地目	地 積	所 有 者
前橋市六供町三丁目	204保-14			3.00 m ²	

点 名	X 座標	Y 座標	辺 長	方 向 角	測 角	DX	倍 積 (Y×DX)
204-18	40530.261	-68308.649	12.897	179-43-12	89-57-57	-12.898	881044.954802
204-15	40517.364	-68308.586	0.233	90-00-00	90-16-48	-12.897	880975.833642
204-114	40517.364	-68308.353	8.984	359-43-10	89-43-10	8.984	-613682.243352
204-116	40526.348	-68308.397	3.914	359-43-19	180-00-09	12.898	-881041.704506
204-115	40530.262	-68308.416	0.233	269-45-15	90-01-56	3.913	-267290.831808
						倍面積	6.008778
						面 積	3.0043890



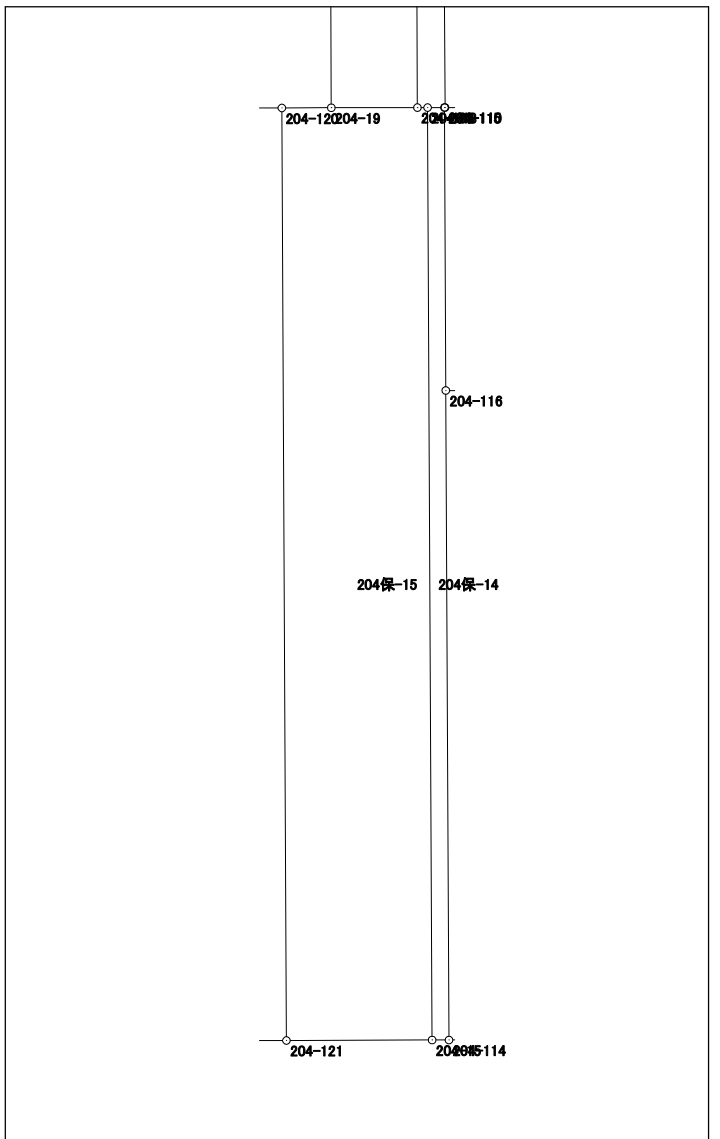
面積計算書（座標法）

世界測地系（測地成果2011）

所在	地番	公簿地目	現況地目	地積	所有者
前橋市六供町三丁目	204保-15			26.00 m ²	

点名	X座標	Y座標	辺長	方向角	測角	DX	倍積 (Y×DX)
204-15	40517.364	-68308.586	12.897	359-43-12	89-55-08	12.904	-881453.993744
204-18	40530.261	-68308.649	0.141	270-00-00	90-16-48	12.897	-880976.646153
204-108	40530.261	-68308.790	1.191	269-54-14	179-54-14	-0.002	136.617580
204-19	40530.259	-68309.981	0.684	269-44-55	179-50-41	-0.005	341.549905
204-120	40530.256	-68310.665	12.899	179-43-13	89-58-18	-12.902	881344.199830
204-121	40517.357	-68310.602	2.016	89-48-04	90-04-51	-12.892	880660.280984

倍面積	52.008402
面積	26.0042010



面積計算書（座標法）

世界測地系（測地成果2011）

所在	地番	公簿地目	現況地目	地積	所有者
前橋市六供町三丁目	204保-16			3.00 m ²	


点名	X座標	Y座標	辺長	方向角	測角	DX	倍積 (Y×DX)
204-14	40517.333	-68317.642	0.233	89-45-15	89-59-07	-12.889	880546.087738
204-118	40517.334	-68317.409	12.890	359-46-08	90-00-53	12.891	-880679.719419
204-119	40530.224	-68317.461	0.233	269-45-15	89-59-07	12.889	-880543.754829
204-20	40530.223	-68317.694	12.890	179-46-08	90-00-53	-12.891	880683.393354
						倍面積	6.006844
						面積	3.0034220

面積計算書（座標法）

世界測地系（測地成果2011）

所在	地番	公簿地目	現況地目	地積	所有者
前橋市六供町三丁目	204保-17			38.00 m ²	

点名	X座標	Y座標	辺長	方向角	測角	DX	倍積 (Y×DX)
204-14	40517.333	-68317.642	12.890	359-46-08	89-53-08	12.896	-881024.311232
204-20	40530.223	-68317.694	2.338	269-51-11	90-05-03	12.884	-880205.169496
204-128	40530.217	-68320.032	0.382	269-51-00	179-59-49	-0.007	478.240224
204-23	40530.216	-68320.414	0.229	269-44-59	179-53-59	-0.002	136.640828
204-126	40530.215	-68320.643	12.888	179-45-52	90-00-53	-12.889	880584.767627
204-127	40517.327	-68320.590	2.948	89-53-00	90-07-08	-12.882	880105.840380
						倍面積	76.008331
						面積	38.0041655




面積計算書（座標法）

世界測地系（測地成果2011）

所 在	地 番	公簿地目	現況地目	地 積	所 有 者
前橋市六供町三丁目	204保-18			3.00 m ²	

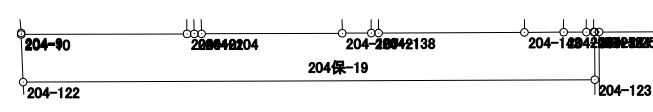
点 名	X 座標	Y 座標	辺 長	方 向 角	測 角	DX	倍 積 (Y×DX)
204-13	40517.307	-68329.243	0.233	89-45-15	90-00-10	-10.365	708232.603695
204-124	40517.308	-68329.010	12.867	359-45-18	90-00-03	12.868	-879257.700680
204-125	40530.175	-68329.065	0.234	269-45-19	90-00-01	12.866	-879121.750290
204-24	40530.174	-68329.299	2.501	179-44-53	89-59-34	-2.502	170959.906098
204-123	40527.673	-68329.288	10.366	179-45-05	180-00-12	-12.867	879192.948696
						倍面積	6.007519
						面 積	3.0037595



面積計算書（座標法）

世界測地系（測地成果2011）

所 在	地 番	公簿地目	現況地目	地 積	所 有 者
前橋市六供町三丁目	204保-19			75.00 m ²	


点 名	X 座標	Y 座標	辺 長	方 向 角	測 角	DX	倍 積 (Y×DX)	
204-10	40530.048	-68359.395	2.501	177-35-39	87-47-30	-2.529	172880.909955	
204-122	40527.549	-68359.290	30.002	89-45-48	92-10-09	-2.375	162353.313750	
204-123	40527.673	-68329.288	2.501	359-44-53	89-59-05	2.625	-179364.381000	
204-24	40530.174	-68329.299	0.053	270-00-00	90-15-07	2.501	-170891.576799	
204-134	40530.174	-68329.352	0.382	269-42-00	179-42-00	-0.002	136.658704	
204-25	40530.172	-68329.734	1.190	269-42-40	180-00-40	-0.008	546.637872	
204-141	40530.166	-68330.924	2.060	269-43-19	180-00-39	-0.016	1093.294784	
204-143	40530.156	-68332.984	7.655	269-44-17	180-00-58	-0.045	3074.984280	
204-138	40530.121	-68340.639	0.381	269-41-57	179-57-40	-0.037	2528.603643	
204-21	40530.119	-68341.020	1.525	269-44-13	180-02-16	-0.009	615.069180	
204-107	40530.112	-68342.545	7.383	269-45-34	180-01-21	-0.038	2597.016710	
204-104	40530.081	-68349.928	0.381	269-41-57	179-56-23	-0.033	2255.547624	
204-22	40530.079	-68350.309	0.382	269-51-00	180-09-03	-0.003	205.050927	
204-101	40530.078	-68350.691	8.704	269-48-09	179-57-09	-0.031	2118.871421	
						倍面積	150.001051	
						面 積	75.0005255	

面積計算書 (座標法)

世界測地系 (測地成果2011)

所在	地番	公簿地目	現況地目	地積	所有者
前橋市六供町三丁目	204保-20			15.60 m ²	

点名	X座標	Y座標	辺長	方向角	測角	D _X	倍積 (Y×D _X)
204-25	40530.172	-68329.734	13.109	0-03-25	90-20-45	13.115	-896144.461410
204-4	40543.281	-68329.721	1.190	269-48-27	89-45-02	13.105	-895460.993705
204-140	40543.277	-68330.911	13.111	180-03-25	90-14-58	-13.115	896159.897765
204-141	40530.166	-68330.924	1.190	89-42-40	89-39-15	-13.105	895476.759020



倍面積	31.201670
面積	15.6008350

