２３街区　画地出来形確認図　(2995.46㎡)

S=1/500

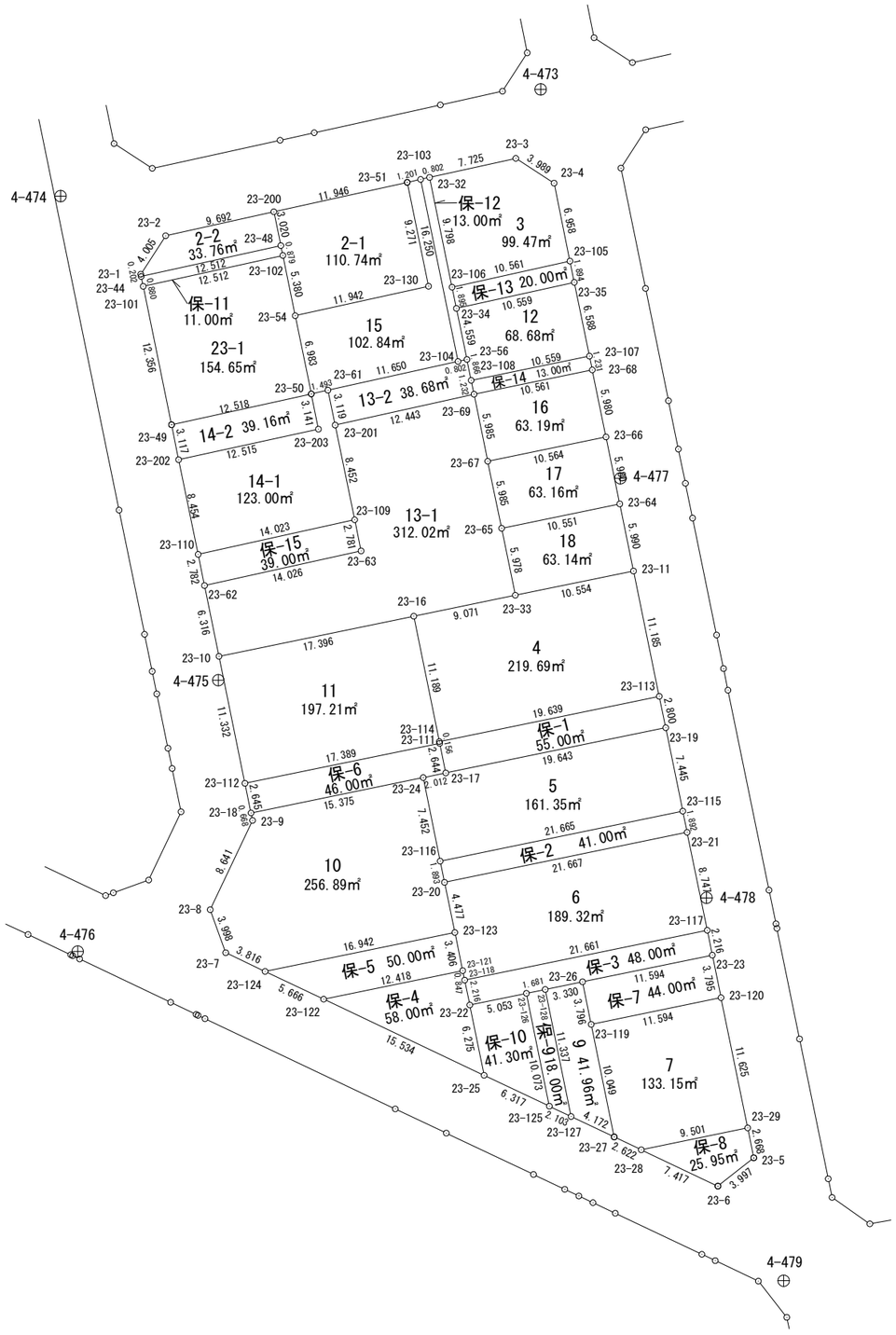

面積計算書（座標法）

世界測地系（測地成果2011）

所　在	地　番	公簿地目	現況地目	地　積	所 有 者
前橋市六供町二丁目	23-1			154.65　㎡	

点　名	X 座標	Y 座標	辺　長	方 向 角	測　角	DX	倍 積（Y×DX）
23-101	41564.436	-68499.573	12.356	168-25-18	90-53-34	-14.807	1014273.177411
23-49	41552.331	-68497.093	12.518	77-33-29	89-08-11	-9.408	644420.650944
23-50	41555.028	-68484.869	6.983	348-22-35	90-49-06	9.537	-653140.195653
23-54	41561.868	-68486.276	5.380	348-25-07	180-02-32	12.110	-829368.802360
23-102	41567.138	-68487.356	12.512	257-31-44	89-06-37	2.568	-175875.530208
						倍面積	309.300134
						面　積	154.6500670

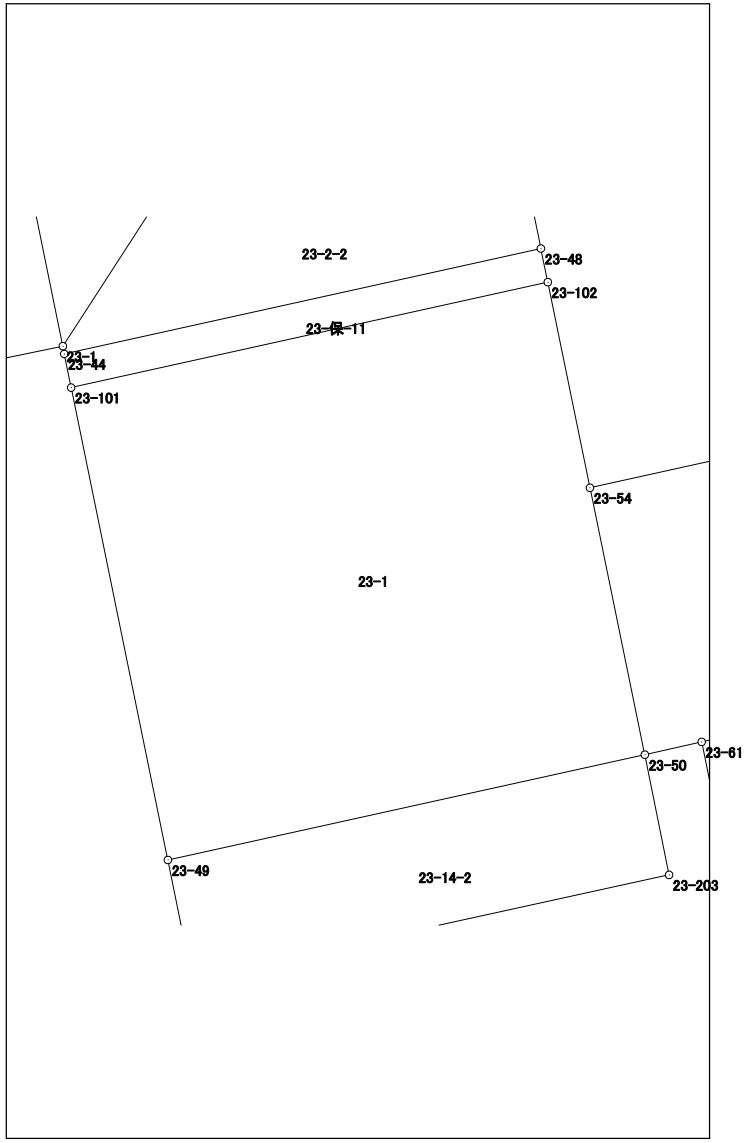

面積計算書（座標法）

世界測地系（測地成果2011）

所　在	地　番	公簿地目	現況地目	地　積	所 有 者
前橋市六供町二丁目	23-2-1			110.74　㎡	

点　名	X 座標	Y 座標	辺　長	方 向 角	測　角	DX	倍 積（Y×DX）
23-200	41570.956	-68488.146	3.020	168-17-18	90-42-43	-5.527	378533.982942
23-48	41567.999	-68487.533	0.879	168-23-00	180-05-42	-3.818	261485.400994
23-102	41567.138	-68487.356	5.380	168-25-07	180-02-07	-6.131	419895.979636
23-54	41561.868	-68486.276	11.942	77-32-18	89-07-11	-2.693	184433.541268
23-130	41564.445	-68474.615	9.271	348-23-40	90-51-22	11.658	-798277.061670
23-51	41573.526	-68476.480	11.946	257-34-35	89-10-55	6.511	-445850.361280
						倍面積	221.481890
						面　積	110.7409450

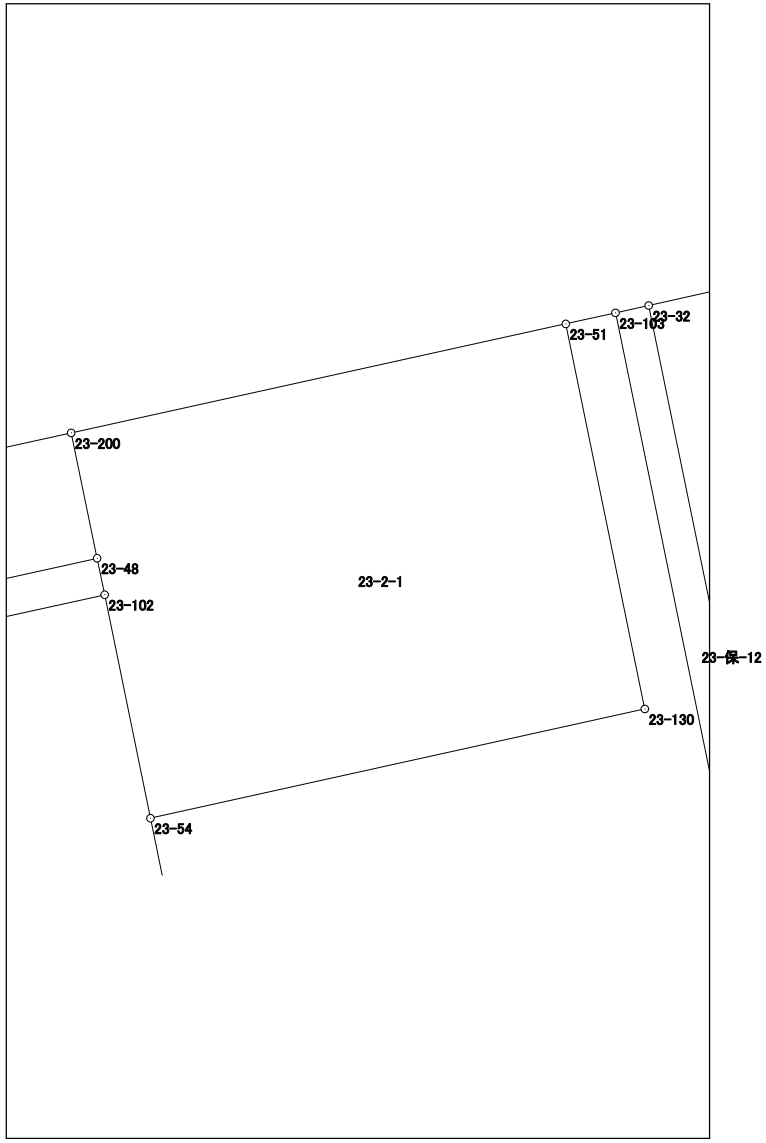

面積計算書（座標法）

世界測地系（測地成果2011）

所　在	地　番	公簿地目	現況地目	地　積	所 有 者
前橋市六供町二丁目	23-2-2			33.76　㎡	

点　名	X 座標	Y 座標	辺　長	方 向 角	測　角	DX	倍 積（Y×DX）
23-2	41568.858	-68497.608	4.005	212-56-39	135-26-46	-5.459	373928.442072
23-1	41565.497	-68499.786	0.202	169-44-45	136-48-06	-3.560	243859.238160
23-44	41565.298	-68499.750	12.512	77-32-00	87-47-15	2.502	-171386.374500
23-48	41567.999	-68487.533	3.020	348-17-18	90-45-18	5.658	-387502.461714
23-200	41570.956	-68488.146	9.692	257-29-53	89-12-35	0.859	-58831.317414
						倍面積	67.526604
						面　積	33.7633020

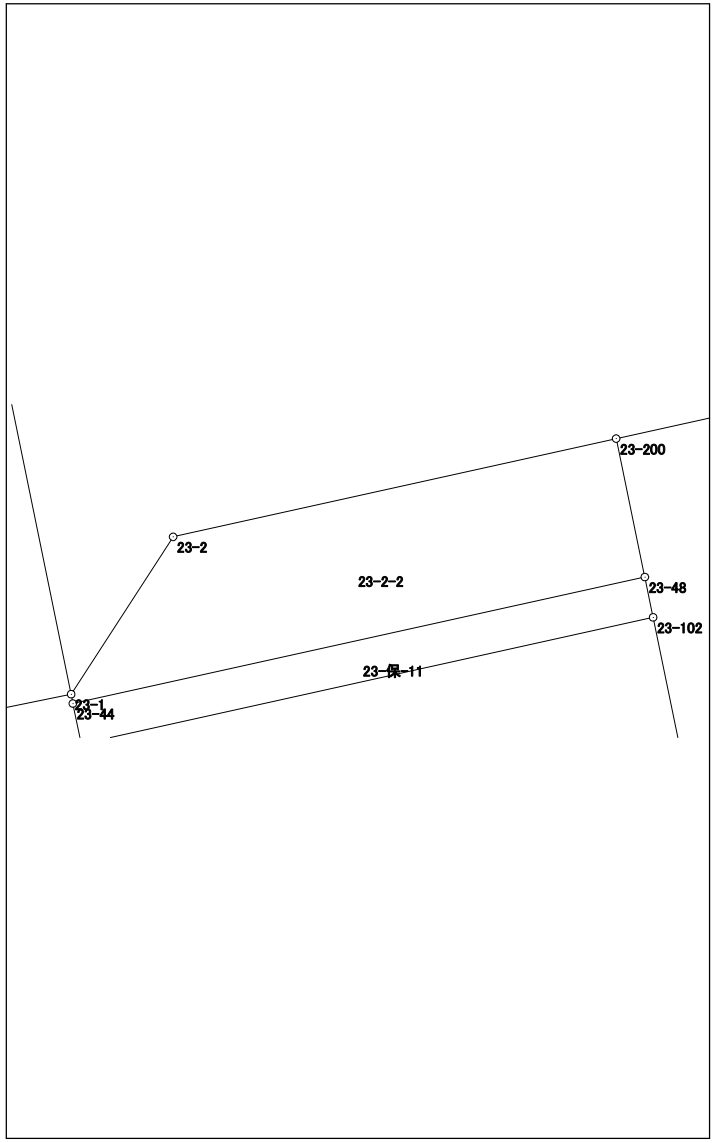

面積計算書（座標法）

世界測地系（測地成果2011）

所　在	地　番	公簿地目	現況地目	地　積	所 有 者
前橋市六供町二丁目	23-3			99.47　㎡	

点　名	X 座標	Y 座標	辺　長	方 向 角	測　角	DX	倍 積（Y×DX）
23-105	41566.641	-68462.243	6.958	348-29-06	90-56-50	9.097	-622801.024571
23-4	41573.459	-68463.632	3.989	302-54-19	134-25-13	8.985	-615145.733520
23-3	41575.626	-68466.981	7.725	257-32-43	134-38-24	0.501	-34301.957481
23-32	41573.960	-68474.524	9.798	168-24-24	90-51-41	-11.264	771297.038336
23-106	41564.362	-68472.555	10.561	77-32-16	89-07-52	-7.319	501150.630045
						倍面積	198.952809
						面　積	99.4764045

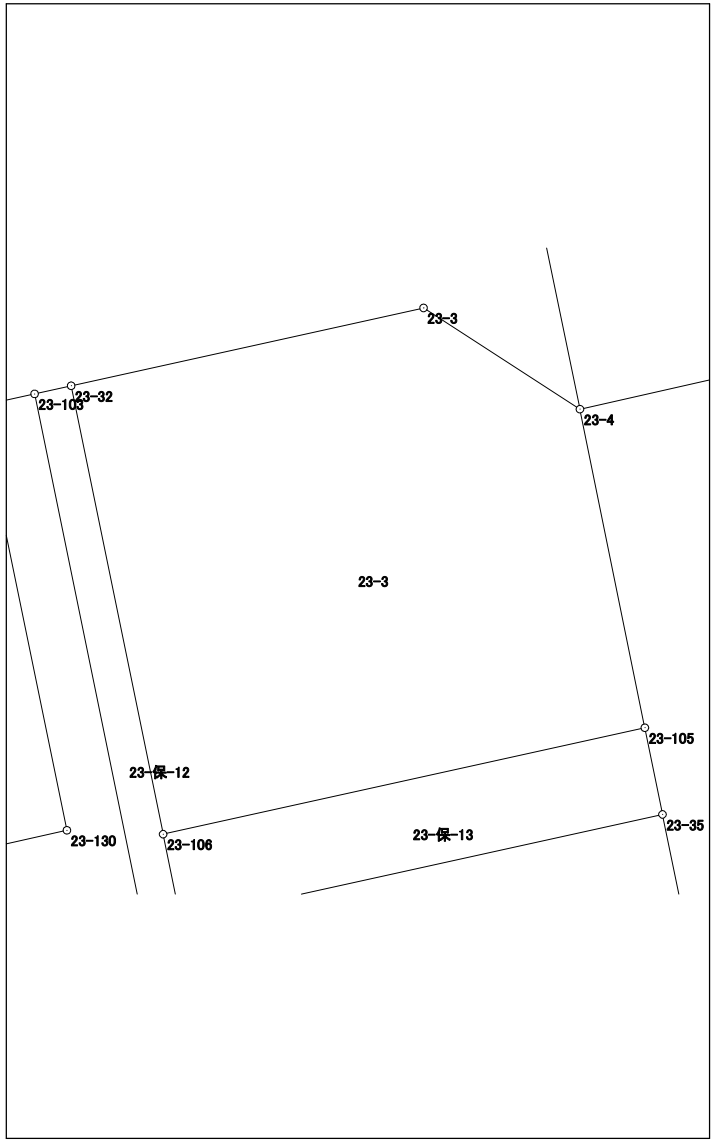

面積計算書（座標法）

世界測地系（測地成果2011）

所　在	地　番	公簿地目	現況地目	地　積	所 有 者
前橋市六供町二丁目	23-4			219.69　㎡	

点　名	X 座標	Y 座標	辺　長	方 向 角	測　角	DX	倍 積（Y×DX）
23-113	41528.585	-68454.432	11.185	348-23-05	90-00-09	14.911	-1020724.035552
23-11	41539.541	-68456.684	10.554	258-25-45	90-02-40	8.839	-605088.629876
23-33	41537.424	-68467.024	9.071	258-21-16	179-55-31	-3.948	270307.810752
23-16	41535.593	-68475.908	11.189	168-27-26	90-06-10	-12.794	876080.766952
23-114	41524.630	-68473.669	19.639	78-22-56	89-55-30	-7.008	479863.472352
						倍面積	439.384628
						面　積	219.6923140

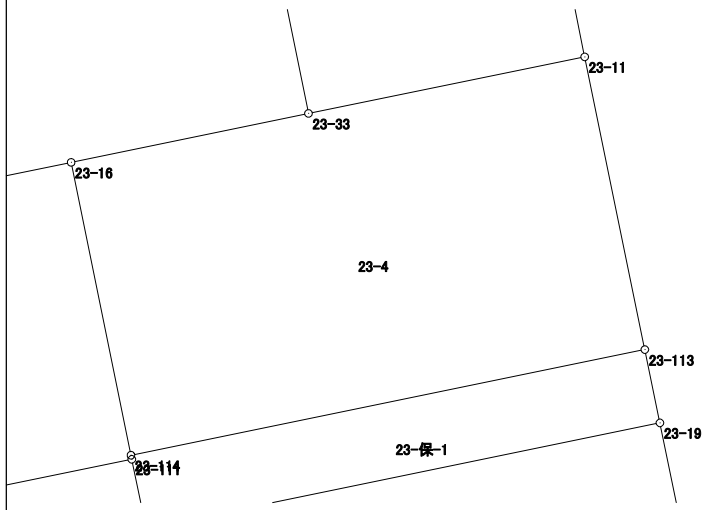

面積計算書（座標法）

世界測地系（測地成果2011）

所　在	地　番	公簿地目	現況地目	地　積	所 有 者
前橋市六供町二丁目	23-5			161.35　㎡	

点　名	X 座標	Y 座標	辺　長	方 向 角	測　角	DX	倍 積（Y×DX）
23-115	41518.548	-68452.376	7.445	348-26-22	90-04-55	11.666	-798565.418416
23-19	41525.842	-68453.868	19.643	258-22-54	89-56-32	3.338	-228499.011384
23-17	41521.886	-68473.109	2.012	258-19-37	179-56-43	-4.363	298748.174567
23-24	41521.479	-68475.079	7.452	168-30-49	90-11-12	-7.710	527942.859090
23-116	41514.176	-68473.595	21.665	78-21-27	89-50-38	-2.931	200696.106945
						倍面積	322.710802
						面　積	161.3554010

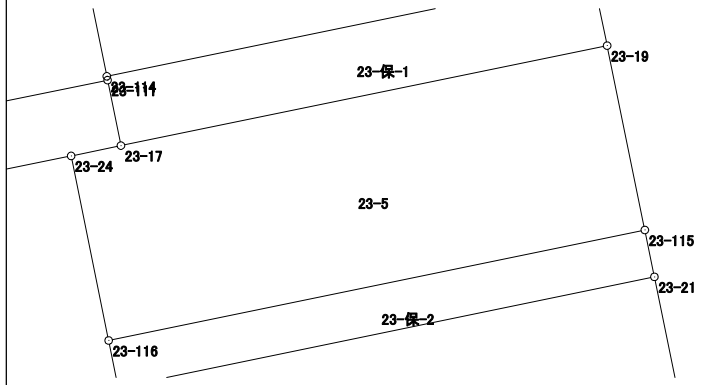

面積計算書（座標法）

世界測地系（測地成果2011）

所　在	地　番	公簿地目	現況地目	地　積	所 有 者
前橋市六供町二丁目	23-6			189.32　㎡	

点　名	X 座標	Y 座標	辺　長	方 向 角	測　角	DX	倍 積（Y×DX）
23-117	41508.126	-68450.235	8.747	348-22-45	89-58-50	12.924	-884650.837140
23-21	41516.694	-68451.997	21.667	258-21-22	89-58-37	4.195	-287156.127415
23-20	41512.321	-68473.218	4.477	168-20-19	89-58-57	-8.758	599688.443244
23-123	41507.936	-68472.313	3.406	168-19-50	179-59-31	-7.721	528674.728673
23-121	41504.600	-68471.624	0.847	168-21-31	180-01-41	-4.166	285252.785584
23-118	41503.770	-68471.453	21.661	78-23-55	90-02-24	3.526	-241430.343278
						倍面積	378.649668
						面　積	189.3248340

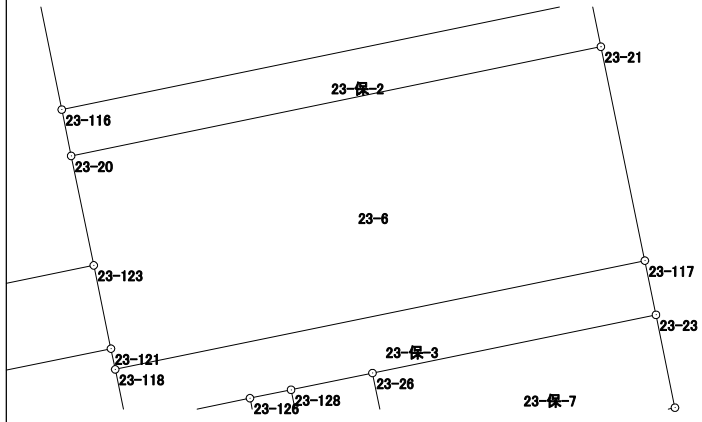

面積計算書（座標法）

世界測地系（測地成果2011）

所　在	地　番	公簿地目	現況地目	地　積	所 有 者
前橋市六供町二丁目	23-7			133.15　㎡	

点　名	X 座標	Y 座標	辺　長	方 向 角	測　角	DX	倍 積（Y×DX）
23-119	41499.904	-68460.386	10.049	168-27-03	90-03-33	-12.179	833779.041094
23-27	41490.058	-68458.374	2.622	115-22-57	126-55-54	-10.970	750988.362780
23-28	41488.934	-68456.005	9.501	78-22-40	142-59-43	0.790	-54080.243950
23-29	41490.848	-68446.699	11.625	348-26-16	90-03-36	13.303	-910546.436797
23-120	41502.237	-68449.029	11.594	258-23-30	89-57-14	9.056	-619874.406624
						倍面積	266.316503
						面　積	133.1582515

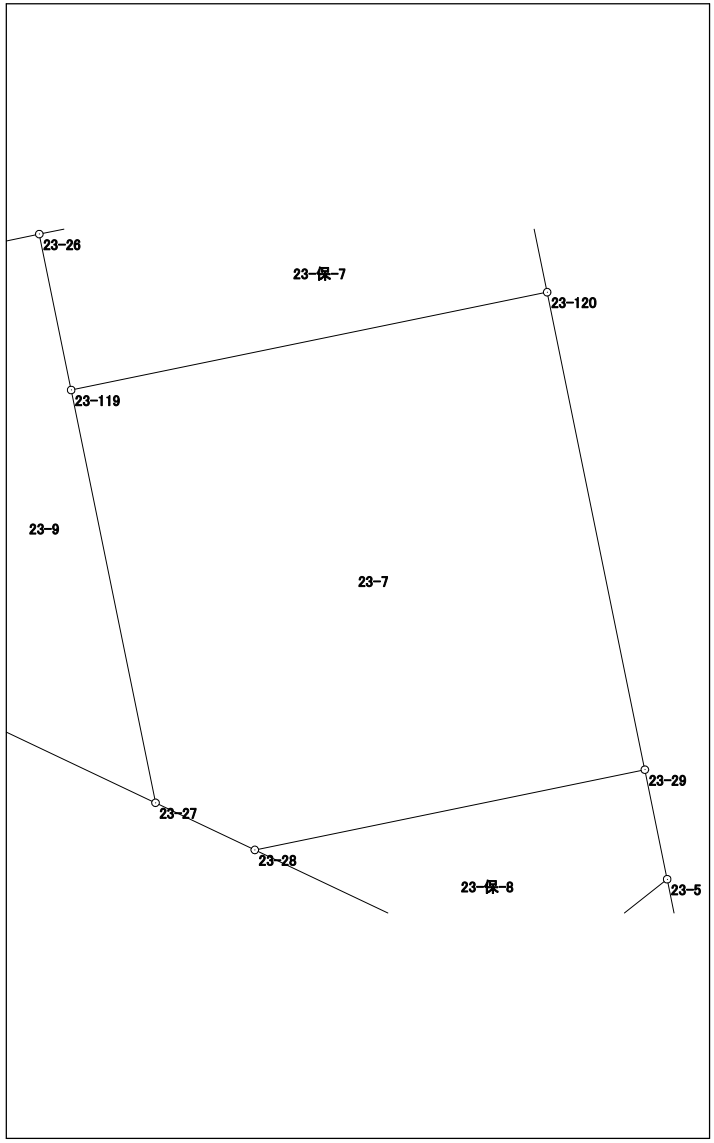

面積計算書（座標法）

世界測地系（測地成果2011）

所　在	地　番	公簿地目	現況地目	地　積	所 有 者
前橋市六供町二丁目	23-9			41.96　㎡	

点　名	X 座標	Y 座標	辺　長	方 向 角	測　角	DX	倍 積（Y×DX）
23-127	41491.845	-68462.144	4.172	115-21-40	126-52-49	-12.896	882887.809024
23-27	41490.058	-68458.374	10.049	348-27-03	53-05-23	8.059	-551706.036066
23-119	41499.904	-68460.386	3.796	348-27-01	179-59-58	13.565	-928665.136090
23-26	41503.623	-68461.146	3.330	258-24-36	89-57-35	3.050	-208806.495300
23-128	41502.954	-68464.408	11.337	168-28-51	90-04-15	-11.778	806373.797424
						倍面積	83.938992
						面　積	41.9694960

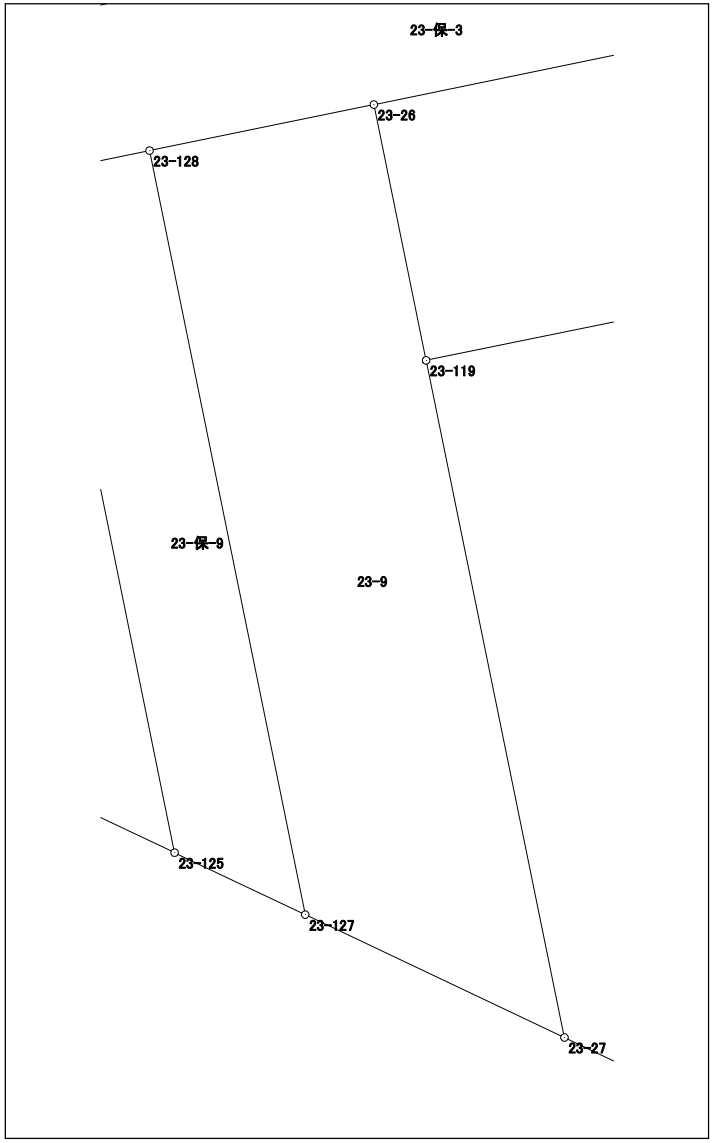

面積計算書（座標法）

世界測地系（測地成果2011）

所　在	地　番	公簿地目	現況地目	地　積	所 有 者
前橋市六供町二丁目	23-10			256.89　㎡	

点　名	X 座標	Y 座標	辺　長	方 向 角	測　角	DX	倍 積（Y×DX）
23-123	41507.936	-68472.313	4.477	348-20-19	89-55-47	7.789	-533330.845957
23-20	41512.321	-68473.218	1.893	348-30-43	180-10-24	6.240	-427272.880320
23-116	41514.176	-68473.595	7.452	348-30-49	180-00-06	9.158	-627081.183010
23-24	41521.479	-68475.079	15.375	258-24-37	89-53-48	4.214	-288553.982906
23-18	41518.390	-68490.141	0.668	168-31-19	90-06-42	-3.744	256427.087904
23-9	41517.735	-68490.008	8.641	205-22-55	216-51-36	-8.462	579562.447696
23-8	41509.928	-68493.712	3.998	160-11-14	134-48-19	-11.568	792335.260416
23-7	41506.167	-68492.357	3.816	115-22-11	135-10-57	-5.396	369584.758372
23-124	41504.532	-68488.909	16.942	78-24-32	143-02-21	1.769	-121156.880021
						倍面積	513.782174
						面　積	256.8910870

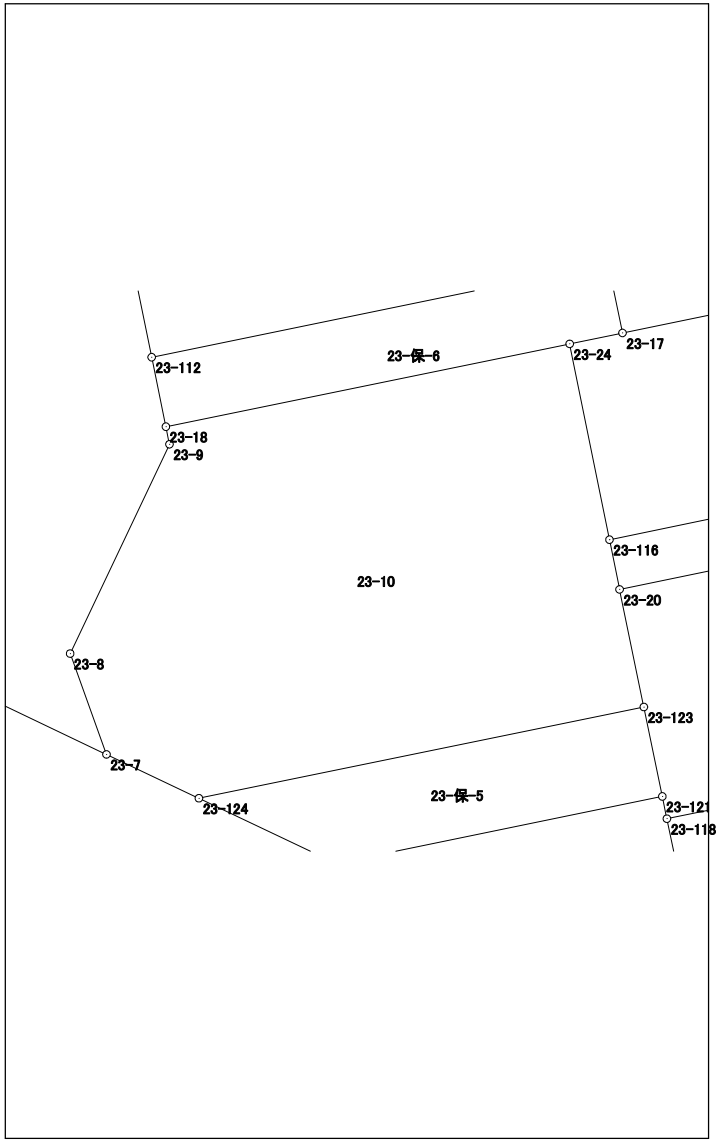

面積計算書（座標法）

世界測地系（測地成果2011）

所　在	地　番	公簿地目	現況地目	地　積	所 有 者
前橋市六供町二丁目	23-11			197.21　㎡	

点　名	X 座標	Y 座標	辺　長	方 向 角	測　角	DX	倍 積（Y×DX）
23-111	41524.477	-68473.638	0.156	348-32-46	90-08-39	3.649	-249860.305062
23-114	41524.630	-68473.669	11.189	348-27-26	179-54-40	11.116	-761153.304604
23-16	41535.593	-68475.908	17.396	258-21-34	89-54-08	7.453	-510350.942324
23-10	41532.083	-68492.946	11.332	168-25-28	90-03-54	-14.612	1000818.926952
23-112	41520.981	-68490.672	17.389	78-24-07	89-58-39	-7.606	520940.051232
						倍面積	394.426194
						面　積	197.2130970

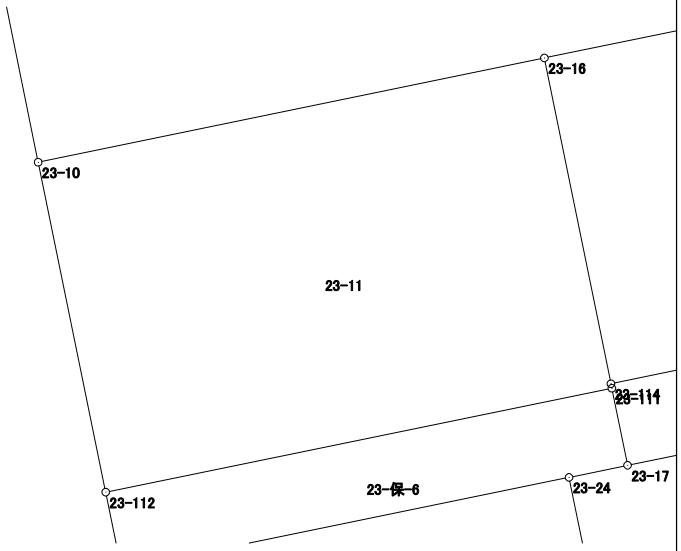

面積計算書（座標法）

世界測地系（測地成果2011）

所　在	地　番	公簿地目	現況地目	地　積	所 有 者
前橋市六供町二丁目	23-12			68.68　㎡	

点　名	X 座標	Y 座標	辺　長	方 向 角	測　角	DX	倍 積（Y×DX）
23-107	41558.332	-68460.538	6.588	348-22-47	89-57-44	8.573	-586912.192274
23-35	41564.785	-68461.865	10.559	257-32-07	89-09-20	4.174	-285759.824510
23-34	41562.506	-68472.175	4.559	168-20-42	90-48-35	-6.744	461776.348200
23-56	41558.041	-68471.254	1.866	168-30-12	180-09-30	-6.294	430958.072676
23-108	41556.212	-68470.882	10.559	78-25-03	89-54-51	0.291	-19925.026662
						倍面積	137.377430
						面　積	68.6887150

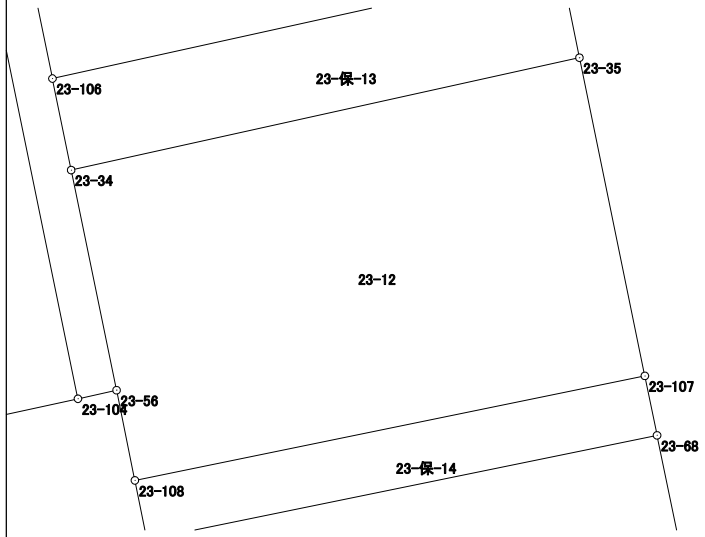

面積計算書（座標法）

世界測地系（測地成果2011）

所　在	地　番	公簿地目	現況地目	地　積	所 有 者
前橋市六供町二丁目	23-13-1			312.02　㎡	

点　名	X 座標	Y 座標	辺　長	方 向 角	測　角	DX	倍 積（Y×DX）
23-62	41538.271	-68494.209	6.316	168-27-51	90-56-23	-9.218	631379.618562
23-10	41532.083	-68492.946	17.396	78-21-34	89-53-43	-2.678	183424.109388
23-16	41535.593	-68475.908	9.071	78-21-16	179-59-42	5.341	-365729.824628
23-33	41537.424	-68467.024	5.978	348-26-58	90-05-42	7.688	-526374.480512
23-65	41543.281	-68468.221	5.985	348-15-30	179-48-32	11.717	-802242.145457
23-67	41549.141	-68469.439	5.985	348-27-46	180-12-16	11.724	-802735.702836
23-69	41555.005	-68470.636	12.443	257-27-30	88-59-44	3.162	-216504.151032
23-201	41552.303	-68482.782	8.452	168-21-18	90-53-48	-10.980	751940.946360
23-109	41544.025	-68481.076	2.781	168-20-33	179-59-15	-11.002	753428.798152
23-63	41541.301	-68480.514	14.026	257-31-28	269-10-55	-5.754	394036.877556
						倍面積	624.045553
						面　積	312.0227765

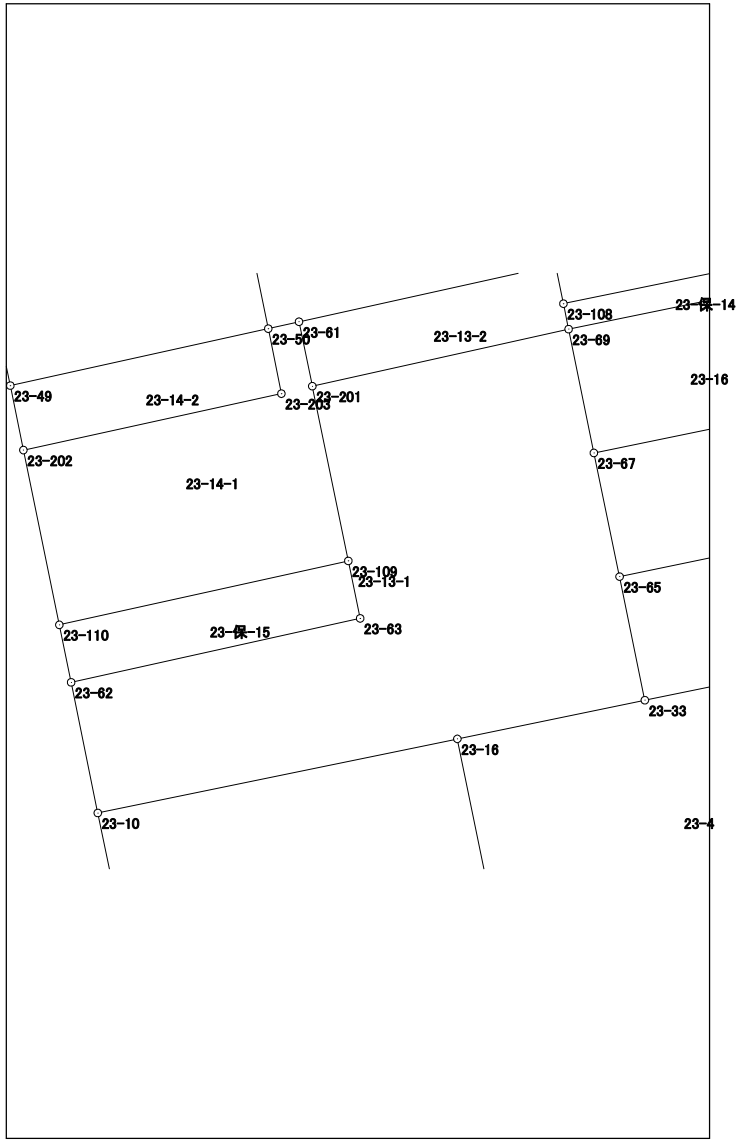

面積計算書（座標法）

世界測地系（測地成果2011）

所　在	地　番	公簿地目	現況地目	地　積	所 有 者
前橋市六供町二丁目	23-13-2			38.68　㎡	

点　名	X 座標	Y 座標	辺　長	方 向 角	測　角	DX	倍 積（Y×DX）
23-61	41555.357	-68483.413	3.119	168-19-34	90-46-24	-5.565	381110.193345
23-201	41552.303	-68482.782	12.443	77-27-30	89-07-56	-0.352	24105.939264
23-69	41555.005	-68470.636	1.232	348-28-49	91-01-19	3.909	-267651.716124
23-108	41556.212	-68470.882	1.866	348-30-12	180-01-23	3.036	-207877.597752
23-56	41558.041	-68471.254	0.802	257-32-27	89-02-15	1.656	-113388.396624
23-104	41557.868	-68472.037	11.650	257-33-10	180-00-43	-2.684	183778.947308
						倍面積	77.369417
						面　積	38.6847085

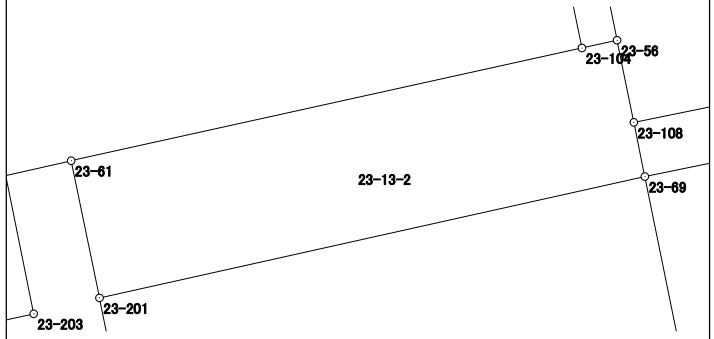

面積計算書（座標法）

世界測地系（測地成果2011）

所　在	地　番	公簿地目	現況地目	地　積	所 有 者
前橋市六供町二丁目	23-14-1			123.00　㎡	

点　名	X 座標	Y 座標	辺　長	方 向 角	測　角	DX	倍 積（Y×DX）
23-202	41549.276	-68496.473	8.454	168-21-52	90-41-50	-10.953	750241.868769
23-110	41540.996	-68494.768	14.023	77-31-33	89-09-41	-5.251	359666.026768
23-109	41544.025	-68481.076	8.452	348-21-18	90-49-45	11.307	-774315.526332
23-201	41552.303	-68482.782	3.119	348-19-34	179-58-16	11.332	-776046.885624
23-61	41555.357	-68483.413	1.493	257-16-02	88-56-28	2.725	-186617.300425
23-50	41555.028	-68484.869	3.141	168-34-45	91-18-43	-3.408	233396.433552
23-203	41551.949	-68484.247	12.515	257-40-02	269-05-17	-5.752	393921.388744
						倍面積	246.005452
						面　積	123.0027260

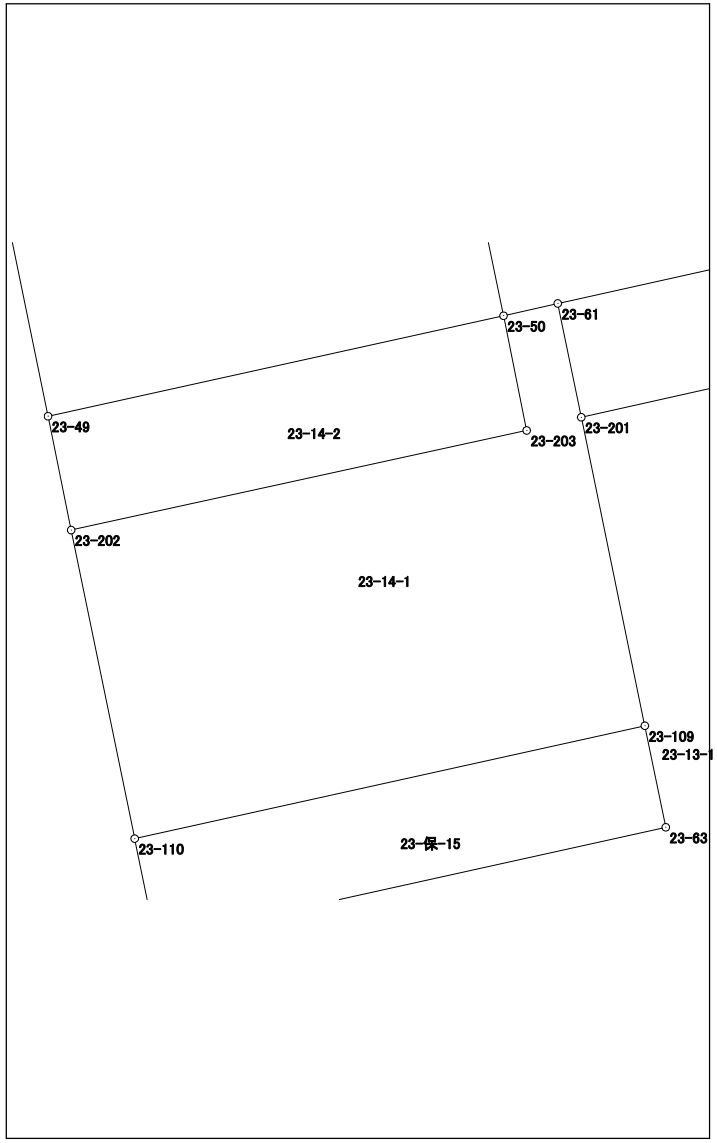

面積計算書（座標法）

世界測地系（測地成果2011）

所　在	地　番	公簿地目	現況地目	地　積	所 有 者
前橋市六供町二丁目	23-14-2			39.16　㎡	

点　名	X 座標	Y 座標	辺　長	方 向 角	測　角	DX	倍 積（Y×DX）
23-49	41552.331	-68497.093	3.117	168-31-40	90-58-11	-5.752	393995.278936
23-202	41549.276	-68496.473	12.515	77-40-02	89-08-22	-0.382	26165.652686
23-203	41551.949	-68484.247	3.141	348-34-45	90-54-43	5.752	-393921.388744
23-50	41555.028	-68484.869	12.518	257-33-29	88-58-44	0.382	-26161.219958
						倍面積	78.322920
						面　積	39.1614600

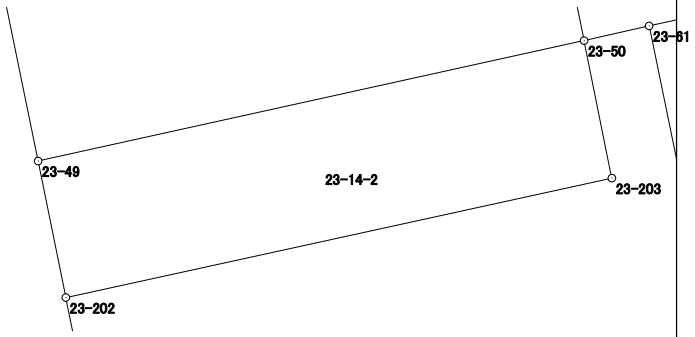

面積計算書（座標法）

世界測地系（測地成果2011）

所　在	地　番	公簿地目	現況地目	地　積	所 有 者
前橋市六供町二丁目	23-15			102.84　㎡	

点　名	X 座標	Y 座標	辺　長	方 向 角	測　角	DX	倍 積（Y×DX）
23-51	41573.526	-68476.480	9.271	168-23-40	90-53-32	-9.341	639638.799680
23-130	41564.445	-68474.615	11.942	257-32-18	269-08-38	-11.658	798277.061670
23-54	41561.868	-68486.276	6.983	168-22-35	90-50-17	-9.417	644935.261092
23-50	41555.028	-68484.869	1.493	77-16-02	88-53-27	-6.511	445904.982059
23-61	41555.357	-68483.413	11.650	77-33-10	180-17-08	2.840	-194492.892920
23-104	41557.868	-68472.037	16.250	348-23-29	90-50-19	18.429	-1261871.169873
23-103	41573.786	-68475.307	1.201	257-30-08	89-06-39	15.658	-1072186.357006
						倍面積	205.684702
						面　積	102.8423510

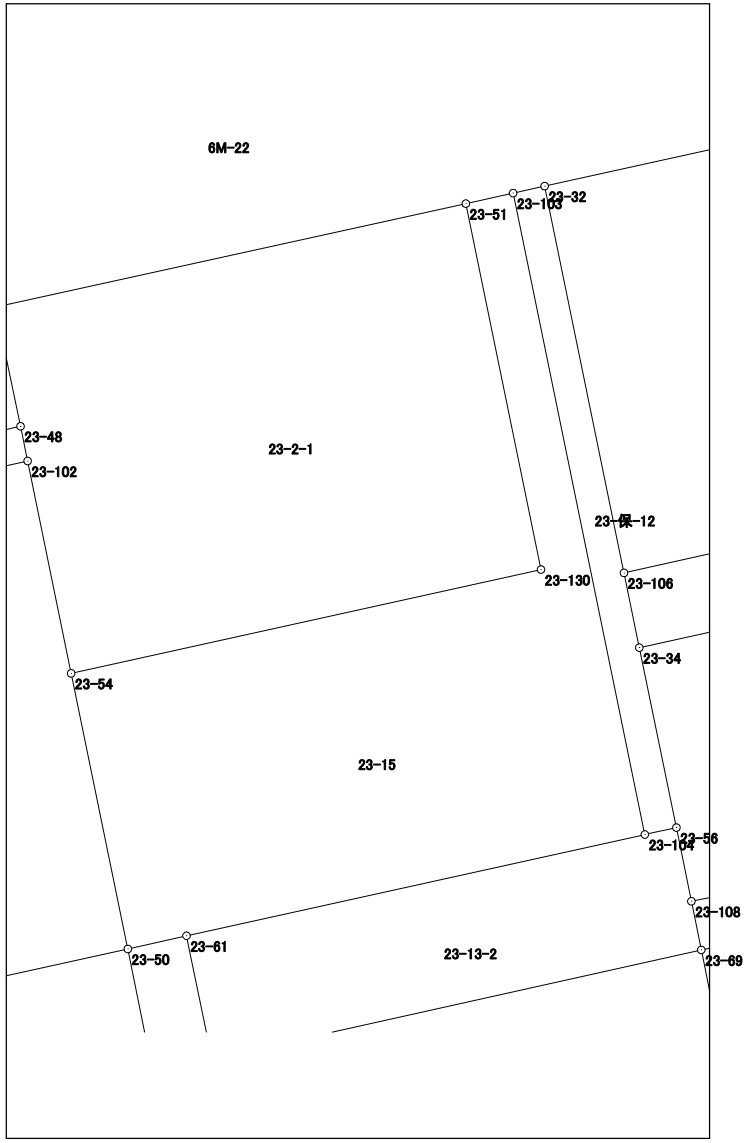

面積計算書（座標法）

世界測地系（測地成果2011）

所　在	地　番	公簿地目	現況地目	地　積	所 有 者
前橋市六供町二丁目	23-16			63.19　㎡	

点　名	X 座標	Y 座標	辺　長	方 向 角	測　角	DX	倍 積（Y×DX）
23-69	41555.005	-68470.636	5.985	168-27-46	90-02-54	-7.985	546738.028460
23-67	41549.141	-68469.439	10.564	78-23-24	89-55-38	-3.738	255938.762982
23-66	41551.267	-68459.091	5.980	348-26-04	90-02-40	7.985	-546645.841635
23-68	41557.126	-68460.290	10.561	258-24-52	89-58-48	3.738	-255904.564020
						倍面積	126.385787
						面　積	63.1928935

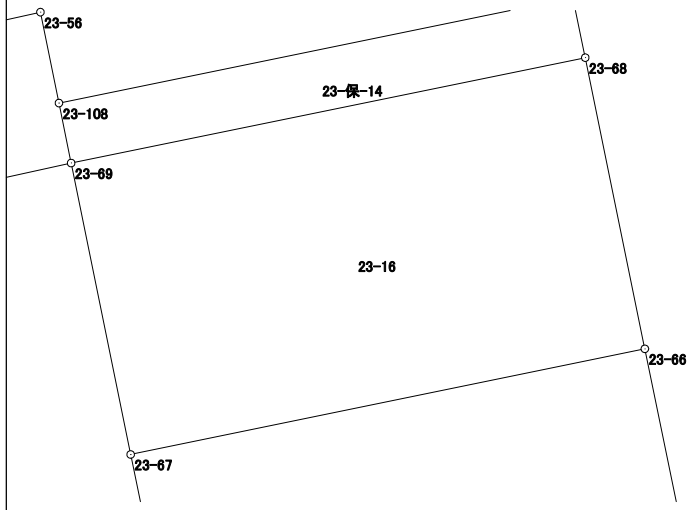

面積計算書（座標法）

世界測地系（測地成果2011）

所　在	地　番	公簿地目	現況地目	地　積	所 有 者
前橋市六供町二丁目	23-17			63.16　㎡	

点　名	X 座標	Y 座標	辺　長	方 向 角	測　角	DX	倍 積（Y×DX）
23-67	41549.141	-68469.439	5.985	168-15-30	89-52-06	-7.986	546796.939854
23-65	41543.281	-68468.221	10.551	78-21-51	90-06-21	-3.732	255523.400772
23-64	41545.409	-68457.887	5.980	348-23-08	90-01-17	7.986	-546704.685582
23-66	41551.267	-68459.091	10.564	258-23-24	90-00-16	3.732	-255489.327612
						倍面積	126.327432
						面　積	63.1637160

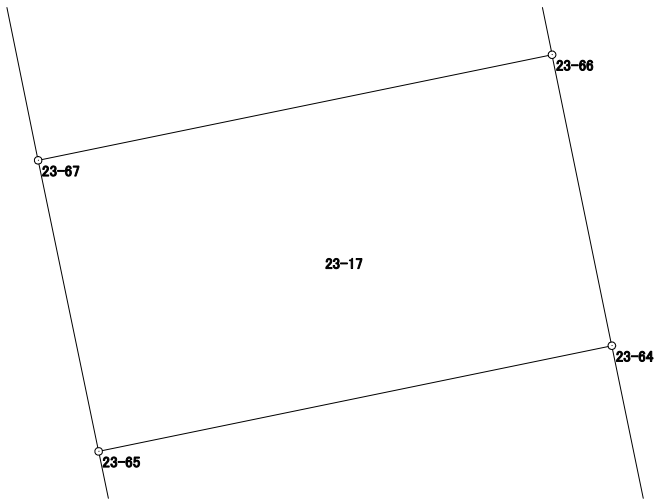

面積計算書（座標法）

世界測地系（測地成果2011）

所　在	地　番	公簿地目	現況地目	地　積	所 有 者
前橋市六供町二丁目	23-18			63.14　㎡	

点　名	X 座標	Y 座標	辺　長	方 向 角	測　角	DX	倍 積（Y×DX）
23-65	41543.281	-68468.221	5.978	168-26-58	90-05-07	-7.985	546718.744685
23-33	41537.424	-68467.024	10.554	78-25-45	89-58-47	-3.740	256066.669760
23-11	41539.541	-68456.684	5.990	348-24-52	89-59-07	7.985	-546626.621740
23-64	41545.409	-68457.887	10.551	258-21-51	89-56-59	3.740	-256032.497380
						倍面積	126.295325
						面　積	63.1476625

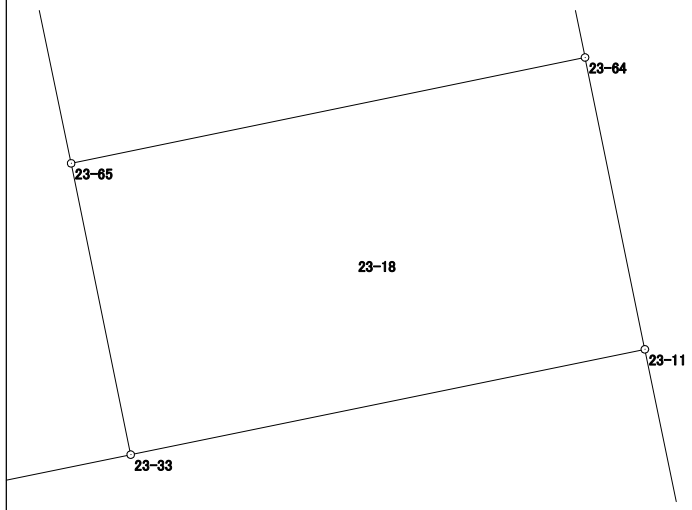

面積計算書（座標法）

世界測地系（測地成果2011）

所　在	地　番	公簿地目	現況地目	地　積	所 有 者
前橋市六供町二丁目	23-保-1			55.00　㎡	

点　名	X 座標	Y 座標	辺　長	方 向 角	測　角	DX	倍 積（Y×DX）
23-17	41521.886	-68473.109	19.643	78-22-54	89-55-16	1.365	-93465.793785
23-19	41525.842	-68453.868	2.800	348-22-52	89-59-58	6.699	-458572.461732
23-113	41528.585	-68454.432	19.639	258-22-56	90-00-04	-1.212	82966.771584
23-114	41524.630	-68473.669	0.156	168-32-46	90-09-50	-4.108	281289.832252
23-111	41524.477	-68473.638	2.644	168-27-38	179-54-52	-2.744	187891.662672
						倍面積	110.010991
						面　積	55.0054955

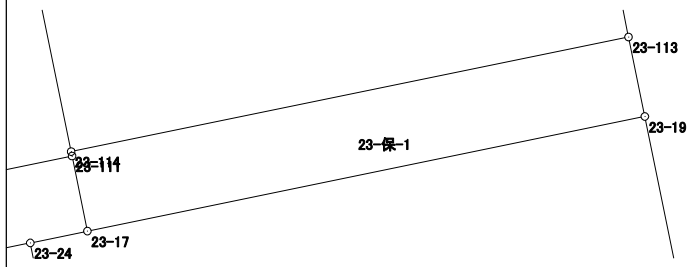

面積計算書（座標法）

世界測地系（測地成果2011）

所　在	地　番	公簿地目	現況地目	地　積	所 有 者
前橋市六供町二丁目	23-保-2			41.00　㎡	

点　名	X 座標	Y 座標	辺　長	方 向 角	測　角	DX	倍 積（Y×DX）
23-20	41512.321	-68473.218	21.667	78-21-22	89-50-39	2.518	-172415.562924
23-21	41516.694	-68451.997	1.892	348-26-48	90-05-26	6.227	-426250.585319
23-115	41518.548	-68452.376	21.665	258-21-27	89-54-39	-2.518	172363.082768
23-116	41514.176	-68473.595	1.893	168-30-43	90-09-16	-6.227	426385.076065
						倍面積	82.010590
						面　積	41.0052950

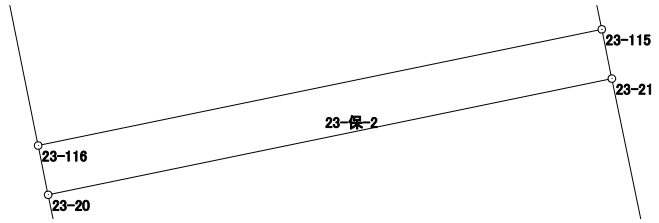

面積計算書（座標法）

世界測地系（測地成果2011）

所　在	地　番	公簿地目	現況地目	地　積	所 有 者
前橋市六供町二丁目	23-保-3			48.00　㎡	

点　名	X 座標	Y 座標	辺　長	方 向 角	測　角	DX	倍 積（Y×DX）
23-26	41503.623	-68461.146	11.594	78-23-47	179-59-11	3.001	-205451.899146
23-23	41505.955	-68449.789	2.216	348-23-27	89-59-40	4.503	-308229.399867
23-117	41508.126	-68450.235	21.661	258-23-55	90-00-28	-2.185	149563.763475
23-118	41503.770	-68471.453	2.216	168-20-06	89-56-11	-6.526	446844.702278
23-22	41501.600	-68471.005	5.053	78-24-04	90-03-58	-1.154	79015.539770
23-126	41502.616	-68466.055	1.681	78-24-10	180-00-06	1.354	-92703.038470
23-128	41502.954	-68464.408	3.330	78-24-36	180-00-26	1.007	-68943.658856
						倍面積	96.009184
						面　積	48.0045920

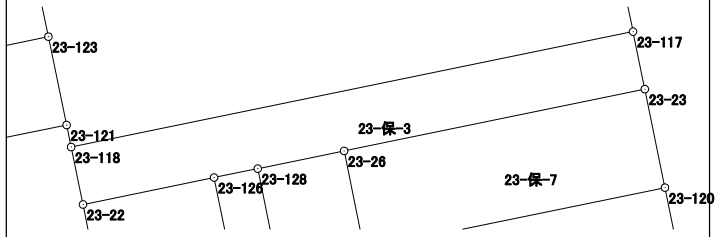

面積計算書（座標法）

世界測地系（測地成果2011）

所　在	地　番	公簿地目	現況地目	地　積	所 有 者
前橋市六供町二丁目	23-保-4			58.00　㎡	

点　名	X 座標	Y 座標	辺　長	方 向 角	測　角	DX	倍 積（Y×DX）
23-25	41495.451	-68469.752	6.275	348-28-56	53-07-11	-0.505	34577.224760
23-22	41501.600	-68471.005	2.216	348-20-06	179-51-10	8.319	-569610.290595
23-118	41503.770	-68471.453	0.847	348-21-31	180-01-25	3.000	-205414.359000
23-121	41504.600	-68471.624	12.418	258-24-34	90-03-03	-1.665	114005.253960
23-122	41502.105	-68483.789	15.534	115-21-45	36-57-11	-9.149	626558.185561
						倍面積	116.014686
						面　積	58.0073430

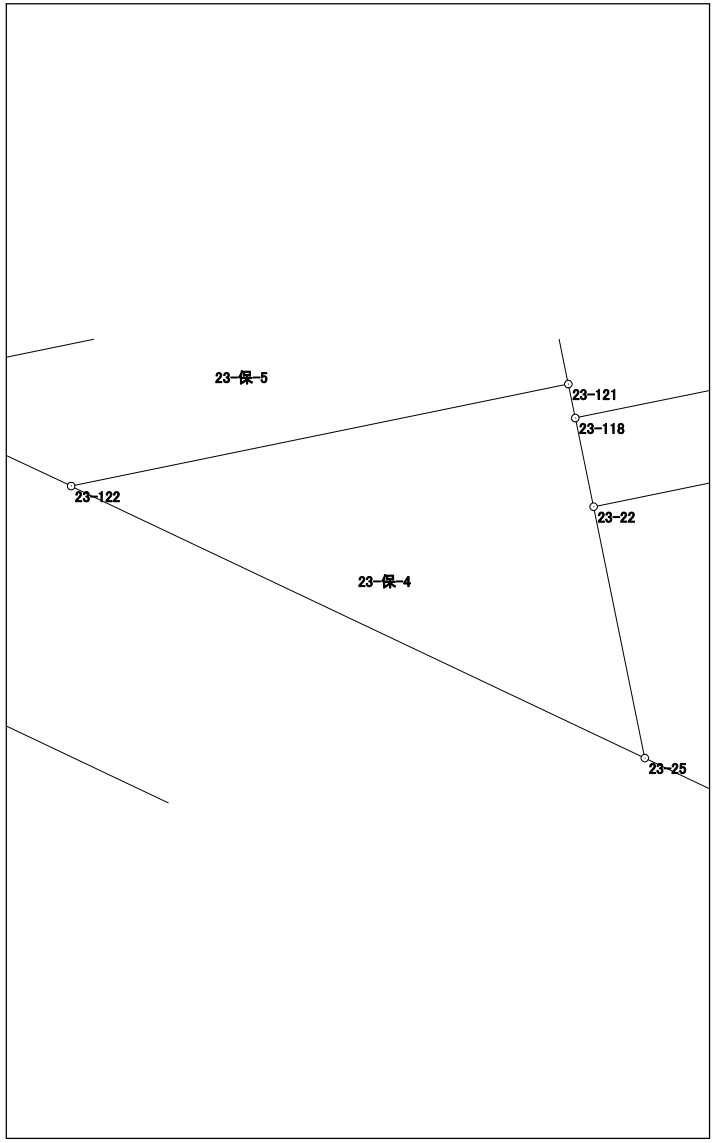

面積計算書（座標法）

世界測地系（測地成果2011）

所　在	地　番	公簿地目	現況地目	地　積	所 有 者
前橋市六供町二丁目	23-保-5			50.00　㎡	

点　名	X 座標	Y 座標	辺　長	方 向 角	測　角	DX	倍 積（Y×DX）
23-122	41502.105	-68483.789	12.418	78-24-34	143-02-51	0.068	-4656.897652
23-121	41504.600	-68471.624	3.406	348-19-50	89-55-16	5.831	-399258.039544
23-123	41507.936	-68472.313	16.942	258-24-32	90-04-42	-0.068	4656.117284
23-124	41504.532	-68488.909	5.666	115-21-43	36-57-11	-5.831	399358.828379
						倍面積	100.008467
						面　積	50.0042335

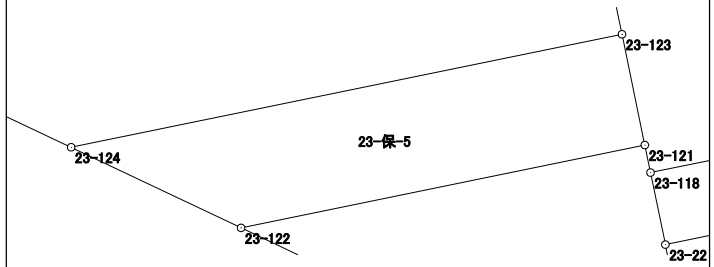

面積計算書（座標法）

世界測地系（測地成果2011）

所　在	地　番	公簿地目	現況地目	地　積	所 有 者
前橋市六供町二丁目	23-保-6			46.00　㎡	

点　名	X 座標	Y 座標	辺　長	方 向 角	測　角	DX	倍 積（Y×DX）
23-24	41521.479	-68475.079	2.012	78-19-37	179-55-00	3.496	-239388.876184
23-17	41521.886	-68473.109	2.644	348-27-38	90-08-01	2.998	-205282.380782
23-111	41524.477	-68473.638	17.389	258-24-07	89-56-29	-0.905	61968.642390
23-112	41520.981	-68490.672	2.645	168-25-05	90-00-58	-6.087	416902.720464
23-18	41518.390	-68490.141	15.375	78-24-37	89-59-32	0.498	-34108.090218
						倍面積	92.015670
						面　積	46.0078350

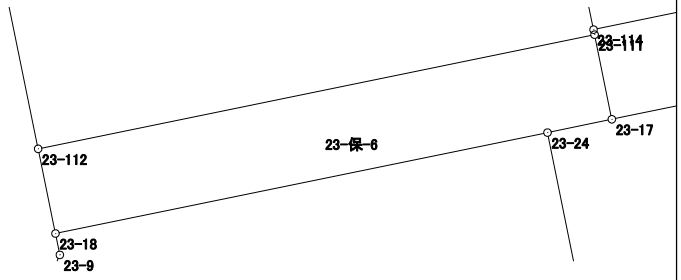

面積計算書（座標法）

世界測地系（測地成果2011）

所　在	地　番	公簿地目	現況地目	地　積	所 有 者
前橋市六供町二丁目	23-保-7			44.00　㎡	

点　名	X 座標	Y 座標	辺　長	方 向 角	測　角	DX	倍 積（Y×DX）
23-26	41503.623	-68461.146	3.796	168-27-01	90-03-14	-6.051	414258.394446
23-119	41499.904	-68460.386	11.594	78-23-30	89-56-29	-1.386	94886.094996
23-120	41502.237	-68449.029	3.795	348-26-50	90-03-20	6.051	-414185.074479
23-23	41505.955	-68449.789	11.594	258-23-47	89-56-57	1.386	-94871.407554
						倍面積	88.007409
						面　積	44.0037045

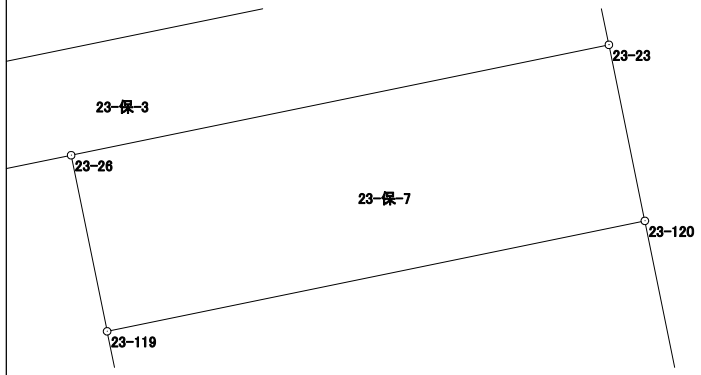

面積計算書（座標法）

世界測地系（測地成果2011）

所　在	地　番	公簿地目	現況地目	地　積	所 有 者
前橋市六供町二丁目	23-保-8			25.95　㎡	

点　名	X 座標	Y 座標	辺　長	方 向 角	測　角	DX	倍 積（Y×DX）
23-28	41488.934	-68456.005	7.417	115-21-46	36-59-06	-5.091	348509.521455
23-6	41485.757	-68449.303	3.997	51-42-18	116-20-32	-0.700	47914.512100
23-5	41488.234	-68446.166	2.668	348-28-31	116-46-13	5.091	-348459.431106
23-29	41490.848	-68446.699	9.501	258-22-40	89-54-09	0.700	-47912.689300
						倍面積	51.913149
						面　積	25.9565745

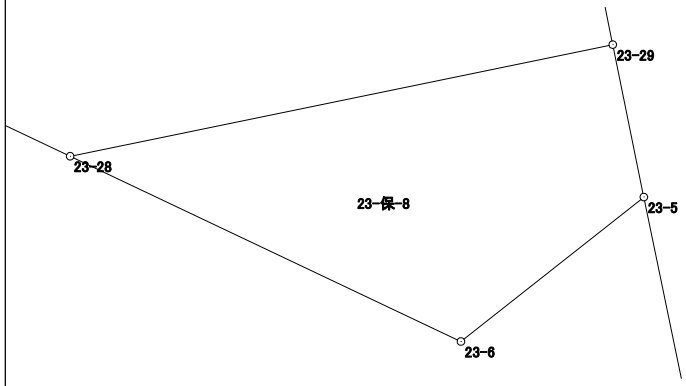

面積計算書（座標法）

世界測地系（測地成果2011）

所　在	地　番	公簿地目	現況地目	地　積	所 有 者
前橋市六供町二丁目	23-保-9			18.00　㎡	

点　名	X 座標	Y 座標	辺　長	方 向 角	測　角	DX	倍 積（Y×DX）
23-125	41492.746	-68464.044	2.103	115-22-15	126-53-14	-10.771	737426.217924
23-127	41491.845	-68462.144	11.337	348-28-51	53-06-36	10.208	-698861.565952
23-128	41502.954	-68464.408	1.681	258-24-10	89-55-19	10.771	-737430.138568
23-126	41502.616	-68466.055	10.073	168-29-01	90-04-51	-10.208	698901.489440
						倍面積	36.002844
						面　積	18.0014220

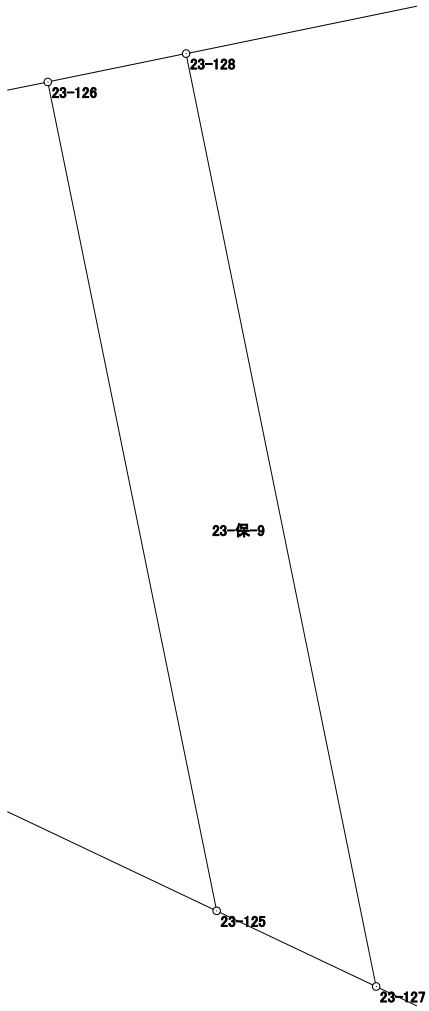

面積計算書（座標法）

世界測地系（測地成果2011）

所　在	地　番	公簿地目	現況地目	地　積	所 有 者
前橋市六供町二丁目	23-保-10			41.30　㎡	

点　名	X 座標	Y 座標	辺　長	方 向 角	測　角	DX	倍 積（Y×DX）
23-25	41495.451	-68469.752	6.317	115-21-22	126-52-26	-8.854	606231.184208
23-125	41492.746	-68464.044	10.073	348-29-01	53-07-39	7.165	-490544.875260
23-126	41502.616	-68466.055	5.053	258-24-04	89-55-03	8.854	-606198.450970
23-22	41501.600	-68471.005	6.275	168-28-56	90-04-52	-7.165	490594.750825
						倍面積	82.608803
						面　積	41.3044015

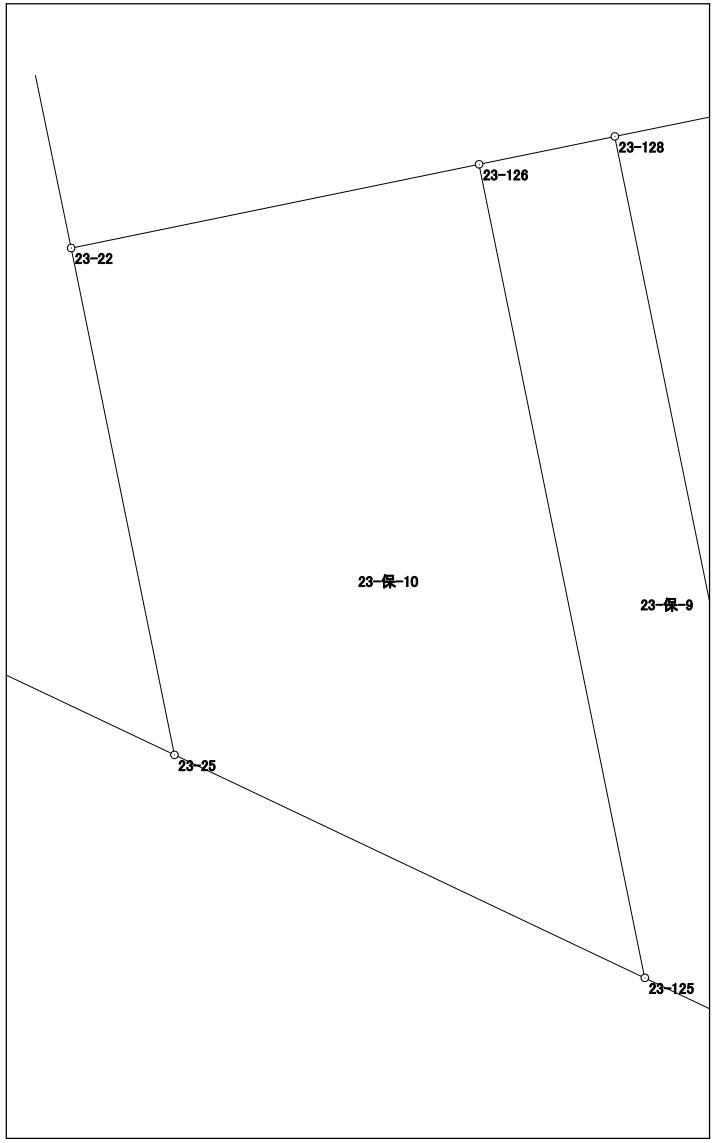

面積計算書（座標法）

世界測地系（測地成果2011）

所　在	地　番	公簿地目	現況地目	地　積	所 有 者
前橋市六供町二丁目	23-保-11			11.00　㎡	

点　名	X 座標	Y 座標	辺　長	方 向 角	測　角	DX	倍 積（Y×DX）
23-44	41565.298	-68499.750	0.880	168-23-47	90-51-47	-3.563	244064.609250
23-101	41564.436	-68499.573	12.512	77-31-44	89-07-57	1.840	-126039.214320
23-102	41567.138	-68487.356	0.879	348-23-00	90-51-16	3.563	-244020.449428
23-48	41567.999	-68487.533	12.512	257-32-00	89-09-00	-1.840	126017.060720
						倍面積	22.006222
						面　積	11.0031110

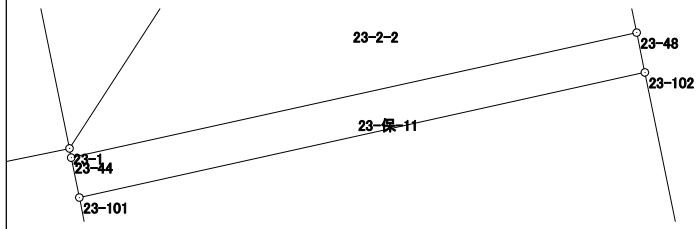

面積計算書（座標法）

世界測地系（測地成果2011）

所　在	地　番	公簿地目	現況地目	地　積	所 有 者
前橋市六供町二丁目	23-保-12			13.00　㎡	

点　名	X 座標	Y 座標	辺　長	方 向 角	測　角	DX	倍 積（Y×DX）
23-32	41573.960	-68474.524	0.802	257-28-16	89-03-52	9.424	-645303.914176
23-103	41573.786	-68475.307	16.250	168-23-29	90-55-13	-16.092	1101904.640244
23-104	41557.868	-68472.037	0.802	77-32-27	89-08-58	-15.745	1078092.222565
23-56	41558.041	-68471.254	4.559	348-20-42	90-48-15	4.638	-317569.676052
23-34	41562.506	-68472.175	1.895	348-25-45	180-05-03	6.321	-432812.618175
23-106	41564.362	-68472.555	9.798	348-24-24	179-58-39	11.454	-784284.644970
						倍面積	26.009436
						面　積	13.0047180

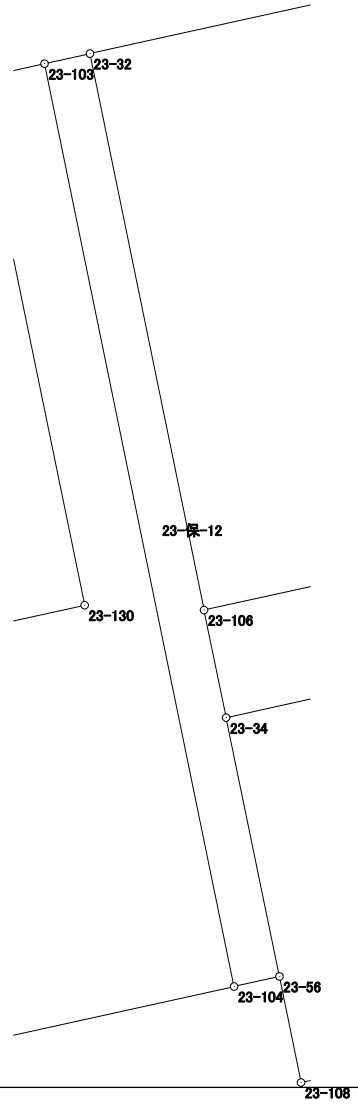

面積計算書（座標法）

世界測地系（測地成果2011）

所　在	地　番	公簿地目	現況地目	地　積	所 有 者
前橋市六供町二丁目	23-保-13			20.00　㎡	

点　名	X 座標	Y 座標	辺　長	方 向 角	測　角	DX	倍 積（Y×DX）
23-34	41562.506	-68472.175	10.559	77-32-07	89-06-22	0.423	-28963.730025
23-35	41564.785	-68461.865	1.894	348-29-18	90-57-11	4.135	-283089.811775
23-105	41566.641	-68462.243	10.561	257-32-16	89-02-58	-0.423	28959.528789
23-106	41564.362	-68472.555	1.895	168-25-45	90-53-29	-4.135	283134.014925
						倍面積	40.001914
						面　積	20.0009570

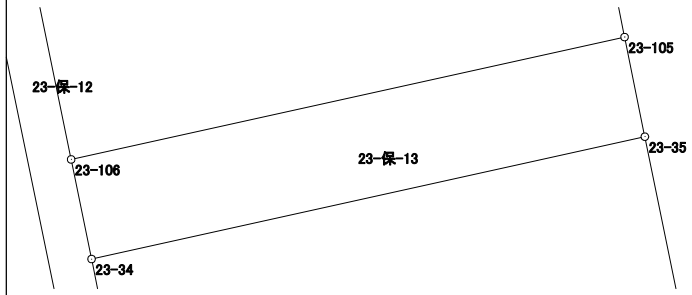

面積計算書（座標法）

世界測地系（測地成果2011）

所　在	地　番	公簿地目	現況地目	地　積	所 有 者
前橋市六供町二丁目	23-保-14			13.00　㎡	

点　名	X 座標	Y 座標	辺　長	方 向 角	測　角	DX	倍 積（Y×DX）
23-69	41555.005	-68470.636	10.561	78-24-52	89-56-03	0.914	-62582.161304
23-68	41557.126	-68460.290	1.231	348-22-47	89-57-55	3.327	-227767.384830
23-107	41558.332	-68460.538	10.559	258-25-03	90-02-16	-0.914	62572.931732
23-108	41556.212	-68470.882	1.232	168-28-49	90-03-46	-3.327	227802.624414
						倍面積	26.010012
						面　積	13.0050060

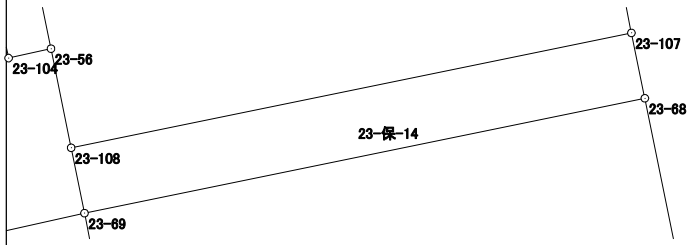

面積計算書（座標法）

世界測地系（測地成果2011）

所　在	地　番	公簿地目	現況地目	地　積	所 有 者
前橋市六供町二丁目	23-保-15			39.00　㎡	
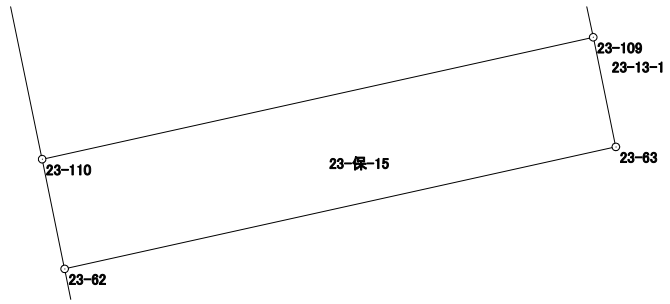
点　名	X 座標	Y 座標	辺　長	方 向 角	測　角	DX	倍 積（Y×DX）
23-62	41538.271	-68494.209	14.026	77-31-28	89-07-02	0.305	-20890.733745
23-63	41541.301	-68480.514	2.781	348-20-33	90-49-05	5.754	-394036.877556
23-109	41544.025	-68481.076	14.023	257-31-33	89-11-00	-0.305	20886.728180
23-110	41540.996	-68494.768	2.782	168-24-26	90-52-53	-5.754	394118.895072
						倍面積	78.011951
						面　積	39.0059755