２７街区　画地出来形確認図　(4304.38㎡)

S=1/500

面積計算書（座標法）

世界測地系（測地成果2011）

所　在	地　番	公簿地目	現況地目	地　積	所 有 者
前橋市六供町二丁目	27-1			116.38　㎡	

点　名	X 座標	Y 座標	辺　長	方 向 角	測　角	DX	倍 積（Y×DX）
27-108	41582.172	-68372.892	9.477	348-47-31	90-02-08	11.911	-814389.516612
27-9	41591.468	-68374.734	9.177	257-37-03	88-49-32	7.328	-501050.050752
27-2	41589.500	-68383.698	6.039	213-20-53	135-43-50	-7.013	479574.874074
27-1	41584.455	-68387.018	4.994	168-46-32	135-25-39	-9.943	679972.119974
27-109	41579.557	-68386.046	13.411	78-45-23	89-58-51	-2.283	156125.343018
						倍面積	232.769702
						面　積	116.3848510

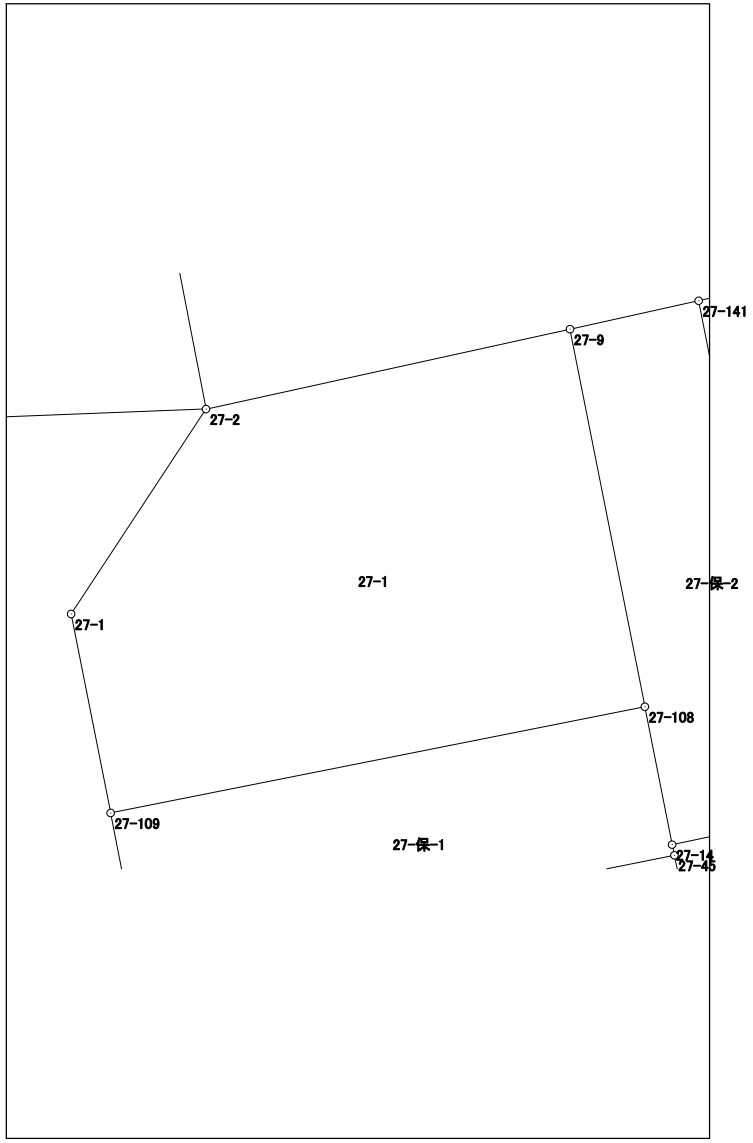

面積計算書（座標法）

世界測地系（測地成果2011）

所　在	地　番	公簿地目	現況地目	地　積	所 有 者
前橋市六供町二丁目	27-2			99.09　㎡	

点　名	X 座標	Y 座標	辺　長	方 向 角	測　角	DX	倍 積（Y×DX）
27-110	41573.341	-68384.812	7.388	168-44-14	89-58-39	-9.861	674342.631132
27-42	41566.095	-68383.369	13.415	78-44-46	90-00-32	-4.628	316478.231732
27-43	41568.713	-68370.212	7.385	348-44-25	89-59-39	9.861	-674198.660532
27-111	41575.956	-68371.654	13.415	258-45-35	90-01-10	4.628	-316424.014712
						倍面積	198.187620
						面　積	99.0938100

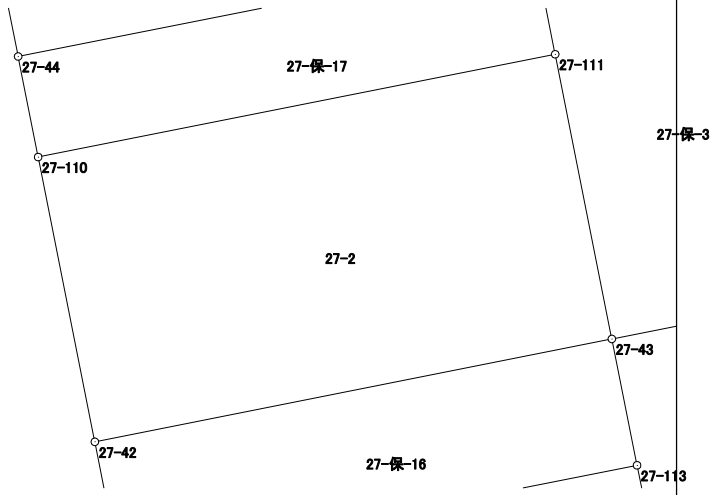

面積計算書（座標法）

世界測地系（測地成果2011）

所　在	地　番	公簿地目	現況地目	地　積	所 有 者
前橋市六供町二丁目	27-3			100.50　㎡	

点　名	X 座標	Y 座標	辺　長	方 向 角	測　角	DX	倍 積（Y×DX）
27-140	41579.440	-68369.046	1.137	78-13-32	89-25-50	-12.494	854202.860724
27-139	41579.672	-68367.933	6.641	78-12-34	179-59-02	1.589	-108636.645537
27-13	41581.029	-68361.432	13.059	348-17-49	90-05-15	14.145	-966972.455640
27-11	41593.817	-68364.081	7.666	257-33-46	89-15-57	11.137	-761370.770097
27-141	41592.166	-68371.567	12.973	168-47-42	91-13-56	-14.377	982978.018759
						倍面積	201.008209
						面　積	100.5041045

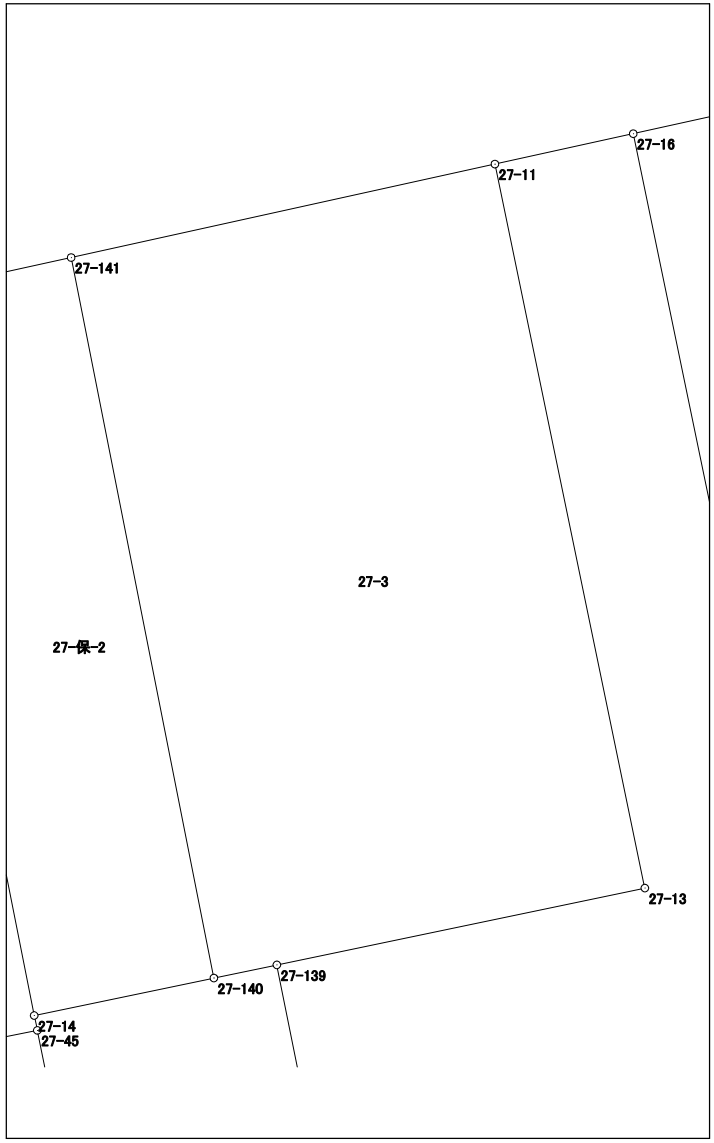

面積計算書（座標法）

世界測地系（測地成果2011）

所　在	地　番	公簿地目	現況地目	地　積	所 有 者
前橋市六供町二丁目	27-4			127.81　㎡	

点　名	X 座標	Y 座標	辺　長	方 向 角	測　角	DX	倍 積（Y×DX）
27-138	41569.564	-68365.920	9.219	78-47-06	90-02-53	-8.315	568462.624800
27-15	41571.357	-68356.877	1.204	348-38-36	89-51-30	2.973	-203224.995321
27-18	41572.537	-68357.114	22.281	348-17-15	179-38-39	22.997	-1572008.550658
27-16	41594.354	-68361.637	2.502	257-36-28	89-19-13	21.280	-1454735.635360
27-11	41593.817	-68364.081	13.059	168-17-49	90-41-21	-13.325	910951.379325
27-13	41581.029	-68361.432	6.641	258-12-34	269-54-45	-14.145	966972.455640
27-139	41579.672	-68367.933	10.306	168-44-13	90-31-39	-11.465	783838.351845
						倍面積	255.630271
						面　積	127.8151355

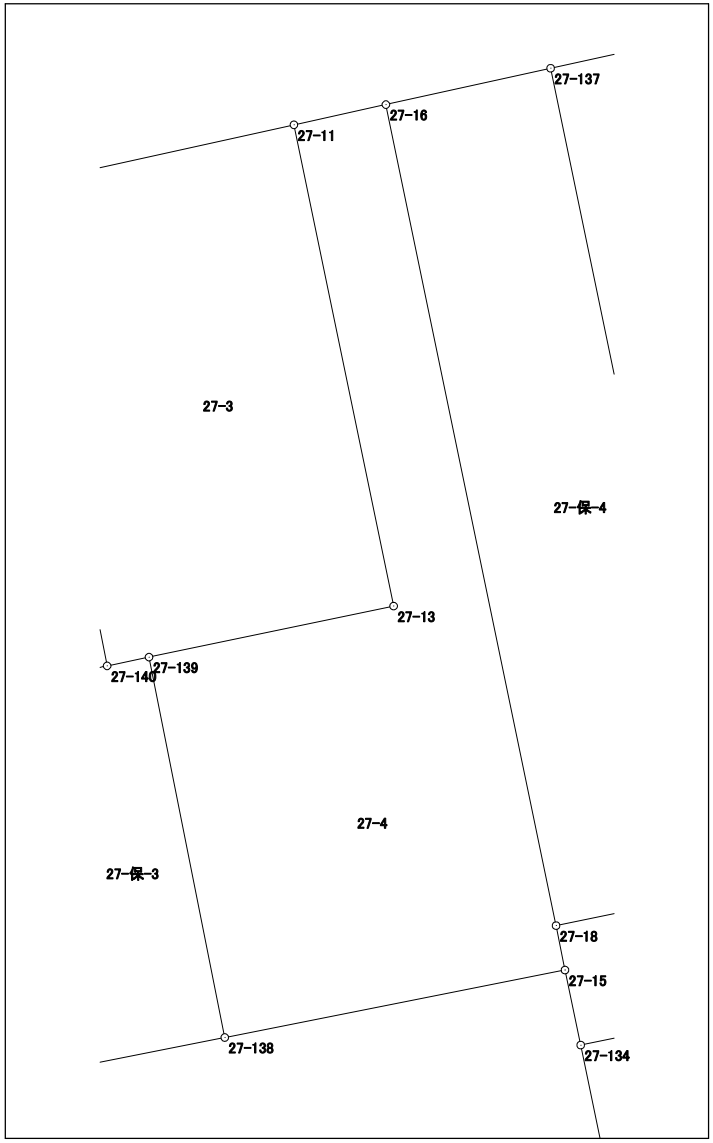

面積計算書（座標法）

世界測地系（測地成果2011）

所　在	地　番	公簿地目	現況地目	地　積	所 有 者
前橋市六供町二丁目	27-5			293.41　㎡	

点　名	X 座標	Y 座標	辺　長	方 向 角	測　角	DX	倍 積（Y×DX）
27-136	41573.451	-68352.725	13.101	78-13-55	89-56-42	-19.197	1312167.261825
27-19	41576.123	-68339.899	22.488	348-14-27	90-00-32	24.688	-1687175.426512
27-3	41598.139	-68344.482	13.084	257-33-29	89-19-02	19.197	-1312009.020954
27-137	41595.320	-68357.259	22.334	168-17-13	90-43-44	-24.688	1687604.010192
						倍面積	586.824551
						面　積	293.4122755

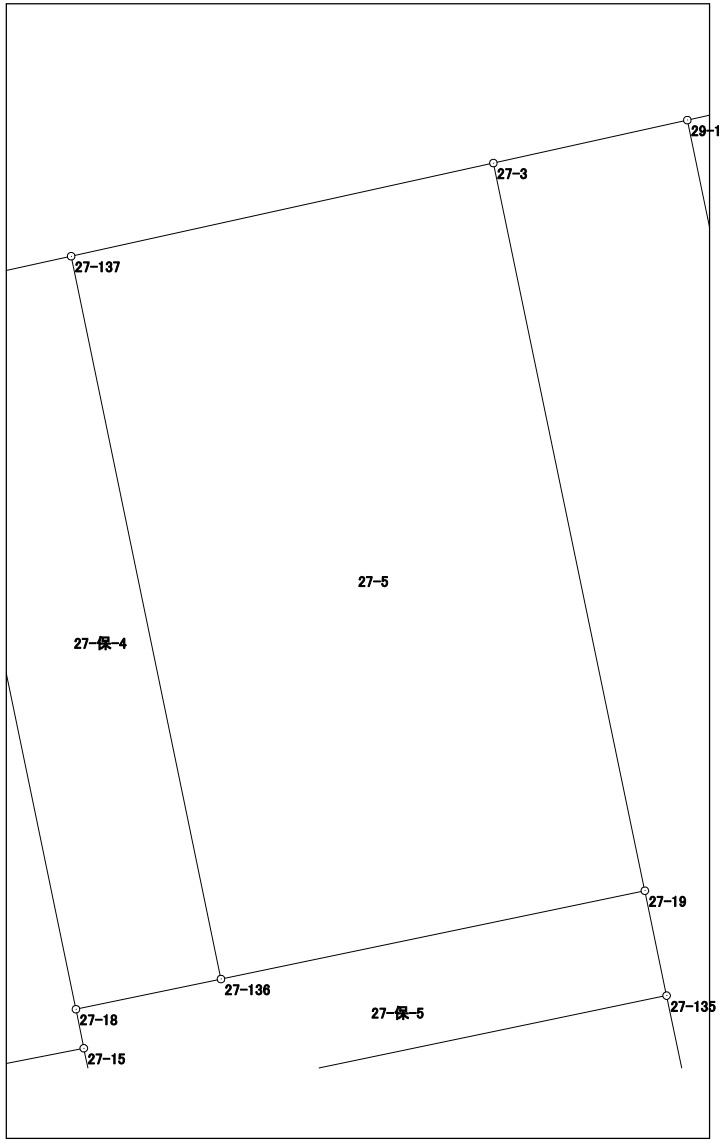

面積計算書（座標法）

世界測地系（測地成果2011）

所　在	地　番	公簿地目	現況地目	地　積	所 有 者
前橋市六供町二丁目	27-6			232.94　㎡	

点　名	X 座標	Y 座標	辺　長	方 向 角	測　角	DX	倍 積（Y×DX）
27-134	41569.363	-68356.460	9.765	168-12-20	89-58-20	-13.146	898614.023160
27-103	41559.804	-68354.464	3.482	168-11-58	179-59-38	-12.967	886352.334688
27-17	41556.396	-68353.752	4.868	78-11-38	89-59-40	-2.412	164869.249824
27-22	41557.392	-68348.987	12.706	78-18-10	180-06-32	3.572	-244142.581564
27-20	41559.968	-68336.545	13.259	348-16-20	89-58-10	15.558	-1063179.967110
27-135	41572.950	-68339.240	17.590	258-14-00	89-57-40	9.395	-642047.159800
						倍面積	465.899198
						面　積	232.9495990

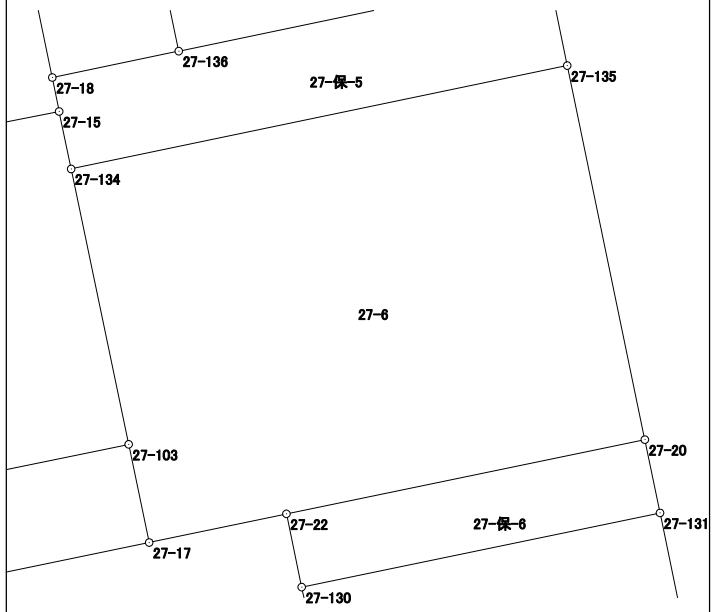

面積計算書（座標法）

世界測地系（測地成果2011）

所　在	地　番	公簿地目	現況地目	地　積	所 有 者
前橋市六供町二丁目	27-7			177.12　㎡	

点　名	X 座標	Y 座標	辺　長	方 向 角	測　角	DX	倍 積（Y×DX）
27-103	41559.804	-68354.464	9.765	348-12-20	89-52-38	11.539	-788742.160096
27-134	41569.363	-68356.460	2.037	348-11-17	179-58-57	11.553	-789722.182380
27-15	41571.357	-68356.877	9.219	258-47-06	90-35-49	0.201	-13739.732277
27-138	41569.564	-68365.920	4.376	258-47-06	180-00-00	-2.644	180759.492480
27-43	41568.713	-68370.212	3.279	168-42-38	89-55-32	-4.067	278061.652204
27-113	41565.497	-68369.570	9.522	168-43-23	180-00-45	-12.554	858311.581780
27-41	41556.159	-68367.708	1.117	168-54-05	180-10-42	-10.434	713348.665272
27-115	41555.063	-68367.493	1.888	168-54-58	180-00-53	-2.949	201615.736857
27-10	41553.210	-68367.130	3.916	78-49-30	89-54-32	-1.094	74793.640220
27-101	41553.969	-68363.288	3.929	348-49-59	90-00-29	4.614	-315428.210832
27-102	41557.824	-68364.049	9.787	78-19-42	269-29-43	5.835	-398904.225915
						倍面積	354.257313
						面　積	177.1286565

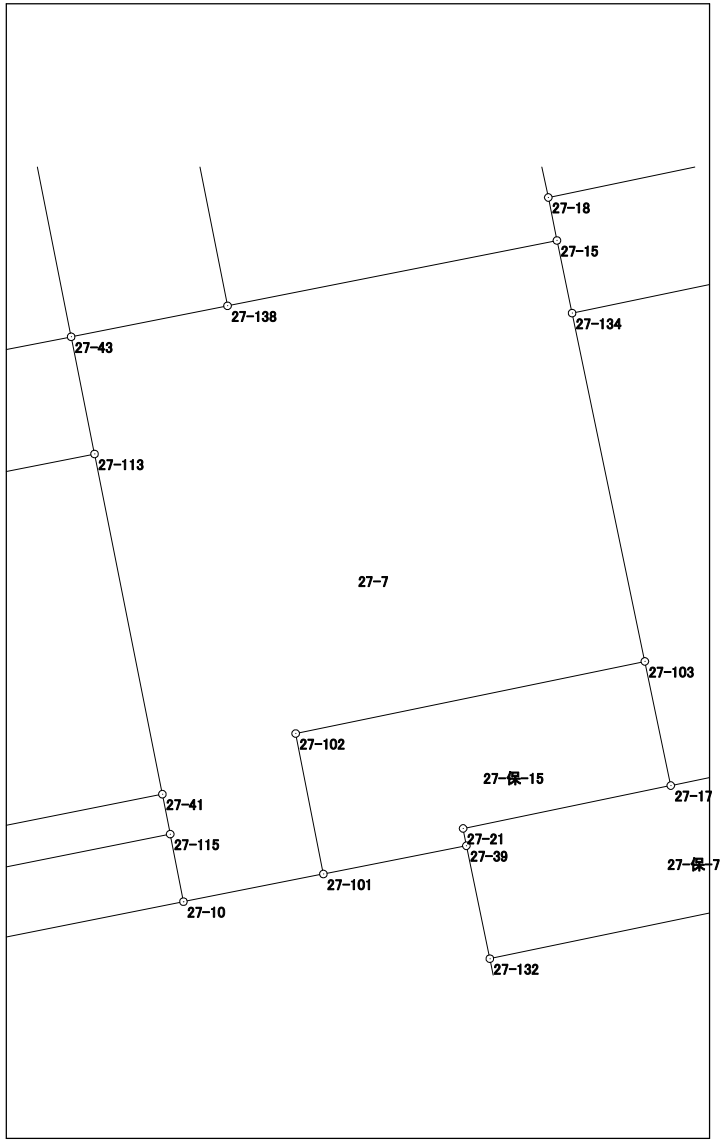

面積計算書（座標法）

世界測地系（測地成果2011）

所　在	地　番	公簿地目	現況地目	地　積	所 有 者
前橋市六供町二丁目	27-8			116.50　㎡	

点　名	X 座標	Y 座標	辺　長	方 向 角	測　角	DX	倍 積（Y×DX）
27-130	41554.849	-68348.457	1.051	168-11-54	89-53-38	-3.604	246327.839028
27-133	41553.820	-68348.242	8.131	168-13-38	180-01-44	-8.989	614382.347338
27-23	41545.860	-68346.583	12.690	78-15-03	90-01-25	-5.376	367431.230208
27-24	41548.444	-68334.159	9.170	348-18-15	90-03-12	11.564	-790216.214676
27-131	41557.424	-68336.018	12.703	258-18-16	90-00-01	6.405	-437692.195290
						倍面積	233.006608
						面　積	116.5033040

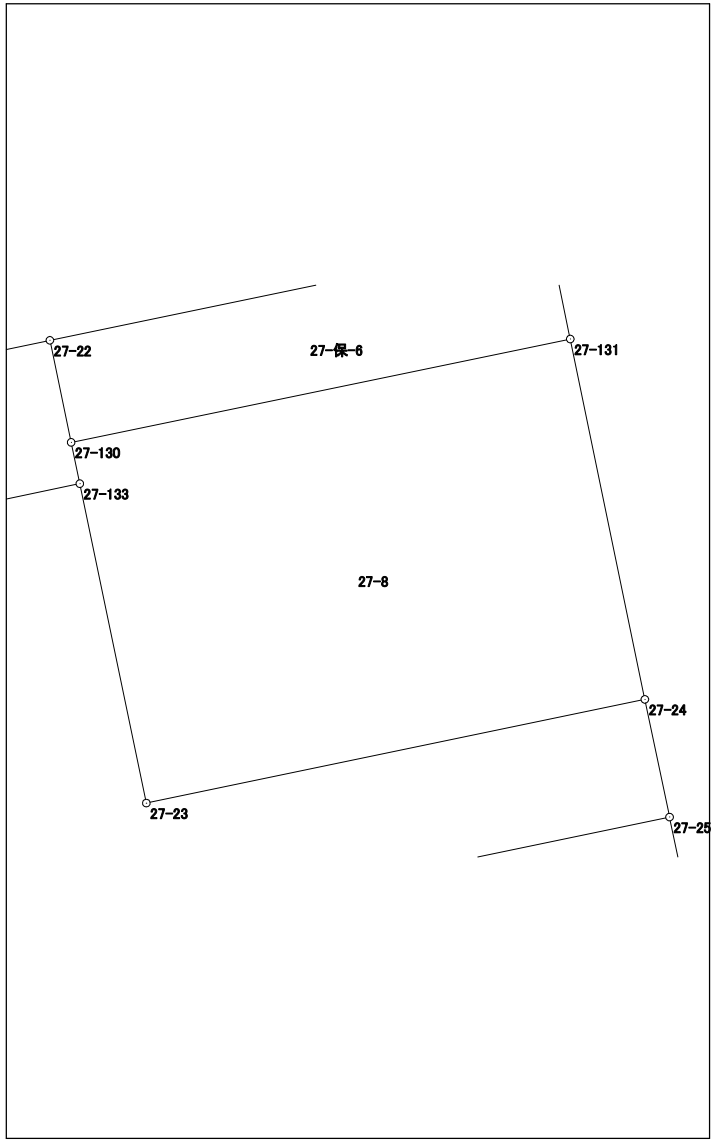

面積計算書（座標法）

世界測地系（測地成果2011）

所　在	地　番	公簿地目	現況地目	地　積	所 有 者
前橋市六供町二丁目	27-10			157.07　㎡	

点　名	X 座標	Y 座標	辺　長	方 向 角	測　角	DX	倍 積（Y×DX）
27-132	41551.645	-68358.719	11.125	168-14-52	89-58-32	-13.067	893243.381173
27-26	41540.753	-68356.453	23.399	78-16-03	90-01-11	-6.134	419298.482702
27-25	41545.511	-68333.543	2.997	348-08-20	89-52-17	7.691	-525553.279213
27-24	41548.444	-68334.159	12.690	258-15-03	90-06-43	0.349	-23848.621491
27-23	41545.860	-68346.583	8.131	348-13-38	269-58-35	5.376	-367431.230208
27-133	41553.820	-68348.242	10.700	258-16-20	90-02-42	5.785	-395394.579970
						倍面積	314.152993
						面　積	157.0764965

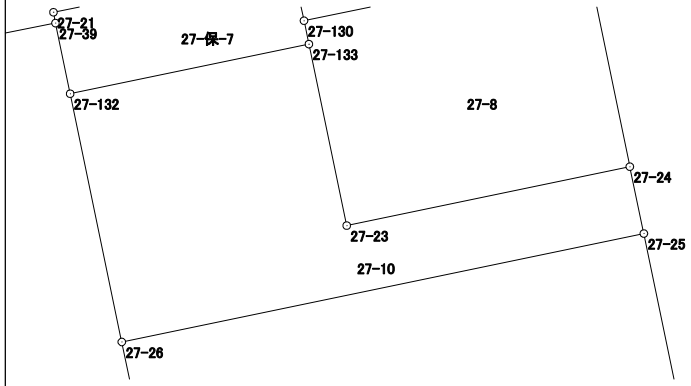

面積計算書（座標法）

世界測地系（測地成果2011）

所　在	地　番	公簿地目	現況地目	地　積	所 有 者
前橋市六供町二丁目	27-11			229.03　㎡	

点　名	X 座標	Y 座標	辺　長	方 向 角	測　角	DX	倍 積（Y×DX）
27-142	41535.922	-68331.549	9.794	348-15-11	89-56-56	14.334	-979464.423366
27-25	41545.511	-68333.543	23.399	258-16-03	90-00-52	4.831	-330119.346233
27-26	41540.753	-68356.453	5.686	168-18-03	90-02-00	-10.326	705848.733678
27-116	41535.185	-68355.300	3.951	168-18-12	180-00-09	-9.437	645068.966100
27-37	41531.316	-68354.499	0.142	168-12-55	179-54-43	-4.008	273964.831992
27-143	41531.177	-68354.470	23.407	78-18-15	90-05-20	4.606	-314840.688820
						倍面積	458.073351
						面　積	229.0366755

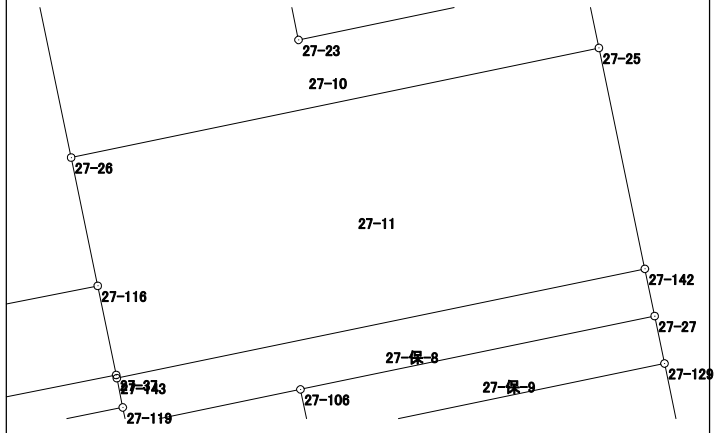

面積計算書（座標法）

世界測地系（測地成果2011）

所　在	地　番	公簿地目	現況地目	地　積	所 有 者
前橋市六供町二丁目	27-12			238.30　㎡	

点　名	X 座標	Y 座標	辺　長	方 向 角	測　角	DX	倍 積（Y×DX）
27-128	41528.631	-68346.072	1.530	168-18-29	90-00-26	-4.682	319996.309104
27-127	41527.133	-68345.762	7.709	258-18-08	269-59-39	-3.061	209206.377482
27-126	41525.570	-68353.311	9.168	168-15-22	89-57-14	-10.539	720375.544629
27-46	41516.594	-68351.445	0.254	78-12-15	89-56-53	-8.924	609968.295180
27-125	41516.646	-68351.196	23.153	78-13-55	180-01-40	4.774	-326308.609704
27-32	41521.368	-68328.530	10.669	348-17-12	90-03-17	15.169	-1036475.471570
27-129	41531.815	-68330.696	15.702	258-18-03	90-00-51	7.263	-496285.845048
						倍面積	476.600073
						面　積	238.3000365

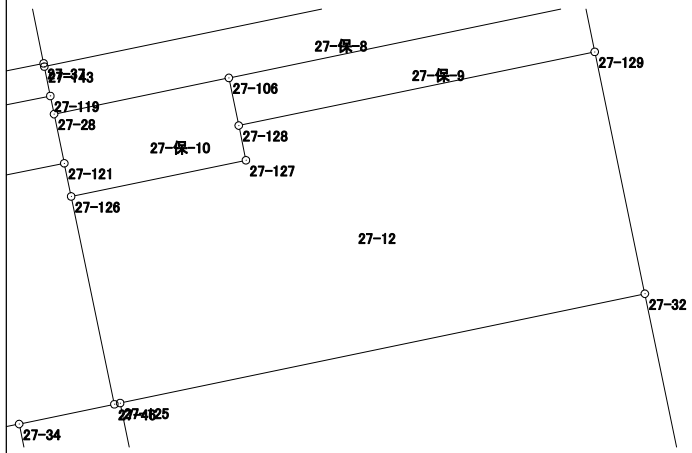

面積計算書（座標法）

世界測地系（測地成果2011）

所　在	地　番	公簿地目	現況地目	地　積	所 有 者
前橋市六供町二丁目	27-14			417.62　㎡	

点　名	X 座標	Y 座標	辺　長	方 向 角	測　角	DX	倍 積（Y×DX）
27-124	41498.836	-68347.496	20.351	78-19-52	90-04-02	-13.694	935950.610224
27-5	41502.952	-68327.566	3.970	33-03-56	134-44-04	7.443	-508562.073738
27-4	41506.279	-68325.400	15.410	348-16-52	135-12-56	18.416	-1258280.566400
27-32	41521.368	-68328.530	23.153	258-13-55	89-57-03	10.367	-708361.870510
27-125	41516.646	-68351.196	18.190	168-15-50	90-01-55	-22.532	1540089.148272
						倍面積	835.247848
						面　積	417.6239240

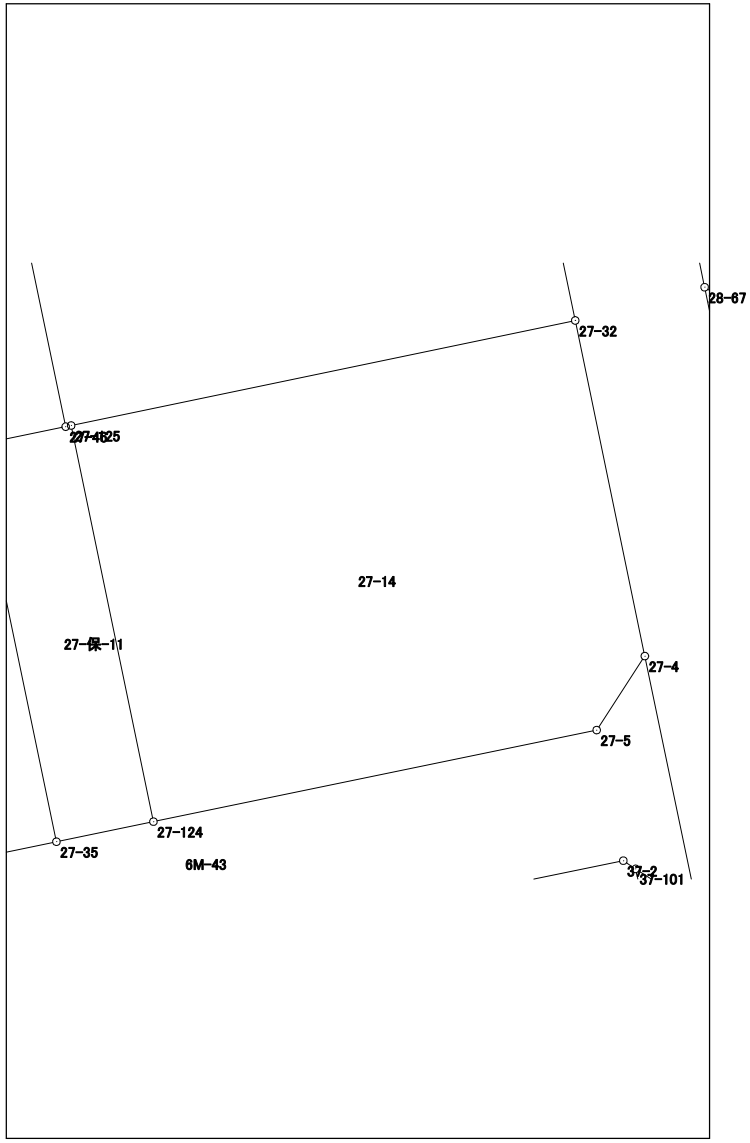

面積計算書（座標法）

世界測地系（測地成果2011）

所　在	地　番	公簿地目	現況地目	地　積	所 有 者
前橋市六供町二丁目	27-15			232.95　㎡	

点　名	X 座標	Y 座標	辺　長	方 向 角	測　角	DX	倍 積（Y×DX）
27-122	41507.388	-68371.696	13.267	168-46-23	90-25-35	-16.548	1131414.825408
27-6	41494.375	-68369.113	17.619	78-20-35	89-34-12	-9.453	646293.225189
27-35	41497.935	-68351.857	13.265	348-15-38	89-55-03	16.548	-1131086.529636
27-123	41510.923	-68354.556	17.501	258-20-48	90-05-10	9.453	-646155.617868
						倍面積	465.903093
						面　積	232.9515465

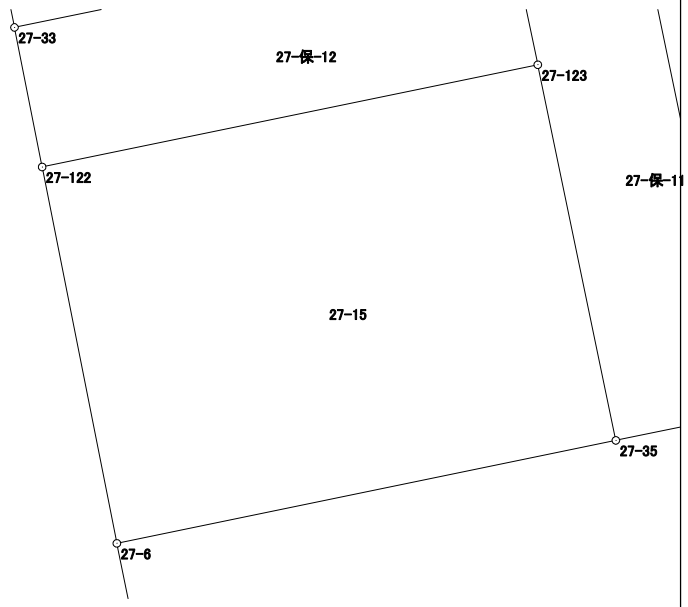

面積計算書（座標法）

世界測地系（測地成果2011）

所　在	地　番	公簿地目	現況地目	地　積	所 有 者
前橋市六供町二丁目	27-16			231.19　㎡	

点　名	X 座標	Y 座標	辺　長	方 向 角	測　角	DX	倍 積（Y×DX）
27-120	41522.772	-68374.752	10.764	168-45-40	90-04-18	-14.787	1011057.457824
27-33	41512.214	-68372.654	17.457	78-20-38	89-34-58	-7.031	480728.130274
27-34	41515.741	-68355.557	4.200	78-16-50	179-56-12	4.380	-299397.339660
27-46	41516.594	-68351.445	9.168	348-15-22	89-58-32	9.829	-671826.352905
27-126	41525.570	-68353.311	1.461	348-16-30	180-01-08	10.407	-711352.907577
27-121	41527.001	-68353.608	21.563	258-41-22	90-24-52	-2.798	191253.395184
						倍面積	462.383140
						面　積	231.1915700

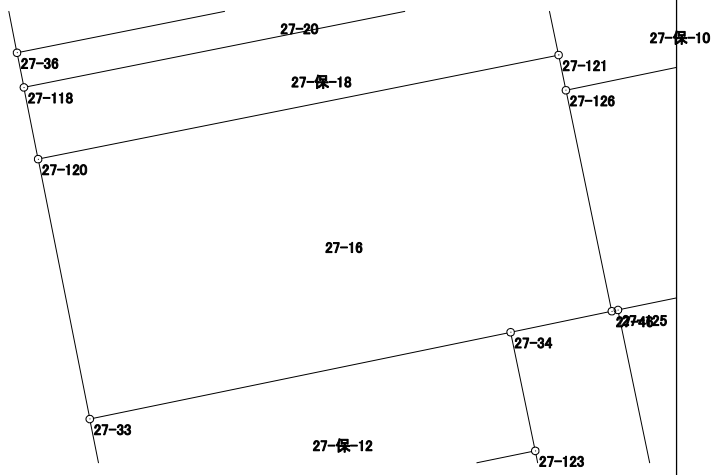

面積計算書（座標法）

世界測地系（測地成果2011）

所　在	地　番	公簿地目	現況地目	地　積	所 有 者
前橋市六供町二丁目	27-17			428.26　㎡	

点　名	X 座標	Y 座標	辺　長	方 向 角	測　角	DX	倍 積（Y×DX）
27-116	41535.185	-68355.300	5.686	348-18-03	89-36-35	9.784	-668788.255200
27-26	41540.753	-68356.453	11.125	348-14-52	179-56-49	16.460	-1125147.216380
27-132	41551.645	-68358.719	3.165	348-14-34	179-59-42	13.991	-956406.837529
27-39	41554.744	-68359.364	4.000	258-49-40	90-35-06	2.324	-158867.161936
27-101	41553.969	-68363.288	3.916	258-49-30	179-59-50	-1.534	104869.283792
27-10	41553.210	-68367.130	13.416	258-45-04	179-55-34	-3.376	230807.430880
27-38	41550.593	-68380.288	20.009	168-44-34	89-59-30	-22.241	1520845.985408
27-117	41530.969	-68376.382	21.499	78-41-28	89-56-54	-15.408	1053543.293856
						倍面積	856.522891
						面　積	428.2614455

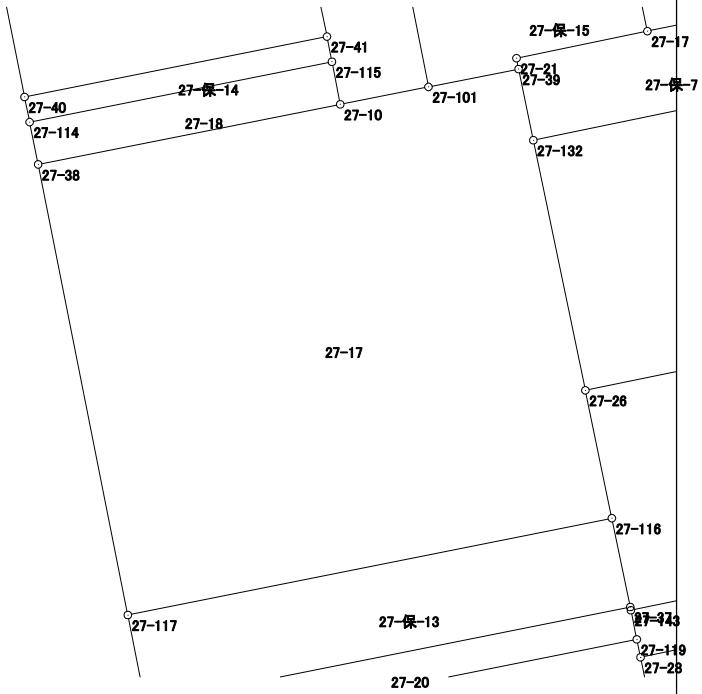

面積計算書（座標法）

世界測地系（測地成果2011）

所　在	地　番	公簿地目	現況地目	地　積	所 有 者
前橋市六供町二丁目	27-18			25.28　㎡	

点　名	X 座標	Y 座標	辺　長	方 向 角	測　角	DX	倍 積（Y×DX）
27-114	41552.435	-68380.660	1.879	168-34-57	89-52-11	-4.470	305661.550200
27-38	41550.593	-68380.288	13.416	78-45-04	90-10-07	0.775	-52994.723200
27-10	41553.210	-68367.130	1.888	348-54-58	90-09-54	4.470	-305601.071100
27-115	41555.063	-68367.493	13.427	258-42-46	89-47-48	-0.775	52984.807075
						倍面積	50.562975
						面　積	25.2814875

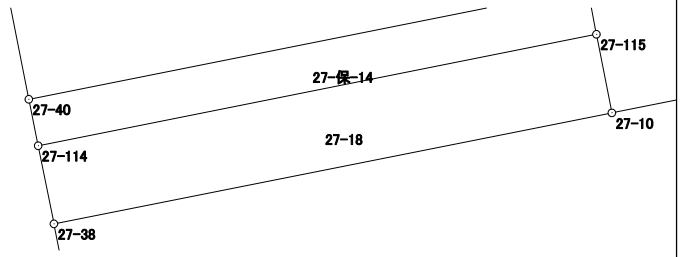

面積計算書（座標法）

世界測地系（測地成果2011）

所　在	地　番	公簿地目	現況地目	地　積	所 有 者
前橋市六供町二丁目	27-19			127.89　㎡	

点　名	X 座標	Y 座標	辺　長	方 向 角	測　角	DX	倍 積（Y×DX）
27-112	41562.878	-68382.732	9.529	168-47-59	90-03-13	-11.967	818336.153844
27-40	41553.530	-68380.881	13.433	78-42-49	89-54-50	-6.719	459451.139439
27-41	41556.159	-68367.708	9.522	348-43-23	90-00-34	11.967	-818156.361636
27-113	41565.497	-68369.570	13.420	258-44-46	90-01-23	6.719	-459375.140830
						倍面積	255.790817
						面　積	127.8954085

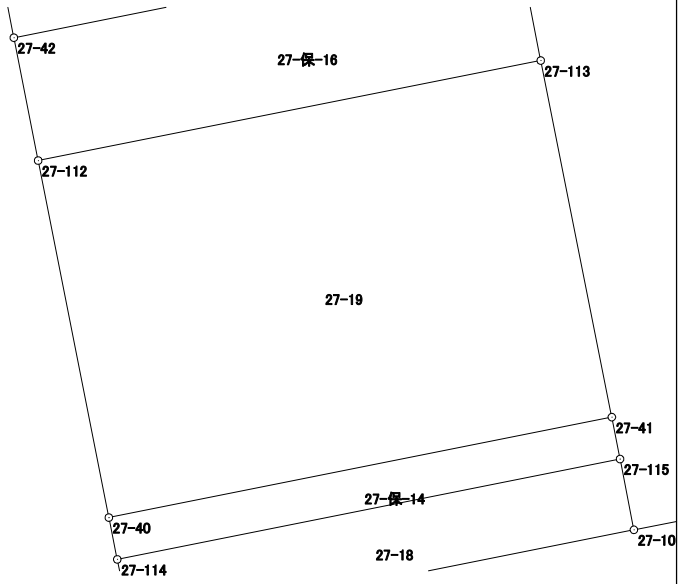

面積計算書（座標法）

世界測地系（測地成果2011）

所　在	地　番	公簿地目	現況地目	地　積	所 有 者
前橋市六供町二丁目	27-20			30.92　㎡	

点　名	X 座標	Y 座標	辺　長	方 向 角	測　角	DX	倍 積（Y×DX）
27-36	41527.094	-68375.611	1.436	168-45-10	90-03-42	-5.630	384954.689930
27-118	41525.686	-68375.331	21.537	78-41-41	89-56-31	2.814	-192408.181434
27-119	41529.908	-68354.212	1.295	348-30-28	89-48-47	5.491	-375332.978092
27-143	41531.177	-68354.470	0.142	348-12-55	179-42-27	1.408	-96243.093760
27-37	41531.316	-68354.499	21.530	258-41-28	90-28-33	-4.083	279091.419417
						倍面積	61.856061
						面　積	30.9280305

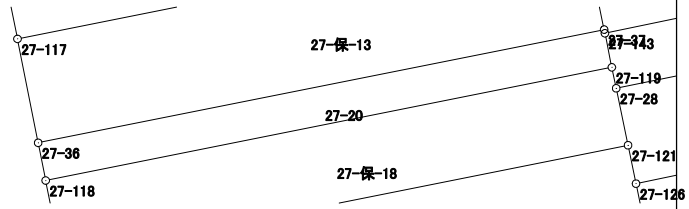

面積計算書（座標法）

世界測地系（測地成果2011）

所　在	地　番	公簿地目	現況地目	地　積	所 有 者
前橋市六供町二丁目	27-保-1			50.00　㎡	

点　名	X 座標	Y 座標	辺　長	方 向 角	測　角	DX	倍 積（Y×DX）
27-44	41575.900	-68385.321	13.414	78-45-32	89-58-21	-1.042	71257.504482
27-45	41578.515	-68372.164	0.269	347-58-47	89-13-15	2.878	-196775.087992
27-14	41578.778	-68372.220	3.460	348-48-02	180-49-15	3.657	-250037.208540
27-108	41582.172	-68372.892	13.411	258-45-23	89-57-21	0.779	-53262.482868
27-109	41579.557	-68386.046	3.728	168-47-11	90-01-48	-6.272	428917.280512
						倍面積	100.005594
						面　積	50.0027970

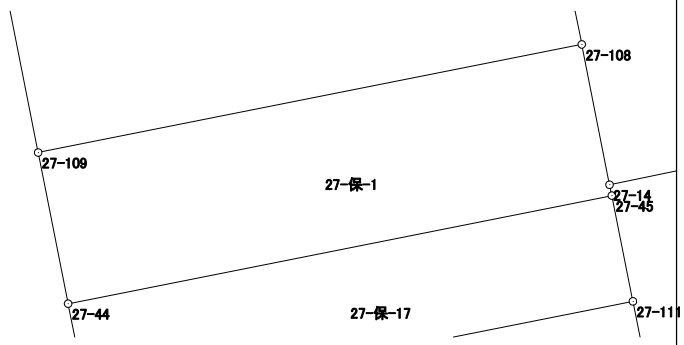

面積計算書（座標法）

世界測地系（測地成果2011）

所　在	地　番	公簿地目	現況地目	地　積	所 有 者
前橋市六供町二丁目	27-保-2			42.00　㎡	

点　名	X 座標	Y 座標	辺　長	方 向 角	測　角	DX	倍 積（Y×DX）
27-14	41578.778	-68372.220	3.242	78-13-07	89-25-05	-2.732	186792.905040
27-140	41579.440	-68369.046	12.973	348-47-42	90-34-35	13.388	-915324.787848
27-141	41592.166	-68371.567	3.243	257-34-15	88-46-33	12.028	-822373.207876
27-9	41591.468	-68374.734	9.477	168-47-31	91-13-16	-9.994	683337.091596
27-108	41582.172	-68372.892	3.460	168-48-02	180-00-31	-12.690	867651.999480
						倍面積	84.000392
						面　積	42.0001960

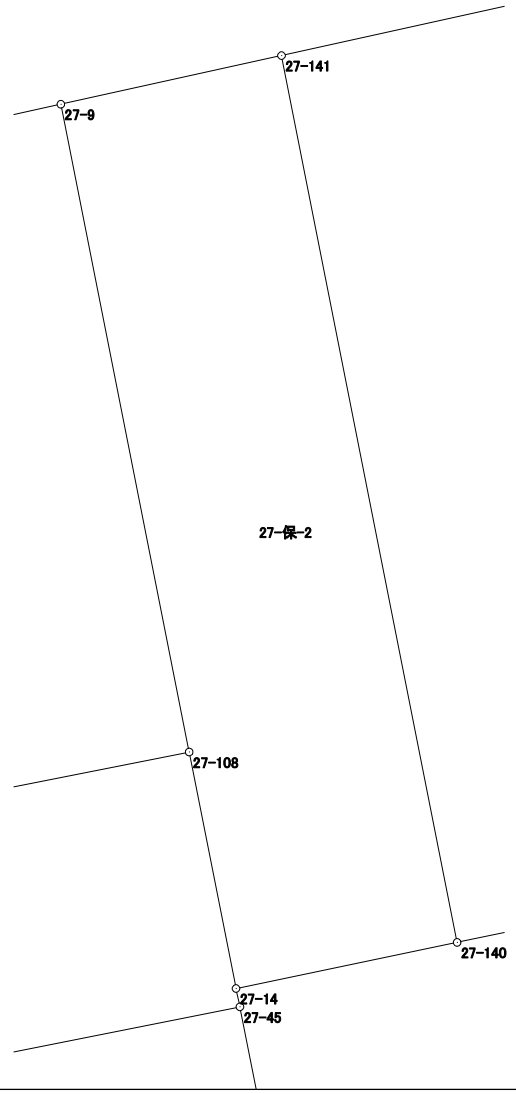

面積計算書（座標法）

世界測地系（測地成果2011）

所　在	地　番	公簿地目	現況地目	地　積	所 有 者
前橋市六供町二丁目	27-保-3			45.00　㎡	

点　名	X 座標	Y 座標	辺　長	方 向 角	測　角	DX	倍 積（Y×DX）
27-14	41578.778	-68372.220	0.269	167-58-47	89-45-40	-0.925	63244.303500
27-45	41578.515	-68372.164	2.609	168-43-44	180-44-57	-2.822	192946.246808
27-111	41575.956	-68371.654	7.385	168-44-25	180-00-41	-9.802	670178.952508
27-43	41568.713	-68370.212	4.376	78-47-06	90-02-41	-6.392	437022.395104
27-138	41569.564	-68365.920	10.306	348-44-13	89-57-07	10.959	-749222.117280
27-139	41579.672	-68367.933	1.137	258-13-32	89-29-19	9.876	-675201.706308
27-140	41579.440	-68369.046	3.242	258-13-07	179-59-35	-0.894	61121.927124
						倍面積	90.001456
						面　積	45.0007280

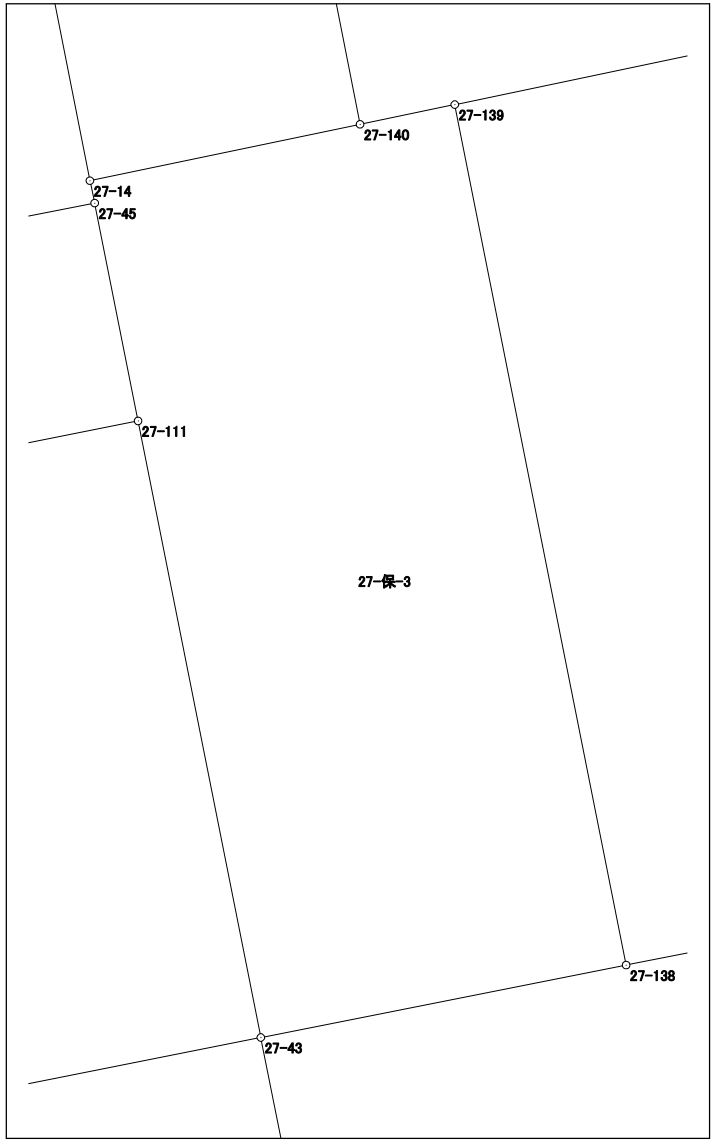

面積計算書（座標法）

世界測地系（測地成果2011）

所　在	地　番	公簿地目	現況地目	地　積	所 有 者
前橋市六供町二丁目	27-保-4			100.00　㎡	

点　名	X 座標	Y 座標	辺　長	方 向 角	測　角	DX	倍 積（Y×DX）
27-18	41572.537	-68357.114	4.483	78-14-11	89-56-56	-20.903	1428868.753942
27-136	41573.451	-68352.725	22.334	348-17-13	90-03-02	22.783	-1557280.133675
27-137	41595.320	-68357.259	4.483	257-33-26	89-16-13	20.903	-1428871.784877
27-16	41594.354	-68361.637	22.281	168-17-15	90-43-49	-22.783	1557483.175771
						倍面積	200.011161
						面　積	100.0055805

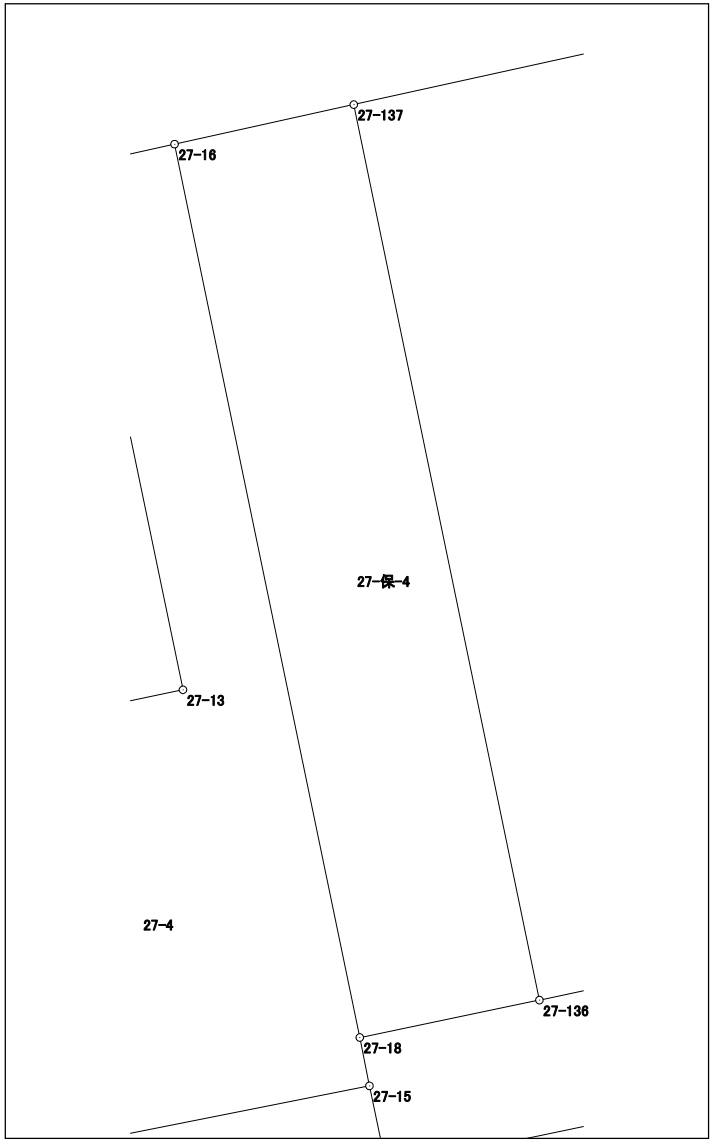

面積計算書（座標法）

世界測地系（測地成果2011）

所　在	地　番	公簿地目	現況地目	地　積	所 有 者
前橋市六供町二丁目	27-保-5			57.00　㎡	

点　名	X 座標	Y 座標	辺　長	方 向 角	測　角	DX	倍 積（Y×DX）
27-18	41572.537	-68357.114	1.204	168-38-36	90-24-25	-2.094	143139.796716
27-15	41571.357	-68356.877	2.037	168-11-17	179-32-41	-3.174	216964.727598
27-134	41569.363	-68356.460	17.590	78-14-00	90-02-43	1.593	-108891.840780
27-135	41572.950	-68339.240	3.241	348-16-01	90-02-01	6.760	-461973.262400
27-19	41576.123	-68339.899	13.101	258-13-55	89-57-54	0.501	-34238.289399
27-136	41573.451	-68352.725	4.483	258-14-11	180-00-16	-3.586	245112.871850
						倍面積	114.003585
						面　積	57.0017925

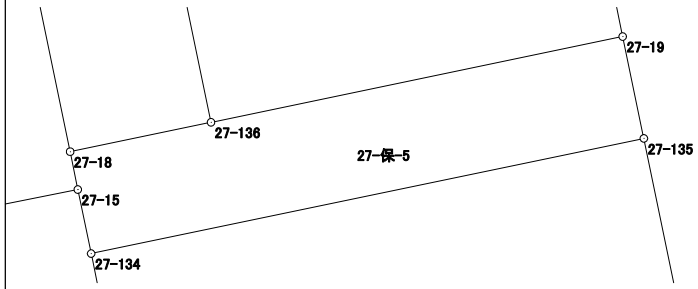

面積計算書（座標法）

世界測地系（測地成果2011）

所　在	地　番	公簿地目	現況地目	地　積	所 有 者
前橋市六供町二丁目	27-保-6			33.00　㎡	

点　名	X 座標	Y 座標	辺　長	方 向 角	測　角	DX	倍 積（Y×DX）
27-20	41559.968	-68336.545	12.706	258-18-10	90-00-23	-0.032	2186.769440
27-22	41557.392	-68348.987	2.598	168-13-38	89-55-28	-5.119	349878.464453
27-130	41554.849	-68348.457	12.703	78-18-16	90-04-38	0.032	-2187.150624
27-131	41557.424	-68336.018	2.598	348-17-47	89-59-31	5.119	-349812.076142
						倍面積	66.007127
						面　積	33.0035635

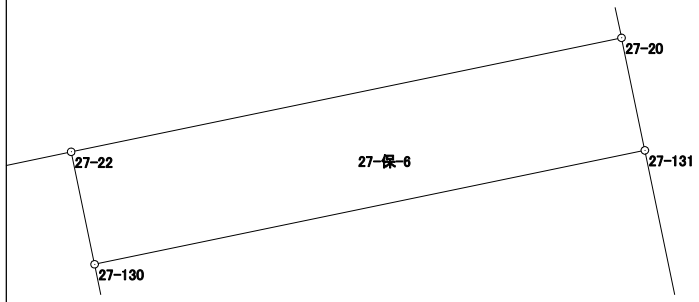

面積計算書（座標法）

世界測地系（測地成果2011）

所　在	地　番	公簿地目	現況地目	地　積	所 有 者
前橋市六供町二丁目	27-保-7			39.00　㎡	

点　名	X 座標	Y 座標	辺　長	方 向 角	測　角	DX	倍 積（Y×DX）
27-22	41557.392	-68348.987	4.868	258-11-38	89-58-00	1.547	-105735.882889
27-17	41556.396	-68353.752	5.820	258-19-58	180-08-20	-2.173	148532.703096
27-21	41555.219	-68359.452	0.483	169-30-15	91-10-17	-1.652	112929.814704
27-39	41554.744	-68359.364	3.165	168-14-34	178-44-19	-3.574	244316.366936
27-132	41551.645	-68358.719	10.700	78-16-20	90-01-46	-0.924	63163.456356
27-133	41553.820	-68348.242	1.051	348-11-54	89-55-34	3.204	-218987.767368
27-130	41554.849	-68348.457	2.598	348-13-38	180-01-44	3.572	-244140.688404
						倍面積	78.002431
						面　積	39.0012155

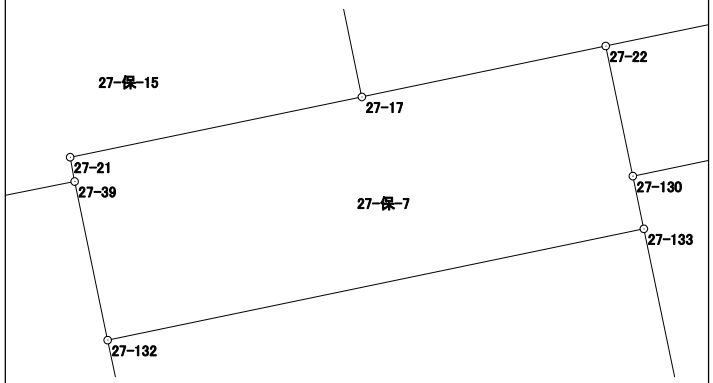

面積計算書（座標法）

世界測地系（測地成果2011）

所　在	地　番	公簿地目	現況地目	地　積	所 有 者
前橋市六供町二丁目	27-保-8			49.00　㎡	

点　名	X 座標	Y 座標	辺　長	方 向 角	測　角	DX	倍 積（Y×DX）
27-106	41530.689	-68346.499	15.702	78-18-03	179-59-44	4.747	-324440.830753
27-27	41533.873	-68331.123	2.093	348-15-19	89-57-16	5.233	-357576.766659
27-142	41535.922	-68331.549	23.407	258-18-15	90-02-56	-2.696	184221.856104
27-143	41531.177	-68354.470	1.295	168-30-28	90-12-13	-6.014	411083.782580
27-119	41529.908	-68354.212	0.799	168-17-46	179-47-18	-2.051	140194.488812
27-28	41529.126	-68354.050	7.711	78-18-19	90-00-33	0.781	-53384.513050
						倍面積	98.017034
						面　積	49.0085170

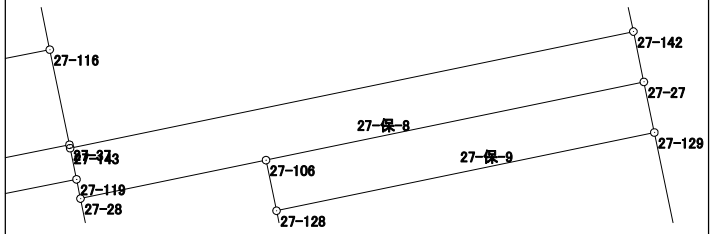

面積計算書（座標法）

世界測地系（測地成果2011）

所　在	地　番	公簿地目	現況地目	地　積	所 有 者
前橋市六供町二丁目	27-保-9			33.00　㎡	

点　名	X 座標	Y 座標	辺　長	方 向 角	測　角	DX	倍 積（Y×DX）
27-27	41533.873	-68331.123	15.702	258-18-03	90-01-21	-1.126	76940.844498
27-106	41530.689	-68346.499	2.102	168-16-42	89-58-39	-5.242	358272.347758
27-128	41528.631	-68346.072	15.702	78-18-03	90-01-21	1.126	-76957.677072
27-129	41531.815	-68330.696	2.102	348-16-42	89-58-39	5.242	-358189.508432
						倍面積	66.006752
						面　積	33.0033760

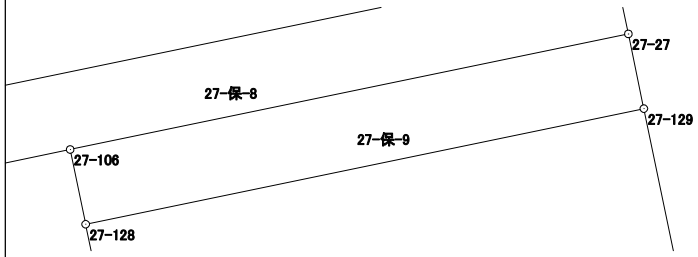

面積計算書（座標法）

世界測地系（測地成果2011）

所　在	地　番	公簿地目	現況地目	地　積	所 有 者
前橋市六供町二丁目	27-保-10			28.00　㎡	

点　名	X 座標	Y 座標	辺　長	方 向 角	測　角	DX	倍 積（Y×DX）
27-106	41530.689	-68346.499	7.711	258-18-19	90-01-37	0.495	-33831.517005
27-28	41529.126	-68354.050	2.170	168-15-00	89-56-41	-3.688	252089.736400
27-121	41527.001	-68353.608	1.461	168-16-30	180-01-30	-3.556	243065.430048
27-126	41525.570	-68353.311	7.709	78-18-08	90-01-38	0.132	-9022.637052
27-127	41527.133	-68345.762	1.530	348-18-29	90-00-21	3.061	-209206.377482
27-128	41528.631	-68346.072	2.102	348-16-42	179-58-13	3.556	-243038.632032
						倍面積	56.002877
						面　積	28.0014385

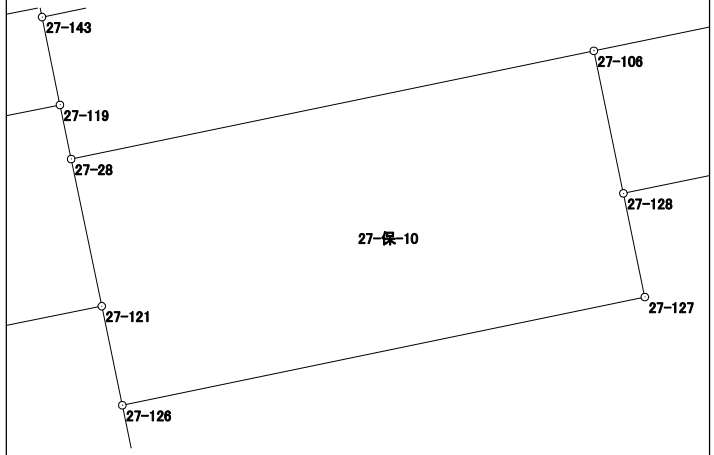

面積計算書（座標法）

世界測地系（測地成果2011）

所　在	地　番	公簿地目	現況地目	地　積	所 有 者
前橋市六供町二丁目	27-保-11			81.00　㎡	

点　名	X 座標	Y 座標	辺　長	方 向 角	測　角	DX	倍 積（Y×DX）
27-34	41515.741	-68355.557	4.921	168-15-47	89-58-57	-5.671	387644.363747
27-123	41510.923	-68354.556	13.265	168-15-38	179-59-51	-17.806	1217121.224136
27-35	41497.935	-68351.857	4.453	78-19-36	90-03-58	-12.087	826168.895559
27-124	41498.836	-68347.496	18.190	348-15-50	89-56-14	18.711	-1278849.997656
27-125	41516.646	-68351.196	0.254	258-12-15	89-56-25	17.758	-1213780.538568
27-46	41516.594	-68351.445	4.200	258-16-50	180-04-35	-0.905	61858.057725
						倍面積	162.004943
						面　積	81.0024715

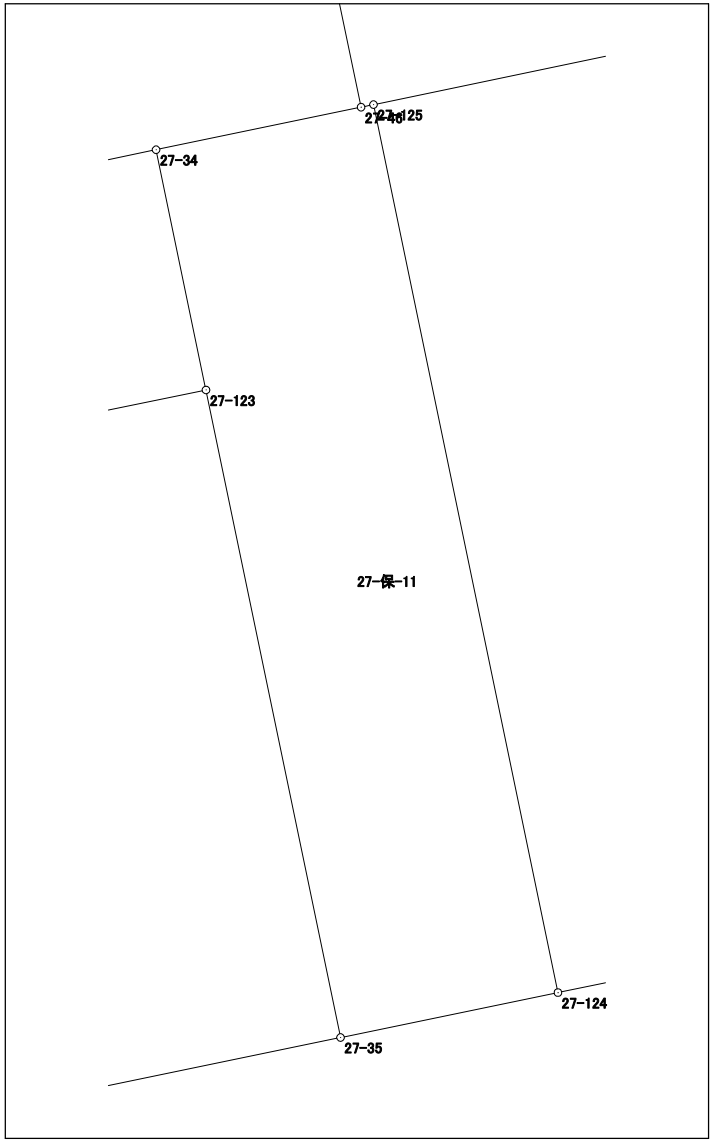

面積計算書（座標法）

世界測地系（測地成果2011）

所　在	地　番	公簿地目	現況地目	地　積	所 有 者
前橋市六供町二丁目	27-保-12			86.00　㎡	

点　名	X 座標	Y 座標	辺　長	方 向 角	測　角	DX	倍 積（Y×DX）
27-33	41512.214	-68372.654	4.920	168-46-20	90-25-42	-8.353	571116.778862
27-122	41507.388	-68371.696	17.501	78-20-48	89-34-28	-1.291	88267.859536
27-123	41510.923	-68354.556	4.921	348-15-47	89-54-59	8.353	-570965.606268
27-34	41515.741	-68355.557	17.457	258-20-38	90-04-51	1.291	-88247.024087
						倍面積	172.008043
						面　積	86.0040215

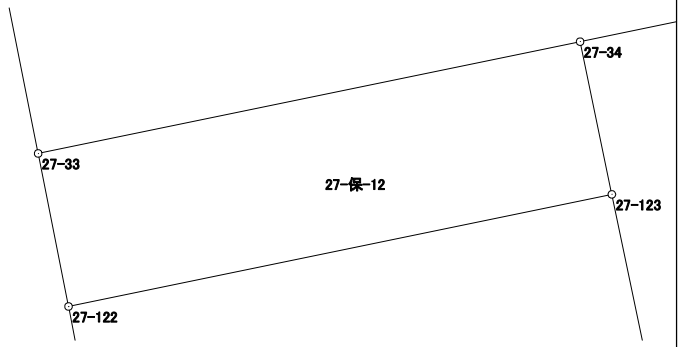

面積計算書（座標法）

世界測地系（測地成果2011）

所　在	地　番	公簿地目	現況地目	地　積	所 有 者
前橋市六供町二丁目	27-保-13			85.00　㎡	

点　名	X 座標	Y 座標	辺　長	方 向 角	測　角	DX	倍 積（Y×DX）
27-37	41531.316	-68354.499	3.951	348-18-12	89-36-44	8.091	-553056.251409
27-116	41535.185	-68355.300	21.499	258-41-28	90-23-16	-0.347	23719.289100
27-117	41530.969	-68376.382	3.951	168-44-49	90-03-21	-8.091	553233.306762
27-36	41527.094	-68375.611	21.530	78-41-28	89-56-39	0.347	-23726.337017
						倍面積	170.007436
						面　積	85.0037180

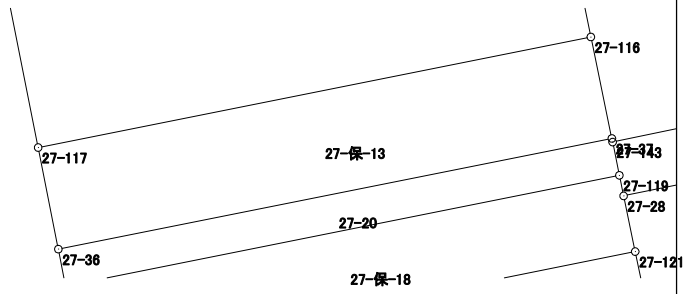

面積計算書（座標法）

世界測地系（測地成果2011）

所　在	地　番	公簿地目	現況地目	地　積	所 有 者
前橋市六供町二丁目	27-保-14			15.00　㎡	

点　名	X 座標	Y 座標	辺　長	方 向 角	測　角	DX	倍 積（Y×DX）
27-40	41553.530	-68380.881	1.117	168-35-22	89-52-33	-3.724	254650.400844
27-114	41552.435	-68380.660	13.427	78-42-46	90-07-24	1.533	-104827.551780
27-115	41555.063	-68367.493	1.117	348-54-05	90-11-19	3.724	-254600.543932
27-41	41556.159	-68367.708	13.433	258-42-49	89-48-44	-1.533	104807.696364
						倍面積	30.001496
						面　積	15.0007480

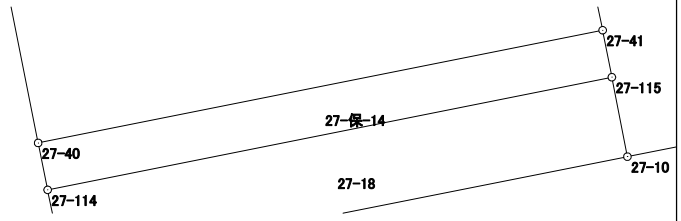

面積計算書（座標法）

世界測地系（測地成果2011）

所　在	地　番	公簿地目	現況地目	地　積	所 有 者
前橋市六供町二丁目	27-保-15			36.00　㎡	

点　名	X 座標	Y 座標	辺　長	方 向 角	測　角	DX	倍 積（Y×DX）
27-39	41554.744	-68359.364	0.483	349-30-15	90-40-35	1.250	-85449.205000
27-21	41555.219	-68359.452	5.820	78-19-58	268-49-43	1.652	-112929.814704
27-17	41556.396	-68353.752	3.482	348-11-58	89-52-00	4.585	-313401.952920
27-103	41559.804	-68354.464	9.787	258-19-42	90-07-44	1.428	-97610.174592
27-102	41557.824	-68364.049	3.929	168-49-59	90-30-17	-5.835	398904.225915
27-101	41553.969	-68363.288	4.000	78-49-40	89-59-41	-3.080	210558.927040
						倍面積	72.005739
						面　積	36.0028695

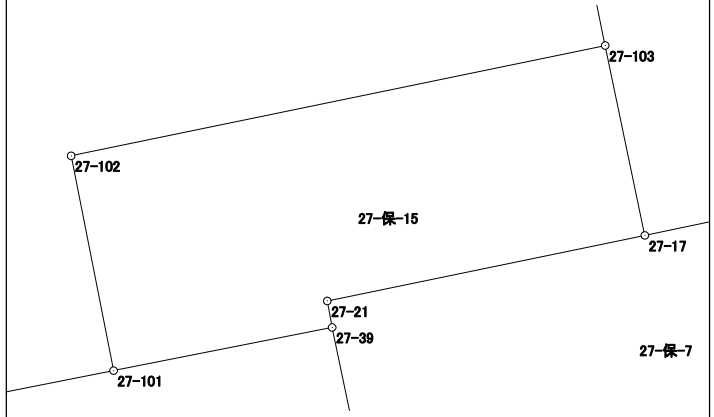

面積計算書（座標法）

世界測地系（測地成果2011）

所　在	地　番	公簿地目	現況地目	地　積	所 有 者
前橋市六供町二丁目	27-保-16			44.00　㎡	

点　名	X 座標	Y 座標	辺　長	方 向 角	測　角	DX	倍 積（Y×DX）
27-42	41566.095	-68383.369	3.279	168-47-59	90-03-13	-5.835	399016.958115
27-112	41562.878	-68382.732	13.420	78-44-46	89-56-47	-0.598	40892.873736
27-113	41565.497	-68369.570	3.279	348-42-38	89-57-52	5.835	-398936.440950
27-43	41568.713	-68370.212	13.415	258-44-46	90-02-08	0.598	-40885.386776
						倍面積	88.004125
						面　積	44.0020625

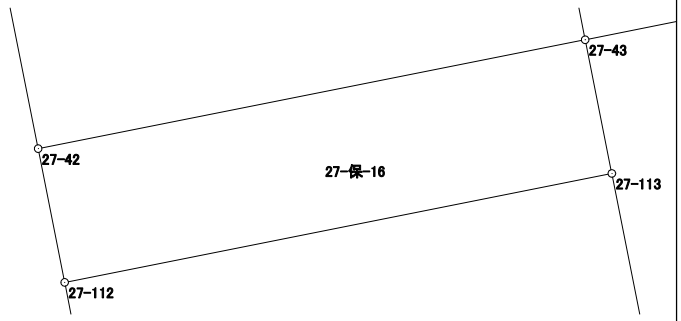

面積計算書（座標法）

世界測地系（測地成果2011）

所　在	地　番	公簿地目	現況地目	地　積	所 有 者
前橋市六供町二丁目	27-保-17			35.00　㎡	

点　名	X 座標	Y 座標	辺　長	方 向 角	測　角	DX	倍 積（Y×DX）
27-44	41575.900	-68385.321	2.609	168-45-01	89-59-29	-5.174	353825.650854
27-110	41573.341	-68384.812	13.415	78-45-35	90-00-34	0.056	-3829.549472
27-111	41575.956	-68371.654	2.609	348-43-44	89-58-09	5.174	-353754.937796
27-45	41578.515	-68372.164	13.414	258-45-32	90-01-48	-0.056	3828.841184
						倍面積	70.004770
						面　積	35.0023850

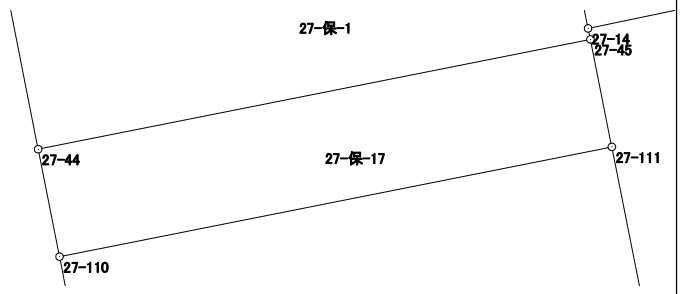

面積計算書（座標法）

世界測地系（測地成果2011）

所　在	地　番	公簿地目	現況地目	地　積	所 有 者
前橋市六供町二丁目	27-保-18			64.00　㎡	
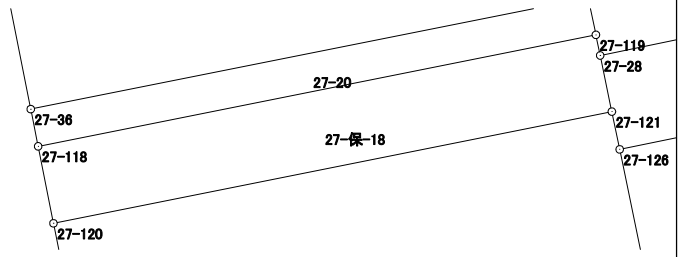
点　名	X 座標	Y 座標	辺　長	方 向 角	測　角	DX	倍 積（Y×DX）
27-118	41525.686	-68375.331	2.971	168-45-43	90-04-02	-7.136	487926.362016
27-120	41522.772	-68374.752	21.563	78-41-22	89-55-39	1.315	-89912.798880
27-121	41527.001	-68353.608	2.170	348-15-00	89-33-38	6.354	-434318.825232
27-28	41529.126	-68354.050	0.799	348-17-46	180-02-46	2.907	-198705.223350
27-119	41529.908	-68354.212	21.537	258-41-41	90-23-55	-3.440	235138.489280
						倍面積	128.003834
						面　積	64.0019170