４６－２街区　画地出来形確認図　(3261.87㎡)

S=1/500

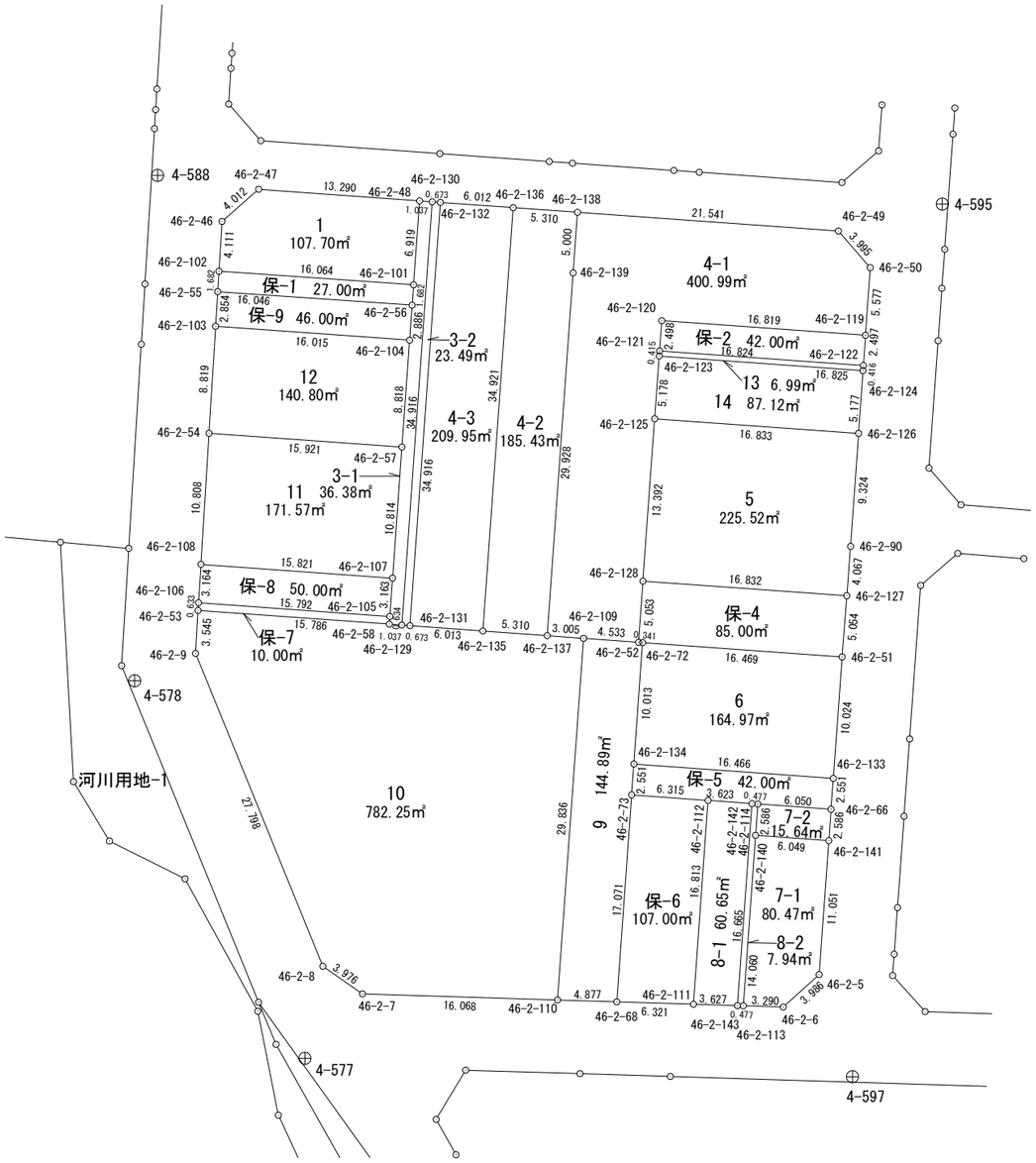

面積計算書（座標法）

世界測地系（測地成果2011）

所　在	地　番	公簿地目	現況地目	地　積	所 有 者
前橋市六供町二丁目	46-2-1			107.70　㎡	

点　名	X 座標	Y 座標	辺　長	方 向 角	測　角	DX	倍 積（Y×DX）
46-2-101	41344.386	-68648.131	6.919	4-08-09	90-09-33	5.787	-397266.734097
46-2-48	41351.287	-68647.632	13.290	274-08-17	90-00-08	7.860	-539570.387520
46-2-47	41352.246	-68660.887	4.012	228-47-24	134-39-07	-1.684	115624.933708
46-2-46	41349.603	-68663.905	4.111	183-30-02	134-42-38	-6.746	463206.703130
46-2-102	41345.500	-68664.156	16.064	93-58-36	90-28-34	-5.217	358220.901852
						倍面積	215.417073
						面　積	107.7085365

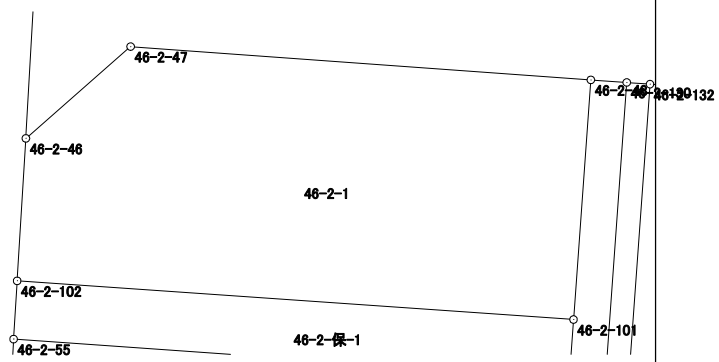

面積計算書（座標法）

世界測地系（測地成果2011）

所　在	地　番	公簿地目	現況地目	地　積	所 有 者
前橋市六供町二丁目	46-2-3-1			36.38　㎡	

点　名	X 座標	Y 座標	辺　長	方 向 角	測　角	DX	倍 積（Y×DX）
46-2-57	41331.035	-68649.095	10.814	184-03-24	179-55-37	-19.582	1344286.578290
46-2-107	41320.248	-68649.860	3.163	184-03-40	180-00-16	-13.942	957116.348120
46-2-105	41317.093	-68650.084	0.634	184-04-22	180-00-42	-3.787	259977.868108
46-2-58	41316.461	-68650.129	1.037	94-08-55	90-04-33	-0.707	48535.641203
46-2-129	41316.386	-68649.095	34.916	4-06-03	89-57-08	34.752	-2385693.349440
46-2-130	41351.213	-68646.598	1.037	274-05-37	89-59-34	34.901	-2395834.916798
46-2-48	41351.287	-68647.632	6.919	184-08-09	90-02-32	-6.827	468657.383664
46-2-101	41344.386	-68648.131	1.682	184-07-28	179-59-19	-8.579	588932.315849
46-2-56	41342.708	-68648.252	2.886	184-08-01	180-00-33	-4.556	312761.436112
46-2-104	41339.830	-68648.460	8.818	184-07-47	179-59-46	-11.673	801333.473580
						倍面積	72.778688
						面　積	36.3893440

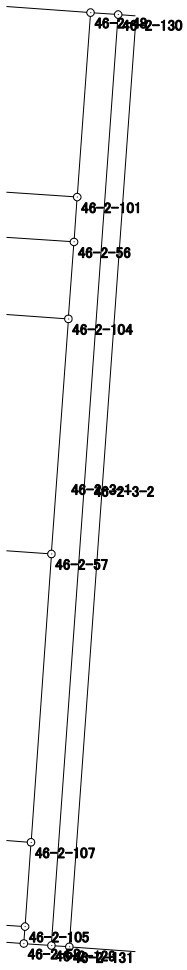

面積計算書（座標法）

世界測地系（測地成果2011）

所　在	地　番	公簿地目	現況地目	地　積	所 有 者
前橋市六供町二丁目	46-2-3-2			23.49　㎡	

点　名	X 座標	Y 座標	辺　長	方 向 角	測　角	DX	倍 積（Y×DX）
46-2-130	41351.213	-68646.598	34.916	184-06-03	89-55-27	-34.778	2387391.385244
46-2-129	41316.386	-68649.095	0.673	94-10-36	90-04-33	-34.876	2394205.837220
46-2-131	41316.337	-68648.424	34.916	4-06-03	89-55-27	34.778	-2387454.889872
46-2-132	41351.164	-68645.927	0.673	274-10-36	90-04-33	34.876	-2394095.350052
						倍面積	46.982540
						面　積	23.4912700

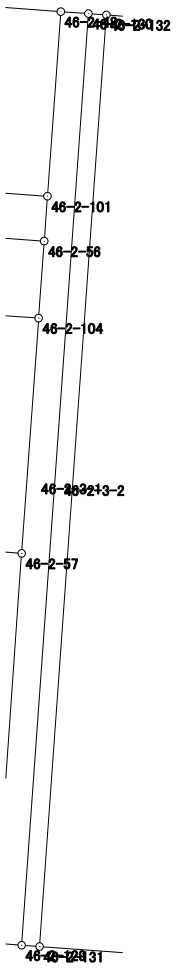

面積計算書（座標法）

世界測地系（測地成果2011）

所　在	地　番	公簿地目	現況地目	地　積	所 有 者
前橋市六供町二丁目	46-2-4-1			400.99　㎡	

点　名	X 座標	Y 座標	辺　長	方 向 角	測　角	DX	倍 積（Y×DX）
46-2-137	41315.514	-68637.131	3.005	94-10-46	90-04-51	-30.070	2063918.529170
46-2-109	41315.295	-68634.134	4.533	94-10-29	179-59-43	-0.549	37680.139566
46-2-52	41314.965	-68629.613	5.053	4-08-32	89-58-03	4.710	-323245.477230
46-2-128	41320.005	-68629.248	13.392	4-08-42	180-00-10	18.397	-1262572.275456
46-2-125	41333.362	-68628.280	5.178	4-08-33	179-59-51	18.521	-1271064.373880
46-2-123	41338.526	-68627.906	0.415	4-08-41	180-00-08	5.578	-382806.459668
46-2-121	41338.940	-68627.876	2.498	4-09-21	180-00-40	2.905	-199363.979780
46-2-120	41341.431	-68627.695	16.819	94-05-17	269-55-56	1.292	-88666.981940
46-2-119	41340.232	-68610.919	5.577	4-03-04	89-57-47	4.364	-299418.050516
46-2-50	41345.795	-68610.525	3.995	318-57-30	134-54-26	8.576	-588403.862400
46-2-49	41348.808	-68613.148	21.541	274-06-37	135-09-07	4.557	-312670.115436
46-2-138	41350.352	-68634.634	5.000	184-06-22	89-59-45	-3.443	236309.044862
46-2-139	41345.365	-68634.992	29.928	184-05-55	179-59-33	-34.838	2391105.851296
						倍面積	801.988588
						面　積	400.9942940

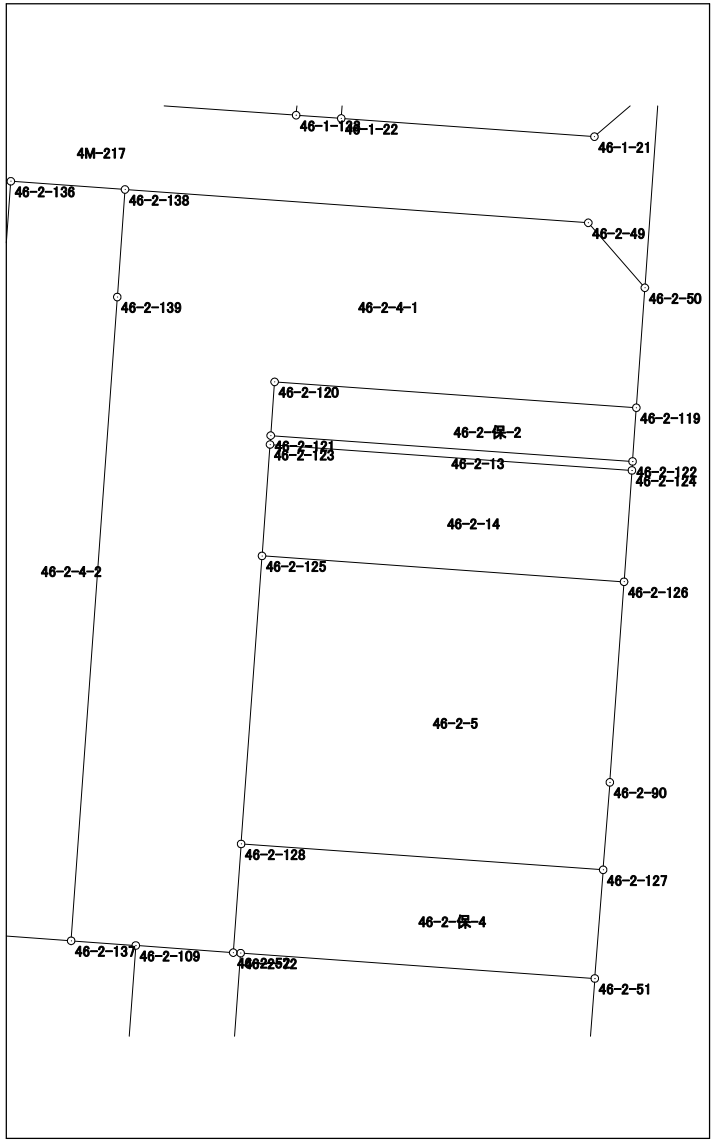

面積計算書（座標法）

世界測地系（測地成果2011）

所　在	地　番	公簿地目	現況地目	地　積	所 有 者
前橋市六供町二丁目	46-2-4-2			185.43　㎡	

点　名	X 座標	Y 座標	辺　長	方 向 角	測　角	DX	倍 積（Y×DX）
46-2-136	41350.733	-68639.930	34.921	184-06-01	89-59-08	-34.451	2364714.228430
46-2-135	41315.901	-68642.427	5.310	94-10-46	90-04-45	-35.219	2417517.636513
46-2-137	41315.514	-68637.131	29.928	4-05-55	89-55-09	29.464	-2022324.427784
46-2-139	41345.365	-68634.992	5.000	4-06-22	180-00-27	34.838	-2391105.851296
46-2-138	41350.352	-68634.634	5.310	274-06-53	90-00-31	5.368	-368430.715312
						倍面積	370.870551
						面　積	185.4352755

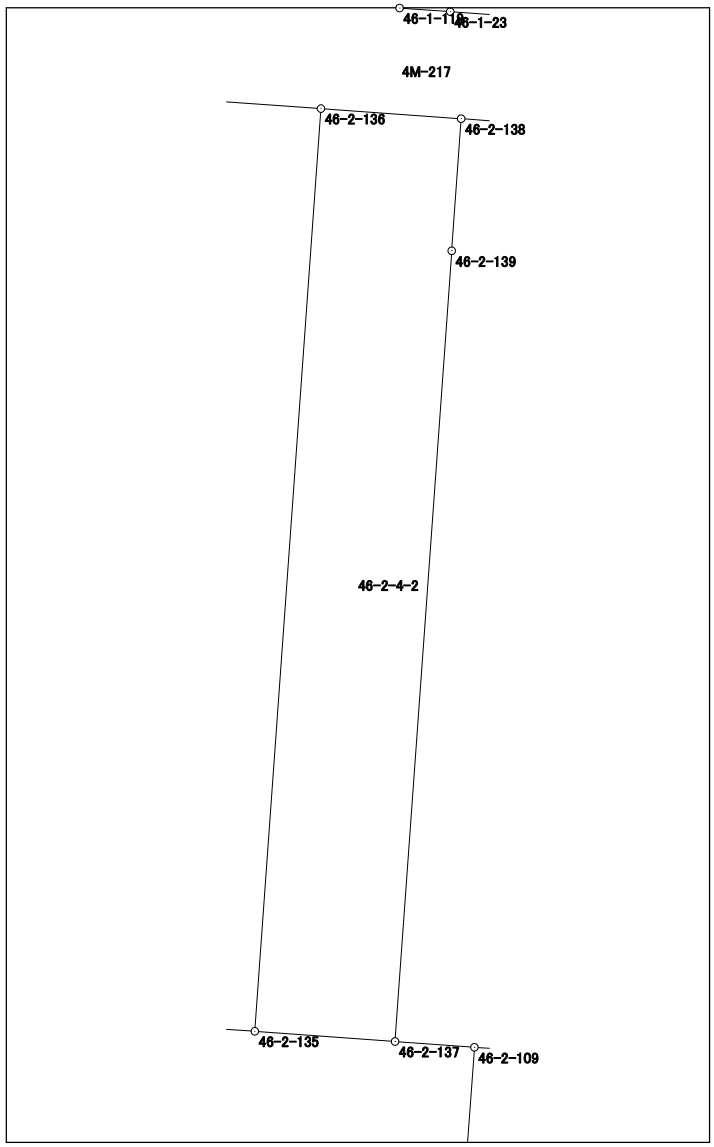

面積計算書（座標法）

世界測地系（測地成果2011）

所　在	地　番	公簿地目	現況地目	地　積	所 有 者
前橋市六供町二丁目	46-2-4-3			209.95　㎡	

点　名	X 座標	Y 座標	辺　長	方 向 角	測　角	DX	倍 積（Y×DX）
46-2-131	41316.337	-68648.424	6.013	94-09-30	90-03-27	-35.263	2420749.375512
46-2-135	41315.901	-68642.427	34.921	4-06-01	89-56-31	34.396	-2361024.919092
46-2-136	41350.733	-68639.930	6.012	274-06-39	90-00-38	35.263	-2420449.851590
46-2-132	41351.164	-68645.927	34.916	184-06-03	89-59-24	-34.396	2361145.305092
						倍面積	419.909922
						面　積	209.9549610

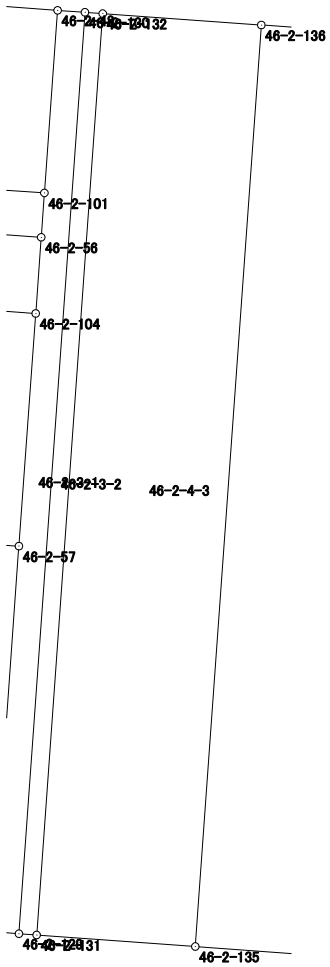

面積計算書（座標法）

世界測地系（測地成果2011）

所　在	地　番	公簿地目	現況地目	地　積	所 有 者
前橋市六供町二丁目	46-2-5			225.52　㎡	

点　名	X 座標	Y 座標	辺　長	方 向 角	測　角	DX	倍 積（Y×DX）
46-2-127	41318.806	-68612.459	4.067	4-23-09	90-18-03	2.856	-195957.182904
46-2-90	41322.861	-68612.148	9.324	4-02-48	179-39-39	13.356	-916383.848688
46-2-126	41332.162	-68611.490	16.833	274-05-17	90-02-29	10.501	-720489.256490
46-2-125	41333.362	-68628.280	13.392	184-08-42	90-03-25	-12.157	834313.999960
46-2-128	41320.005	-68629.248	16.832	94-05-06	89-56-24	-14.556	998967.333888
						倍面積	451.045766
						面　積	225.5228830

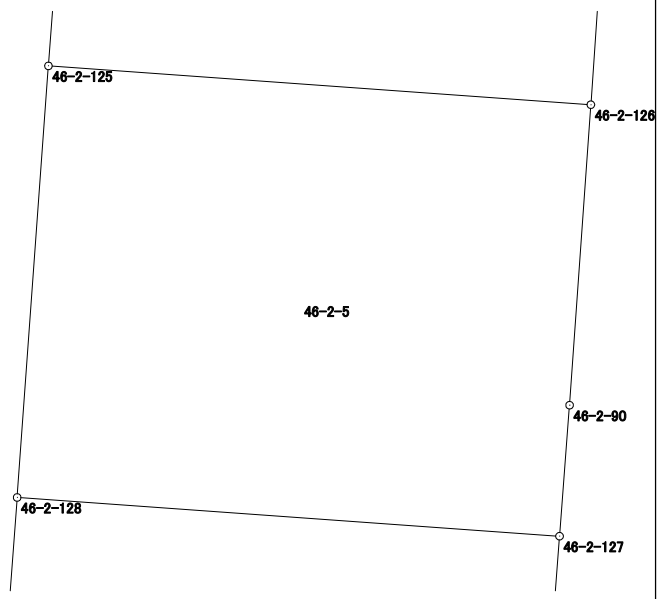

面積計算書（座標法）

世界測地系（測地成果2011）

所　在	地　番	公簿地目	現況地目	地　積	所 有 者
前橋市六供町二丁目	46-2-6			164.97　㎡	

点　名	X 座標	Y 座標	辺　長	方 向 角	測　角	DX	倍 積（Y×DX）
46-2-133	41303.769	-68613.570	10.024	4-08-31	90-00-54	8.813	-604691.392410
46-2-51	41313.767	-68612.846	16.469	274-05-16	89-56-45	11.172	-766542.715512
46-2-72	41314.941	-68629.273	10.013	184-07-25	90-02-09	-8.813	604829.782949
46-2-134	41304.954	-68629.993	16.466	94-07-37	90-00-12	-11.172	766734.281796
						倍面積	329.956823
						面　積	164.9784115

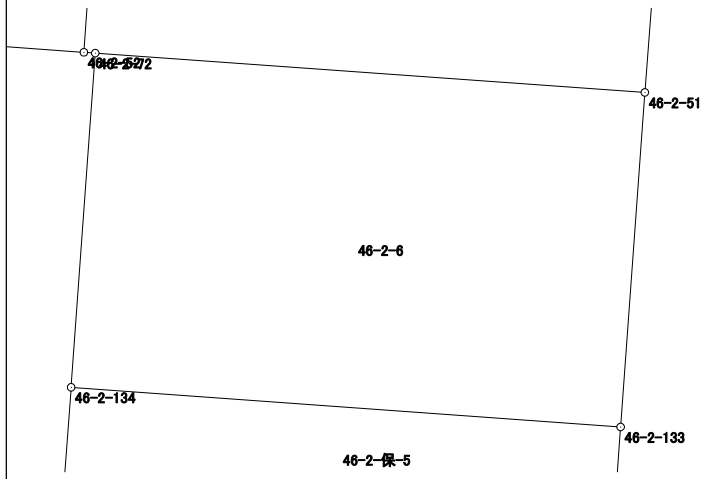

面積計算書（座標法）

世界測地系（測地成果2011）

所　在	地　番	公簿地目	現況地目	地　積	所 有 者
前橋市六供町二丁目	46-2-7-1			80.47　㎡	

点　名	X 座標	Y 座標	辺　長	方 向 角	測　角	DX	倍 積（Y×DX）
46-2-140	41299.081	-68619.973	14.060	184-06-55	89-59-28	-13.589	932476.813097
46-2-113	41285.057	-68620.982	3.290	91-47-39	87-40-44	-14.127	969408.612714
46-2-6	41284.954	-68617.694	3.986	47-56-21	136-08-42	2.567	-176141.620498
46-2-5	41287.624	-68614.735	11.051	4-07-32	136-11-11	13.692	-939472.951620
46-2-141	41298.646	-68613.940	6.049	274-07-27	89-59-55	11.457	-786109.910580
						倍面積	160.943113
						面　積	80.4715565

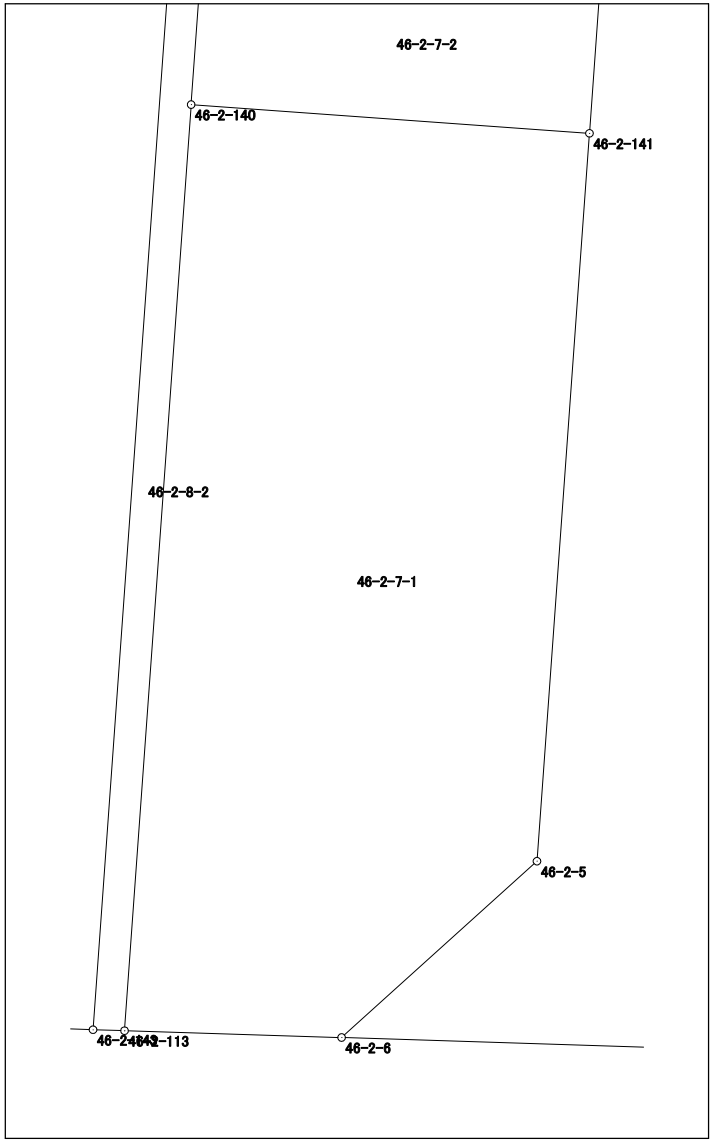

面積計算書（座標法）

世界測地系（測地成果2011）

所　在	地　番	公簿地目	現況地目	地　積	所 有 者
前橋市六供町二丁目	46-2-7-2			15.64　㎡	

点　名	X 座標	Y 座標	辺　長	方 向 角	測　角	DX	倍 積（Y×DX）
46-2-66	41301.225	-68613.754	6.050	274-07-24	89-59-54	3.014	-206801.854556
46-2-114	41301.660	-68619.788	2.586	184-06-11	89-58-47	-2.144	147120.825472
46-2-140	41299.081	-68619.973	6.049	94-07-27	90-01-16	-3.014	206820.598622
46-2-141	41298.646	-68613.940	2.586	4-07-30	90-00-03	2.144	-147108.287360
						倍面積	31.282178
						面　積	15.6410890

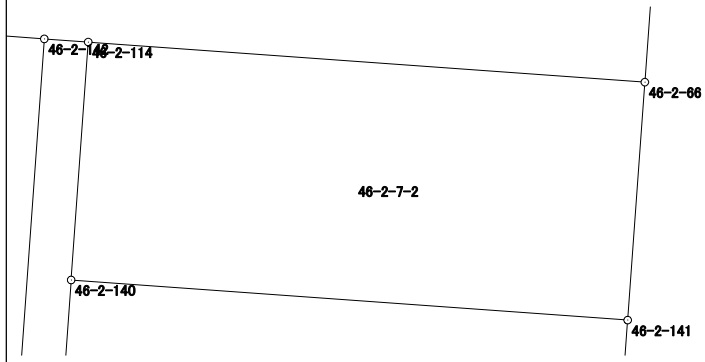

面積計算書（座標法）

世界測地系（測地成果2011）

所　在	地　番	公簿地目	現況地目	地　積	所 有 者
前橋市六供町二丁目	46-2-8-1			60.65　㎡	

点　名	X 座標	Y 座標	辺　長	方 向 角	測　角	DX	倍 積（Y×DX）
46-2-142	41301.694	-68620.264	3.623	274-07-50	90-01-07	16.883	-1158515.917112
46-2-112	41301.955	-68623.878	16.813	184-06-48	89-58-58	-16.509	1132911.601902
46-2-111	41285.185	-68625.084	3.627	91-47-08	87-40-20	-16.883	1158597.293172
46-2-143	41285.072	-68621.459	16.665	4-06-43	92-19-35	16.509	-1132871.666631
						倍面積	121.311331
						面　積	60.6556655

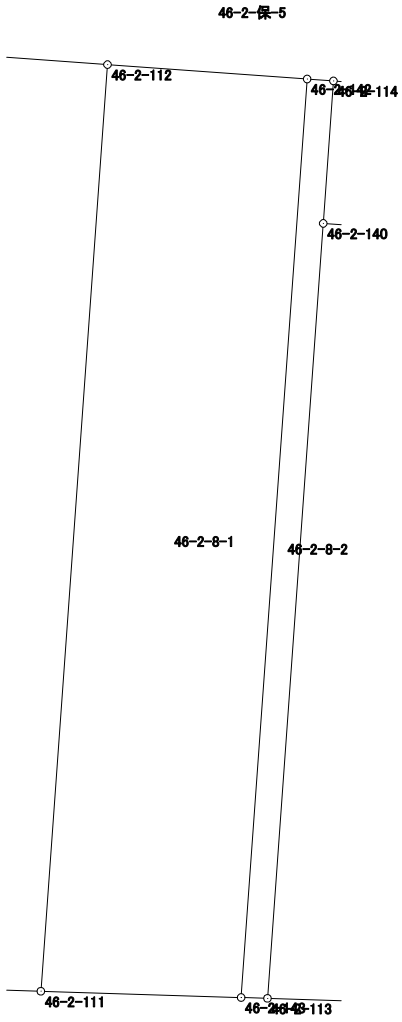

面積計算書（座標法）

世界測地系（測地成果2011）

所　在	地　番	公簿地目	現況地目	地　積	所 有 者
前橋市六供町二丁目	46-2-8-2			7.94　㎡	

点　名	X 座標	Y 座標	辺　長	方 向 角	測　角	DX	倍 積（Y×DX）
46-2-114	41301.660	-68619.788	0.477	274-05-08	89-58-57	2.613	-179303.506044
46-2-142	41301.694	-68620.264	16.665	184-06-43	90-01-35	-16.588	1138272.939232
46-2-143	41285.072	-68621.459	0.477	91-48-04	87-41-21	-16.637	1141655.213383
46-2-113	41285.057	-68620.982	14.060	4-06-55	92-18-51	14.009	-961311.336838
46-2-140	41299.081	-68619.973	2.586	4-06-11	179-59-16	16.603	-1139297.411719
						倍面積	15.898014
						面　積	7.9490070

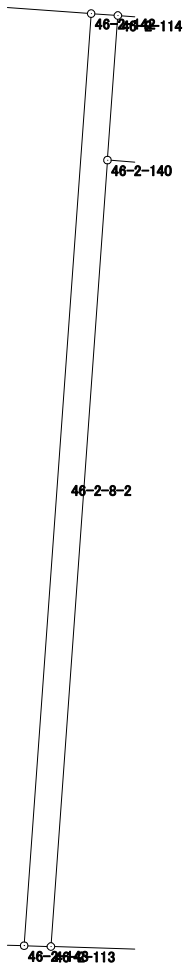

面積計算書（座標法）

世界測地系（測地成果2011）

所　在	地　番	公簿地目	現況地目	地　積	所 有 者
前橋市六供町二丁目	46-2-9			144.89　㎡	

点　名	X 座標	Y 座標	辺　長	方 向 角	測　角	DX	倍 積（Y×DX）
46-2-68	41285.383	-68631.402	17.071	4-06-54	92-19-03	16.874	-1158086.277348
46-2-73	41302.410	-68630.177	2.551	4-08-13	180-01-19	19.571	-1343161.194067
46-2-134	41304.954	-68629.993	10.013	4-07-25	179-59-12	12.531	-860002.442283
46-2-72	41314.941	-68629.273	0.341	274-02-16	89-54-51	10.011	-687047.652003
46-2-52	41314.965	-68629.613	4.533	274-10-29	180-08-13	0.354	-24294.883002
46-2-109	41315.295	-68634.134	29.836	184-07-08	89-56-39	-29.429	2019833.929486
46-2-110	41285.536	-68636.277	4.877	91-47-51	87-40-43	-29.912	2053048.317624
						倍面積	289.798407
						面　積	144.8992035

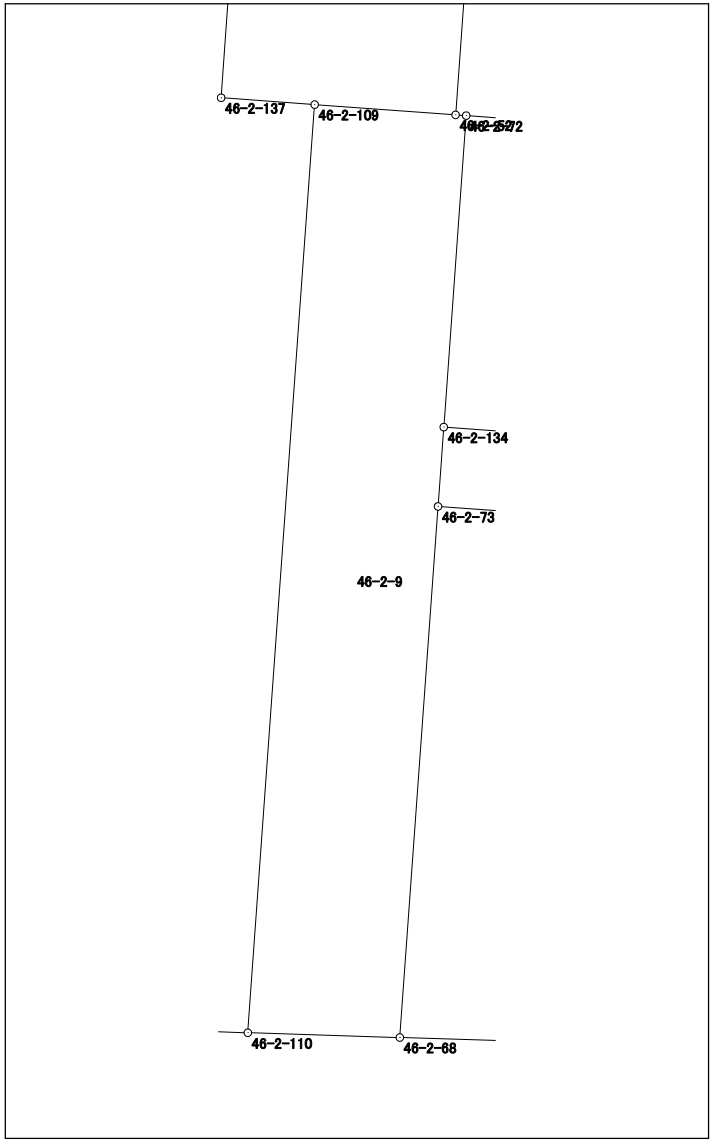

面積計算書（座標法）

世界測地系（測地成果2011）

所　在	地　番	公簿地目	現況地目	地　積	所 有 者
前橋市六供町二丁目	46-2-10			782.25　㎡	

点　名	X 座標	Y 座標	辺　長	方 向 角	測　角	DX	倍 積（Y×DX）
46-2-109	41315.295	-68634.134	3.005	274-10-46	90-03-38	29.978	-2057514.069052
46-2-137	41315.514	-68637.131	5.310	274-10-46	180-00-00	0.606	-41594.101386
46-2-135	41315.901	-68642.427	6.013	274-09-30	179-58-44	0.823	-56492.717421
46-2-131	41316.337	-68648.424	0.673	274-10-36	180-01-06	0.485	-33294.485640
46-2-129	41316.386	-68649.095	1.037	274-08-55	179-58-19	0.124	-8512.487780
46-2-58	41316.461	-68650.129	15.786	274-06-31	179-57-36	1.206	-82792.055574
46-2-53	41317.592	-68665.874	3.545	183-25-41	89-19-10	-2.408	165347.424592
46-2-9	41314.053	-68666.086	27.798	157-50-17	154-24-36	-29.283	2010748.996338
46-2-8	41288.309	-68655.600	3.976	124-50-14	146-59-57	-28.015	1923386.634000
46-2-7	41286.038	-68652.337	16.068	91-47-25	146-57-11	-2.773	190372.930501
46-2-110	41285.536	-68636.277	29.836	4-07-08	92-19-43	29.257	-2008091.556189
						倍面積	1564.512389
						面　積	782.2561945

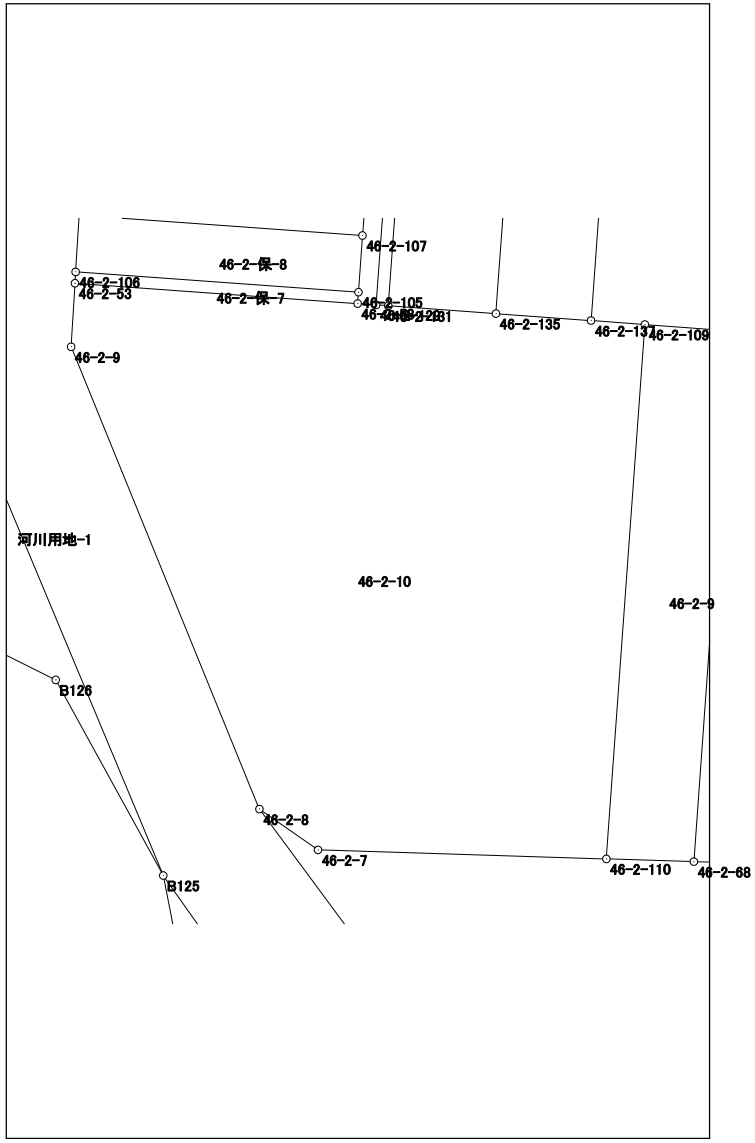

面積計算書（座標法）

世界測地系（測地成果2011）

所　在	地　番	公簿地目	現況地目	地　積	所 有 者
前橋市六供町二丁目	46-2-11			171.57　㎡	

点　名	X 座標	Y 座標	辺　長	方 向 角	測　角	DX	倍 積（Y×DX）
46-2-107	41320.248	-68649.860	10.814	4-03-24	89-56-47	9.653	-662677.098580
46-2-57	41331.035	-68649.095	15.921	274-05-17	90-01-53	11.922	-818434.510590
46-2-54	41332.170	-68664.975	10.808	183-31-39	89-26-22	-9.653	662823.003675
46-2-108	41321.382	-68665.640	15.821	94-06-37	90-34-58	-11.922	818631.760080
						倍面積	343.154585
						面　積	171.5772925

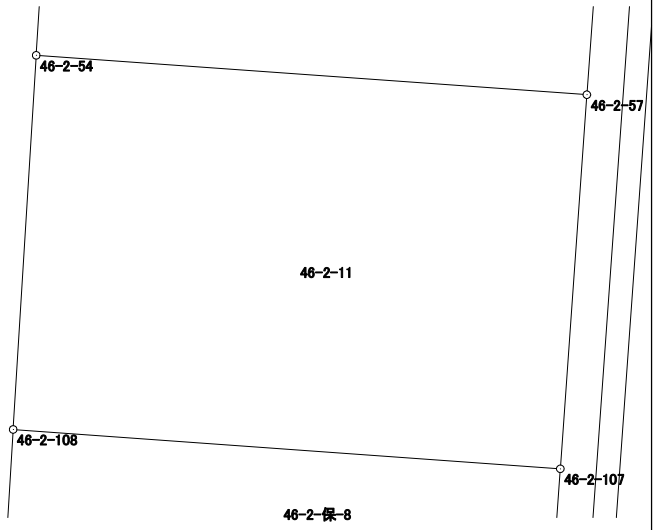

面積計算書（座標法）

世界測地系（測地成果2011）

所　在	地　番	公簿地目	現況地目	地　積	所 有 者
前橋市六供町二丁目	46-2-12			140.80　㎡	

点　名	X 座標	Y 座標	辺　長	方 向 角	測　角	DX	倍 積（Y×DX）
46-2-103	41340.972	-68664.434	8.819	183-31-02	89-25-41	-7.660	525969.564440
46-2-54	41332.170	-68664.975	15.921	94-05-17	90-34-15	-9.937	682323.856575
46-2-57	41331.035	-68649.095	8.818	4-07-47	90-02-30	7.660	-525852.067700
46-2-104	41339.830	-68648.460	16.015	274-05-21	89-57-34	9.937	-682159.747020
						倍面積	281.606295
						面　積	140.8031475

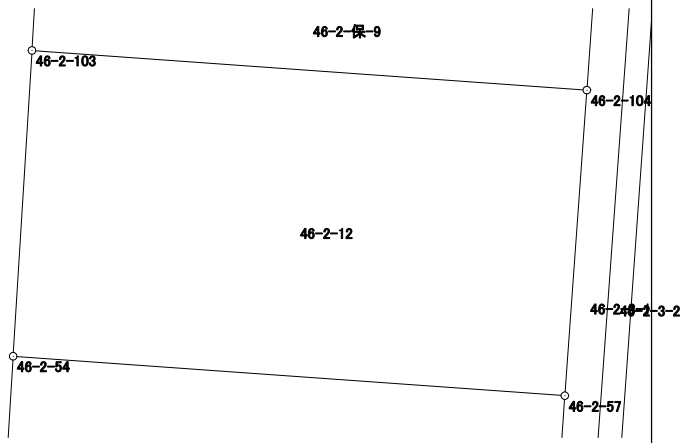

面積計算書（座標法）

世界測地系（測地成果2011）

所　在	地　番	公簿地目	現況地目	地　積	所 有 者
前橋市六供町二丁目	46-2-13			6.99　㎡	

点　名	X 座標	Y 座標	辺　長	方 向 角	測　角	DX	倍 積（Y×DX）
46-2-122	41337.741	-68611.095	16.824	274-05-13	90-05-23	1.614	-110738.307330
46-2-121	41338.940	-68627.876	0.415	184-08-41	90-03-28	0.785	-53872.882660
46-2-123	41338.526	-68627.906	16.825	94-05-24	89-56-43	-1.614	110765.440284
46-2-124	41337.326	-68611.124	0.416	3-59-50	89-54-26	-0.785	53859.732340
						倍面積	13.982634
						面　積	6.9913170

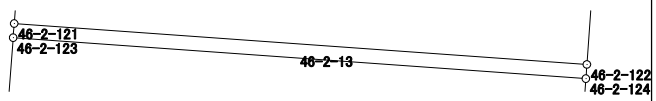

面積計算書（座標法）

世界測地系（測地成果2011）

所　在	地　番	公簿地目	現況地目	地　積	所 有 者
前橋市六供町二丁目	46-2-14			87.12　㎡	

点　名	X 座標	Y 座標	辺　長	方 向 角	測　角	DX	倍 積（Y×DX）
46-2-123	41338.526	-68627.906	5.178	184-08-33	90-03-09	-3.964	272041.019384
46-2-125	41333.362	-68628.280	16.833	94-05-17	89-56-44	-6.364	436750.373920
46-2-126	41332.162	-68611.490	5.177	4-03-15	89-57-58	3.964	-271975.946360
46-2-124	41337.326	-68611.124	16.825	274-05-24	90-02-09	6.364	-436641.193136
						倍面積	174.253808
						面　積	87.1269040

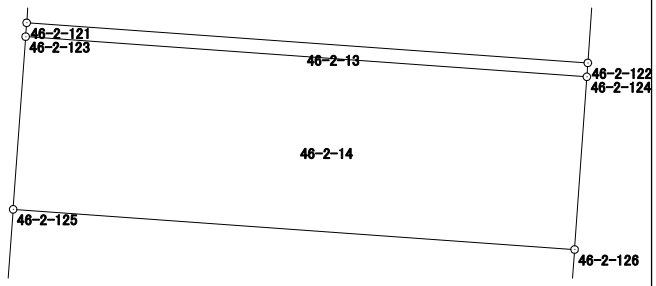

面積計算書（座標法）

世界測地系（測地成果2011）

所　在	地　番	公簿地目	現況地目	地　積	所 有 者
前橋市六供町二丁目	46-2-保-1			27.00　㎡	

点　名	X 座標	Y 座標	辺　長	方 向 角	測　角	DX	倍 積（Y×DX）
46-2-55	41343.821	-68664.259	16.046	93-58-39	90-28-01	-2.792	191710.611128
46-2-56	41342.708	-68648.252	1.682	4-07-28	90-08-49	0.565	-38786.262380
46-2-101	41344.386	-68648.131	16.064	273-58-36	89-51-08	2.792	-191665.581752
46-2-102	41345.500	-68664.156	1.682	183-30-38	89-32-02	-0.565	38795.248140
						倍面積	54.015136
						面　積	27.0075680

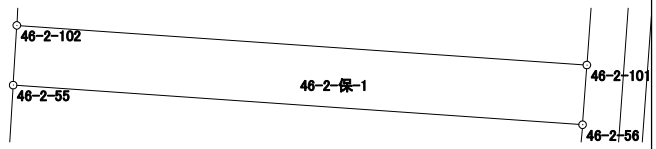

面積計算書（座標法）

世界測地系（測地成果2011）

所　在	地　番	公簿地目	現況地目	地　積	所 有 者
前橋市六供町二丁目	46-2-保-2			42.00　㎡	

点　名	X 座標	Y 座標	辺　長	方 向 角	測　角	DX	倍 積（Y×DX）
46-2-120	41341.431	-68627.695	2.498	184-09-21	90-04-04	-1.292	88666.981940
46-2-121	41338.940	-68627.876	16.824	94-05-13	89-55-52	-3.690	253236.862440
46-2-122	41337.741	-68611.095	2.497	4-02-29	89-57-16	1.292	-88645.534740
46-2-119	41340.232	-68610.919	16.819	274-05-17	90-02-48	3.690	-253174.291110
						倍面積	84.018530
						面　積	42.0092650

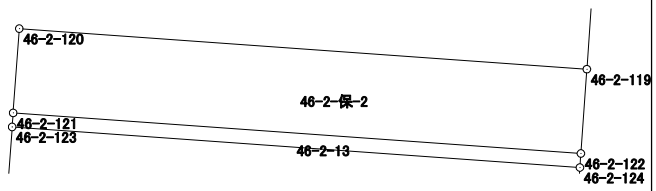

面積計算書（座標法）

世界測地系（測地成果2011）

所　在	地　番	公簿地目	現況地目	地　積	所 有 者
前橋市六供町二丁目	46-2-保-4			85.00　㎡	

点　名	X 座標	Y 座標	辺　長	方 向 角	測　角	DX	倍 積（Y×DX）
46-2-52	41314.965	-68629.613	0.341	94-02-16	89-53-44	-5.064	347540.360232
46-2-72	41314.941	-68629.273	16.469	94-05-16	180-03-00	-1.198	82217.869054
46-2-51	41313.767	-68612.846	5.054	4-23-30	90-18-14	3.865	-265188.649790
46-2-127	41318.806	-68612.459	16.832	274-05-06	89-41-36	6.238	-428004.519242
46-2-128	41320.005	-68629.248	5.053	184-08-32	90-03-26	-3.841	263604.941568
						倍面積	170.001822
						面　積	85.0009110

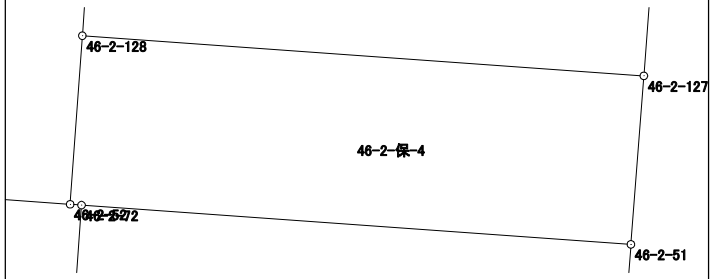

面積計算書（座標法）

世界測地系（測地成果2011）

所　在	地　番	公簿地目	現況地目	地　積	所 有 者
前橋市六供町二丁目	46-2-保-5			42.00　㎡	

点　名	X 座標	Y 座標	辺　長	方 向 角	測　角	DX	倍 積（Y×DX）
46-2-112	41301.955	-68623.878	3.623	94-07-50	179-59-57	-0.716	49134.696648
46-2-142	41301.694	-68620.264	0.477	94-05-08	179-57-18	-0.295	20242.977880
46-2-114	41301.660	-68619.788	6.050	94-07-24	180-02-16	-0.469	32182.680572
46-2-66	41301.225	-68613.754	2.551	4-08-13	90-00-49	2.109	-144706.407186
46-2-133	41303.769	-68613.570	16.466	274-07-37	89-59-24	3.729	-255860.002530
46-2-134	41304.954	-68629.993	2.551	184-08-13	90-00-36	-1.359	93268.160487
46-2-73	41302.410	-68630.177	6.315	94-07-53	89-59-40	-2.999	205821.900823
						倍面積	84.006694
						面　積	42.0033470

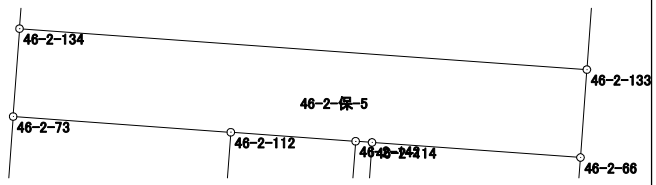

面積計算書（座標法）

世界測地系（測地成果2011）

所　在	地　番	公簿地目	現況地目	地　積	所 有 者
前橋市六供町二丁目	46-2-保-6			107.00　㎡	

点　名	X 座標	Y 座標	辺　長	方 向 角	測　角	DX	倍 積（Y×DX）
46-2-73	41302.410	-68630.177	17.071	184-06-54	89-59-01	-16.572	1137339.293244
46-2-68	41285.383	-68631.402	6.321	91-47-42	87-40-48	-17.225	1182175.899450
46-2-111	41285.185	-68625.084	16.813	4-06-48	92-19-06	16.572	-1137254.892048
46-2-112	41301.955	-68623.878	6.315	274-07-53	90-01-05	17.225	-1182046.298550
						倍面積	214.002096
						面　積	107.0010480

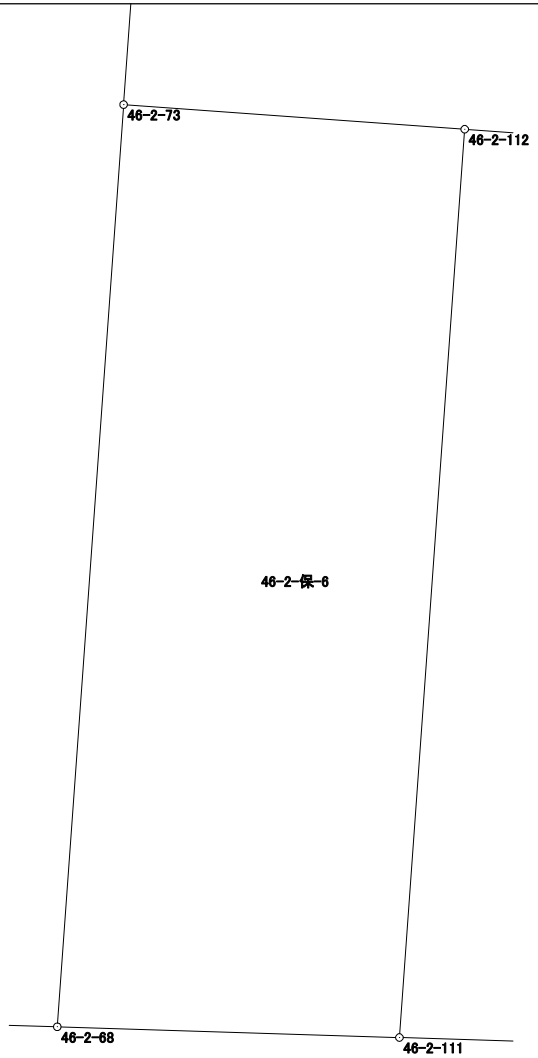

面積計算書（座標法）

世界測地系（測地成果2011）

所　在	地　番	公簿地目	現況地目	地　積	所 有 者
前橋市六供町二丁目	46-2-保-7			10.00　㎡	

点　名	X 座標	Y 座標	辺　長	方 向 角	測　角	DX	倍 積（Y×DX）
46-2-53	41317.592	-68665.874	15.786	94-06-31	90-34-39	-1.763	121057.935862
46-2-58	41316.461	-68650.129	0.634	4-04-22	89-57-51	-0.499	34256.414371
46-2-105	41317.093	-68650.084	15.792	274-06-25	90-02-03	1.763	-121030.098092
46-2-106	41318.224	-68665.835	0.633	183-31-52	89-25-27	0.499	-34264.251665
						倍面積	20.000476
						面　積	10.0002380

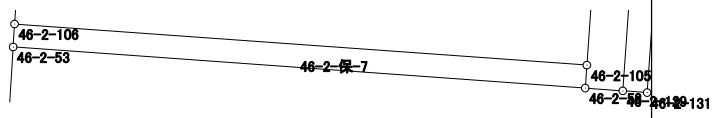

面積計算書（座標法）

世界測地系（測地成果2011）

所　在	地　番	公簿地目	現況地目	地　積	所 有 者
前橋市六供町二丁目	46-2-保-8			50.00　㎡	

点　名	X 座標	Y 座標	辺　長	方 向 角	測　角	DX	倍 積（Y×DX）
46-2-106	41318.224	-68665.835	15.792	94-06-25	90-34-25	-4.289	294507.766315
46-2-105	41317.093	-68650.084	3.163	4-03-40	89-57-15	2.024	-138947.770016
46-2-107	41320.248	-68649.860	15.821	274-06-37	90-02-57	4.289	-294439.249540
46-2-108	41321.382	-68665.640	3.164	183-32-00	89-25-23	-2.024	138979.255360
					倍面積		100.002119
					面　積		50.0010595

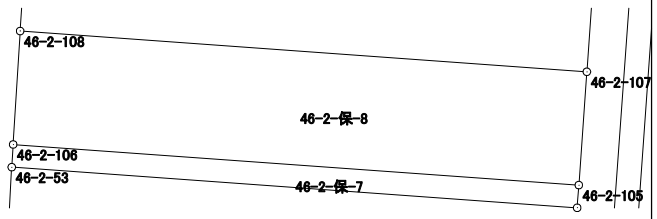

面積計算書（座標法）

世界測地系（測地成果2011）

所　在	地　番	公簿地目	現況地目	地　積	所 有 者
前橋市六供町二丁目	46-2-保-9			46.00　㎡	
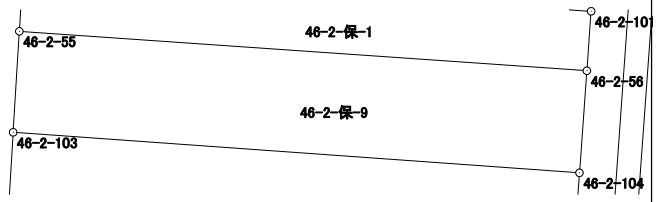
点　名	X 座標	Y 座標	辺　長	方 向 角	測　角	DX	倍 積（Y×DX）
46-2-56	41342.708	-68648.252	16.046	273-58-39	89-50-38	3.991	-273975.173732
46-2-55	41343.821	-68664.259	2.854	183-30-54	89-32-15	-1.736	119201.153624
46-2-103	41340.972	-68664.434	16.015	94-05-21	90-34-27	-3.991	274039.756094
46-2-104	41339.830	-68648.460	2.886	4-08-01	90-02-40	1.736	-119173.726560
						倍面積	92.009426
						面　積	46.0047130