
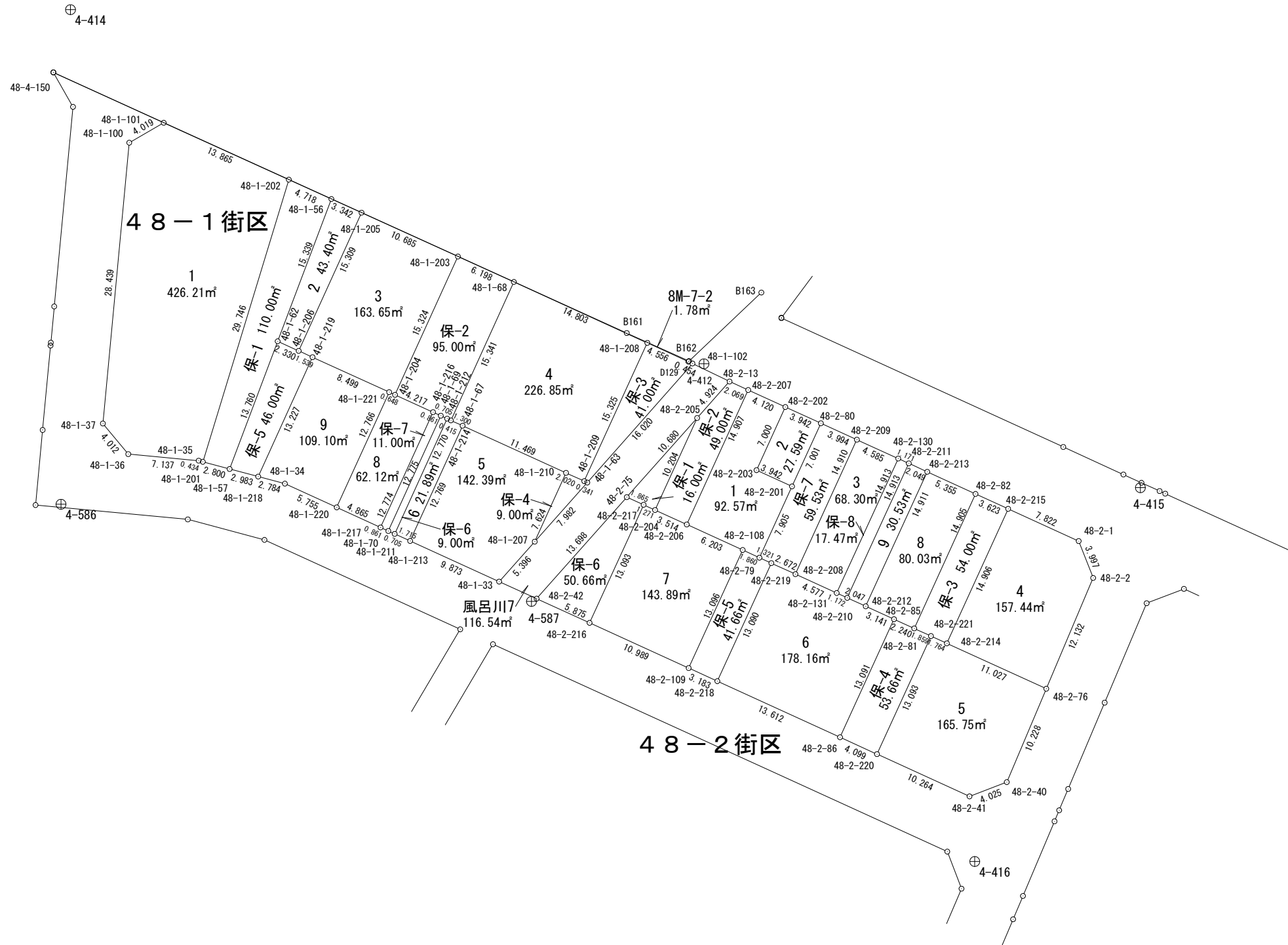


48-1街区 画地出来形確認図 (1516.66㎡)
 48-2街区 (1286.30㎡)



S=1/500



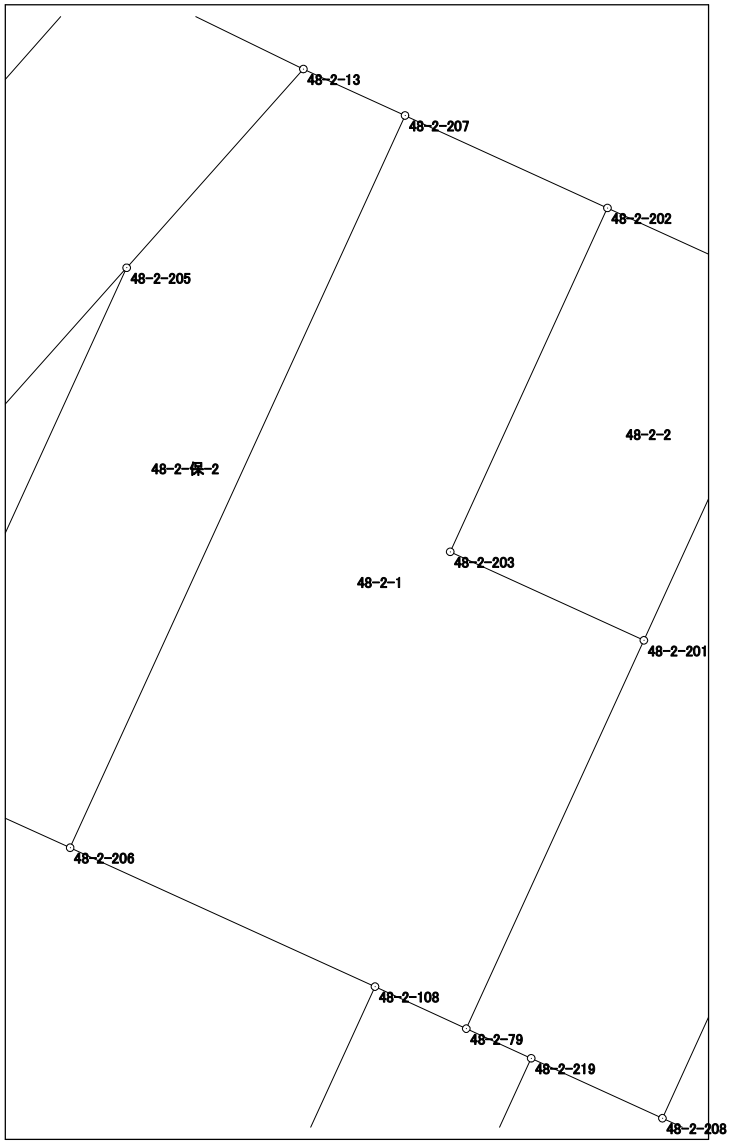
面積計算書 (座標法)

世界測地系 (測地成果2011)

所 在	地 番	公簿地目	現況地目	地 積	所 有 者
前橋市南町二丁目	48-2-1			92.57 m ²	

点 名	X 座標	Y 座標	辺 長	方 向 角	測 角	DX	倍 積 (Y×DX)
48-2-206	41511.878	-68651.573	6.203	114-29-43	89-54-51	-16.128	1107212.569344
48-2-108	41509.306	-68645.928	1.860	114-43-09	180-13-26	-3.350	229963.858800
48-2-79	41508.528	-68644.238	7.905	24-34-40	89-51-31	6.411	-440078.209818
48-2-201	41515.717	-68640.950	3.942	294-34-09	89-59-29	8.828	-605962.306600
48-2-203	41517.356	-68644.535	7.000	24-34-24	270-00-15	8.005	-549499.502675
48-2-202	41523.722	-68641.624	4.120	294-32-59	89-58-35	8.078	-554487.038672
48-2-207	41525.434	-68645.372	14.907	204-34-52	90-01-53	-11.844	813035.785968

倍面積	185.156347
面 積	92.5781735

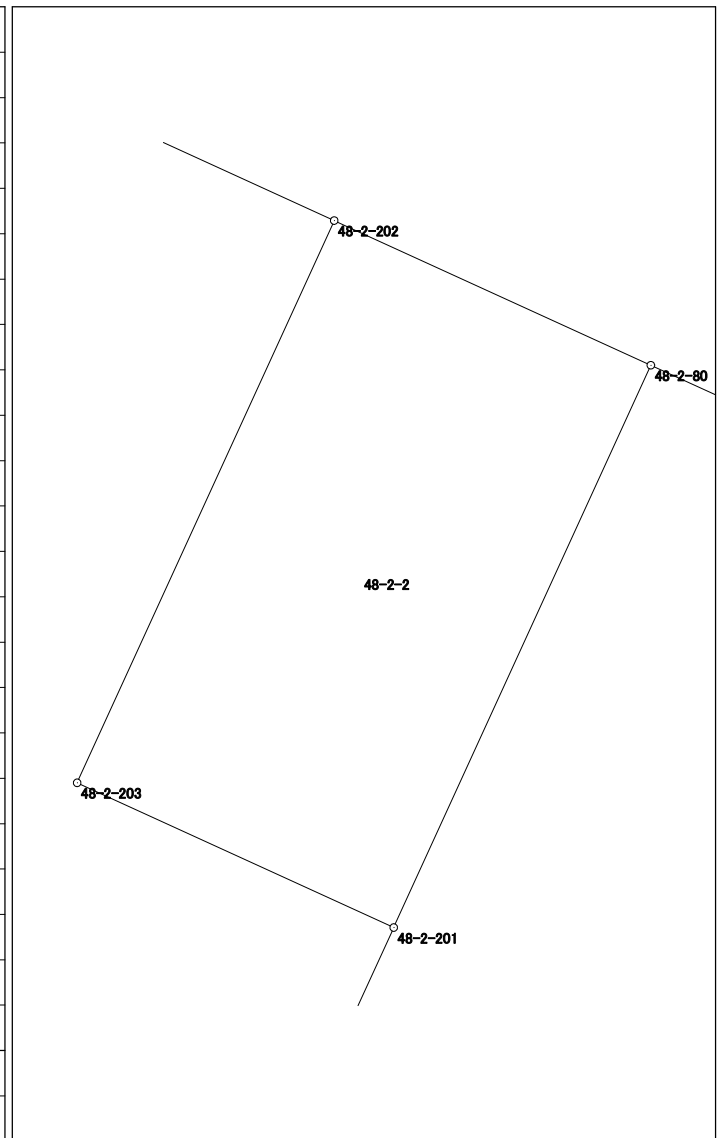


面積計算書（座標法）

世界測地系（測地成果2011）

所 在	地 番	公簿地目	現況地目	地 積	所 有 者
前橋市南町二丁目	48-2-2			27.59 m ²	

点 名	X 座標	Y 座標	辺 長	方 向 角	測 角	DX	倍 積 (Y×DX)
48-2-201	41515.717	-68640.950	7.001	24-34-39	90-00-30	4.728	-324534.411600
48-2-80	41522.084	-68638.038	3.942	294-32-59	89-58-20	8.005	-549447.494190
48-2-202	41523.722	-68641.624	7.000	204-34-24	90-01-25	-4.728	324537.598272
48-2-203	41517.356	-68644.535	3.942	114-34-09	89-59-45	-8.005	549499.502675
						倍面積	55.195157
						面 積	27.5975785

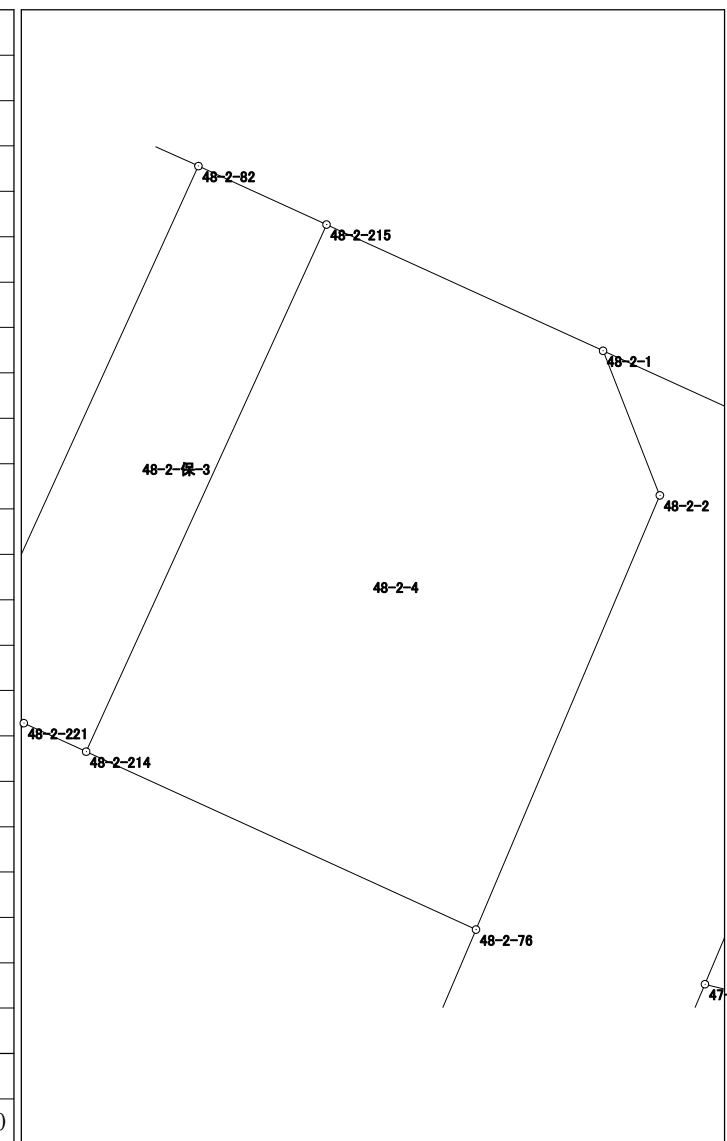


面積計算書 (座標法)

世界測地系 (測地成果2011)

所在	地番	公簿地目	現況地目	地積	所有者
前橋市南町二丁目	48-2-4			157.44 m ²	

点名	X座標	Y座標	辺長	方向角	測角	DX	倍積 (Y×DX)
48-2-214	41499.893	-68625.323	11.027	114-31-45	90-00-49	-18.140	1244863.359220
48-2-76	41495.315	-68615.291	12.132	22-57-04	88-25-19	6.594	-452449.228854
48-2-2	41506.487	-68610.560	3.997	338-32-41	135-35-37	14.892	-1021748.459520
48-2-1	41510.207	-68612.022	7.822	294-32-01	135-59-20	6.968	-478088.569296
48-2-215	41513.455	-68619.138	14.906	204-30-56	89-58-55	-10.314	707737.789332



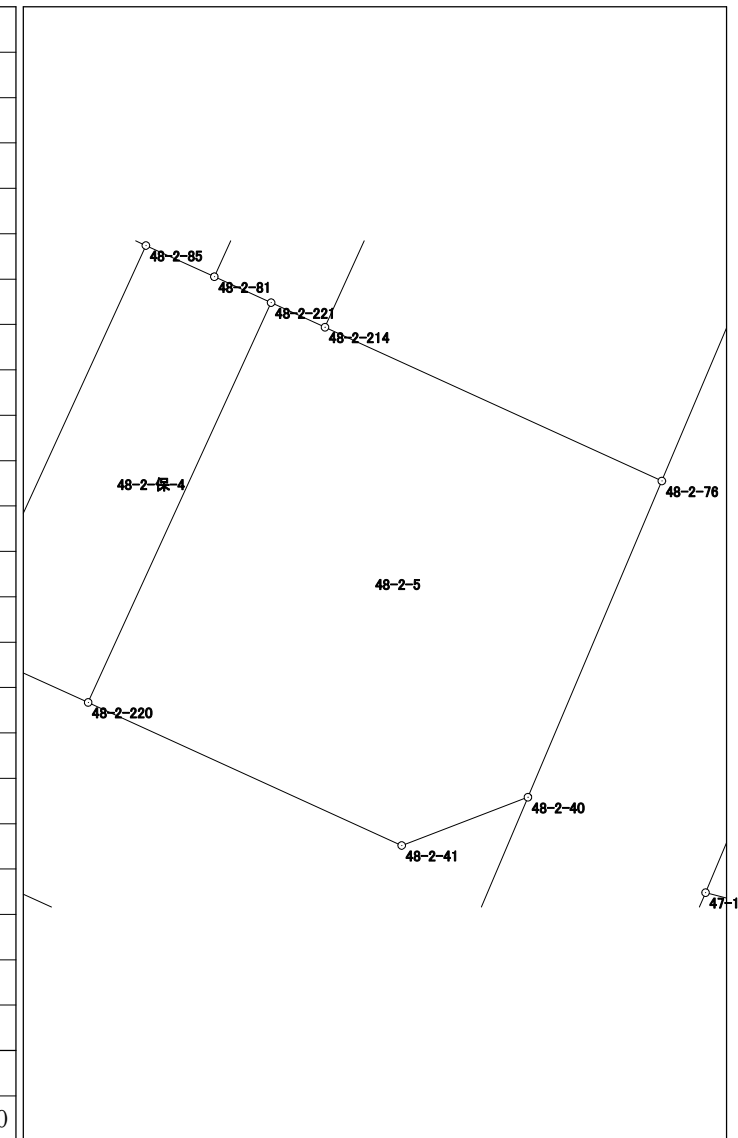
倍面積	314.890882
面積	157.4454410

面積計算書 (座標法)

世界測地系 (測地成果2011)

所 在	地 番	公簿地目	現況地目	地 積	所 有 者
前橋市南町二丁目	48-2-5			165.75 m ²	

点 名	X 座標	Y 座標	辺 長	方 向 角	測 角	DX	倍 積 (Y×DX)
48-2-220	41488.721	-68632.377	10.264	114-31-21	89-55-43	-16.165	1109442.374205
48-2-41	41484.461	-68623.039	4.025	69-05-51	134-34-30	-2.824	193791.462136
48-2-40	41485.897	-68619.279	10.228	22-57-00	133-51-09	10.854	-744793.654266
48-2-76	41495.315	-68615.291	11.027	294-31-45	91-34-45	13.996	-960339.612836
48-2-214	41499.893	-68625.323	1.764	294-32-46	180-01-01	5.311	-364469.090453
48-2-221	41500.626	-68626.928	13.093	204-35-38	90-02-52	-11.172	766700.039616
						倍面積	331.518402
						面積	165.7592010

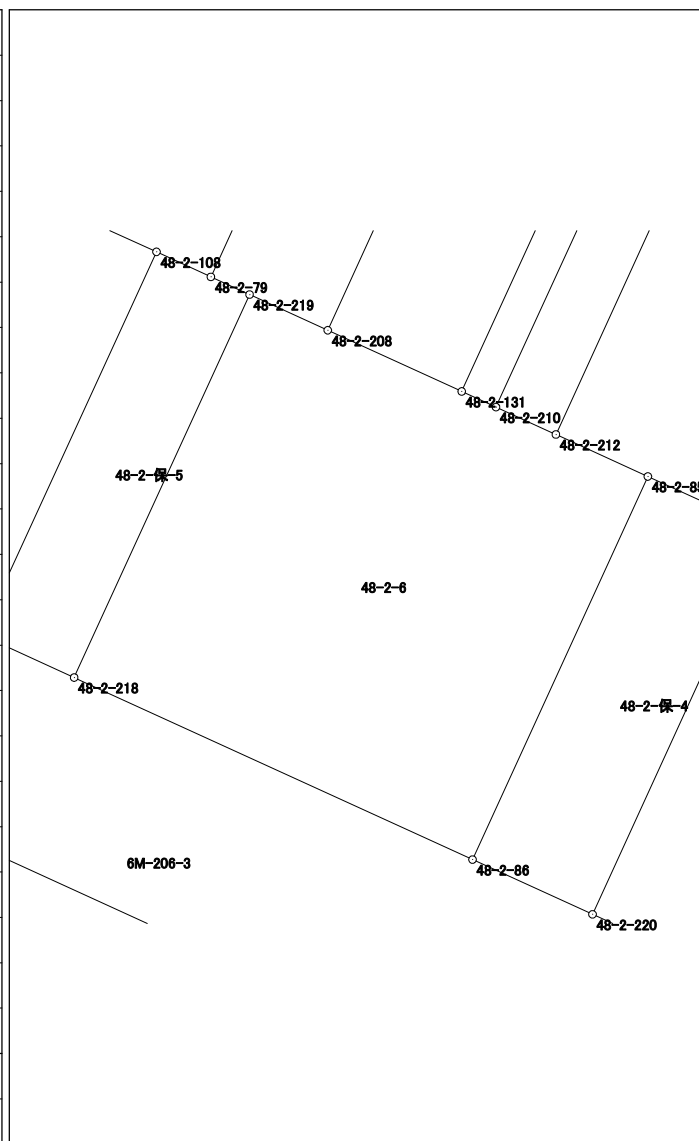


面積計算書 (座標法)

世界測地系 (測地成果2011)

所在	地番	公簿地目	現況地目	地積	所有者
前橋市南町二丁目	48-2-6			178.16 m ²	

点名	X座標	Y座標	辺長	方向角	測角	DX	倍積 (Y×DX)
48-2-218	41496.078	-68648.487	13.612	114-33-08	89-56-35	-17.557	1205261.486259
48-2-86	41490.422	-68636.106	13.091	24-35-30	90-02-22	6.248	-428838.390288
48-2-85	41502.326	-68630.658	3.141	294-32-59	89-57-29	13.209	-906542.361522
48-2-212	41503.631	-68633.515	2.047	294-32-12	179-59-13	2.155	-147905.224825
48-2-210	41504.481	-68635.377	1.172	294-33-12	180-01-00	1.337	-91765.499049
48-2-131	41504.968	-68636.443	4.577	294-32-36	179-59-24	2.388	-163903.825884
48-2-208	41506.869	-68640.606	2.672	294-33-02	180-00-26	3.011	-206676.864666
48-2-219	41507.979	-68643.036	13.090	204-36-33	90-03-31	-10.791	740727.001476



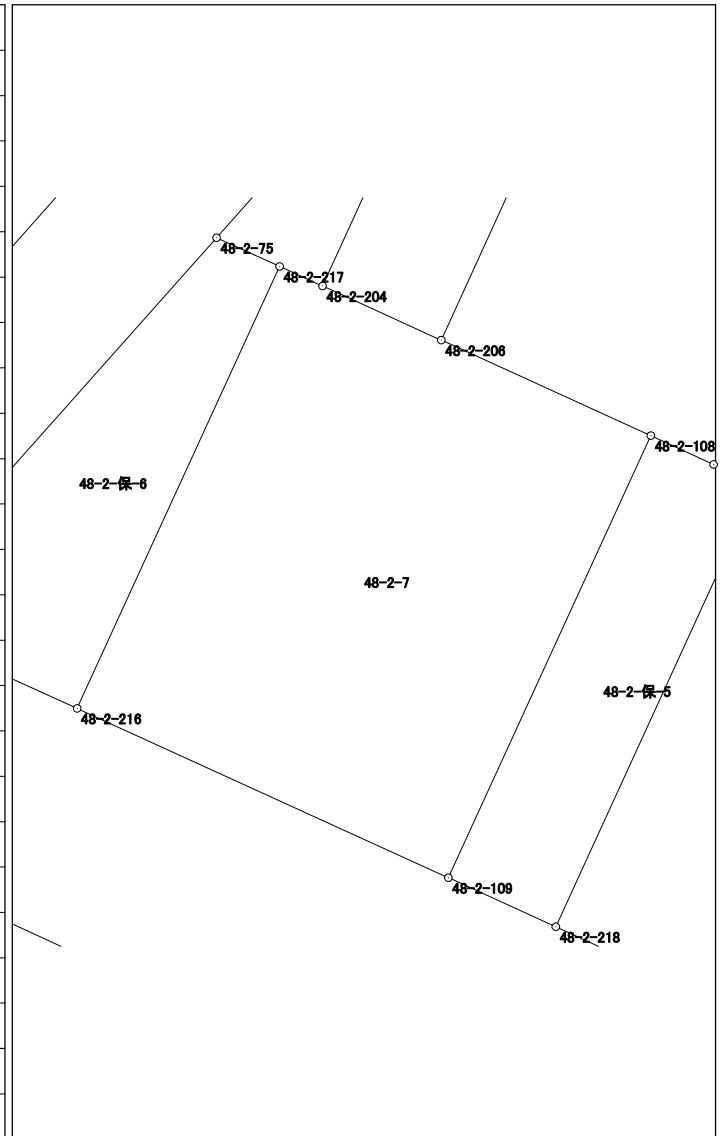
倍面積	356.321501
面積	178.1607505

面積計算書 (座標法)

世界測地系 (測地成果2011)

所在	地番	公簿地目	現況地目	地積	所有者
前橋市南町二丁目	48-2-7			143.89 m ²	

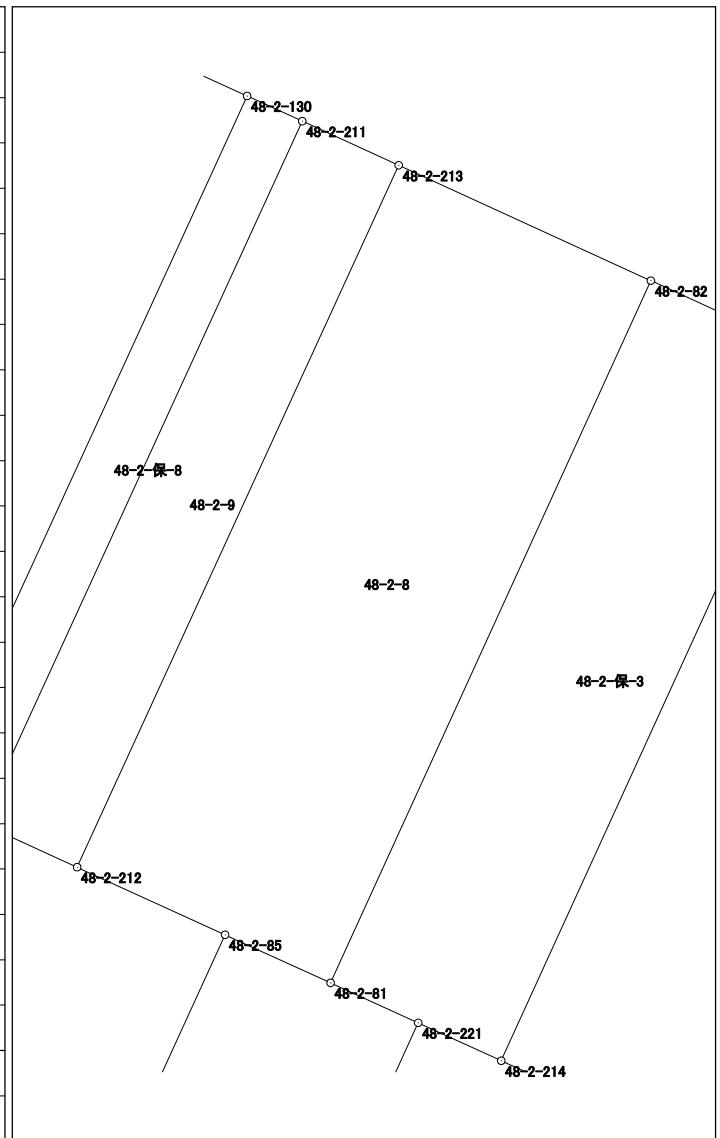
点名	X座標	Y座標	辺長	方向角	測角	DX	倍積 (Y×DX)
48-2-216	41501.959	-68661.381	10.989	114-30-37	89-53-49	-16.462	1130303.654022
48-2-109	41497.400	-68651.382	13.096	24-36-43	90-06-06	7.347	-504381.703554
48-2-108	41509.306	-68645.928	6.203	294-29-43	89-53-00	14.478	-993855.745584
48-2-206	41511.878	-68651.573	3.514	294-29-38	179-59-55	4.029	-276597.187617
48-2-204	41513.335	-68654.771	1.271	294-29-19	179-59-41	1.984	-136211.065664
48-2-217	41513.862	-68655.928	13.093	204-36-48	90-07-29	-11.376	781029.836928



面積計算書（座標法）

所在	地番	公簿地目	現況地目	地積	所有者
前橋市南町二丁目	48-2-8			80.03 m ²	

点名	X 座標	Y 座標	辺長	方向角	測角	DX	倍積 (Y×DX)
48-2-212	41503.631	-68633.515	3.141	114-32-59	89-56-01	-14.861	1019962.666415
48-2-85	41502.326	-68630.658	2.240	114-28-17	179-55-18	-2.233	153252.259314
48-2-81	41501.398	-68628.619	14.905	24-31-02	90-02-45	12.633	-866985.343827
48-2-82	41514.959	-68622.434	5.355	294-35-02	90-04-00	15.789	-1083479.610426
48-2-213	41517.187	-68627.304	14.911	204-36-58	90-01-56	-11.328	777410.099712
						倍面積	160.071188
						面積	80.0355940



面積計算書 (座標法)

世界測地系 (測地成果2011)

所在	地番	公簿地目	現況地目	地積	所有者
前橋市南町二丁目	48-2-保-1			16.00 m ²	

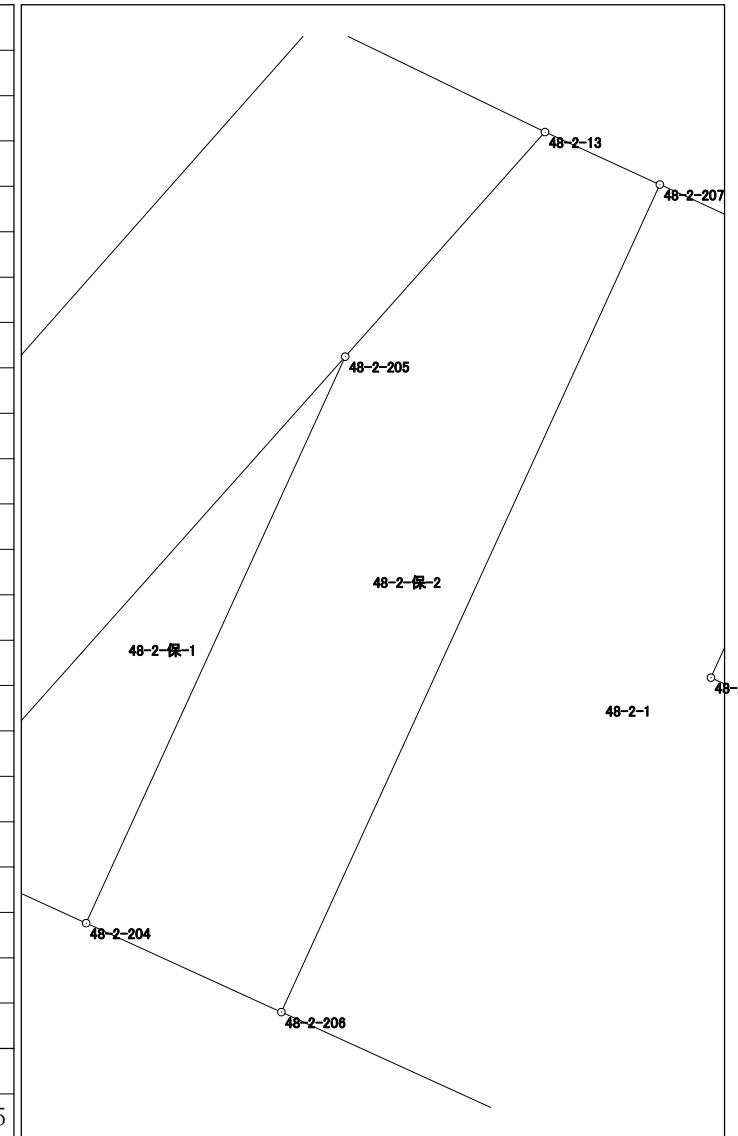
点名	X座標	Y座標	辺長	方向角	測角	DX	倍積 (Y×DX)	
48-2-75	41514.635	-68657.625	1.865	114-29-23	72-50-15	-8.753	600960.191625	
48-2-217	41513.862	-68655.928	1.271	114-29-19	179-59-56	-1.300	89252.706400	
48-2-204	41513.335	-68654.771	10.204	24-34-33	90-05-14	8.753	-600935.210563	
48-2-205	41522.615	-68650.527	10.680	221-39-08	17-04-35	1.300	-89245.685100	
						倍面積	32.002362	
						面積	16.0011810	

面積計算書 (座標法)

世界測地系 (測地成果2011)

所在	地番	公簿地目	現況地目	地積	所有者
前橋市南町二丁目	48-2-保-2			49.00 m ²	

点名	X座標	Y座標	辺長	方向角	測角	Dx	倍積 (Y×Dx)
48-2-205	41522.615	-68650.527	10.204	204-34-33	162-55-05	-12.959	889642.179393
48-2-204	41513.335	-68654.771	3.514	114-29-38	89-55-05	-10.737	737146.276227
48-2-206	41511.878	-68651.573	14.907	24-34-52	90-05-14	12.099	-830615.381727
48-2-207	41525.434	-68645.372	2.069	294-33-31	89-58-39	14.416	-989591.682752
48-2-13	41526.294	-68647.254	4.924	221-39-28	107-05-57	-2.819	193516.609026



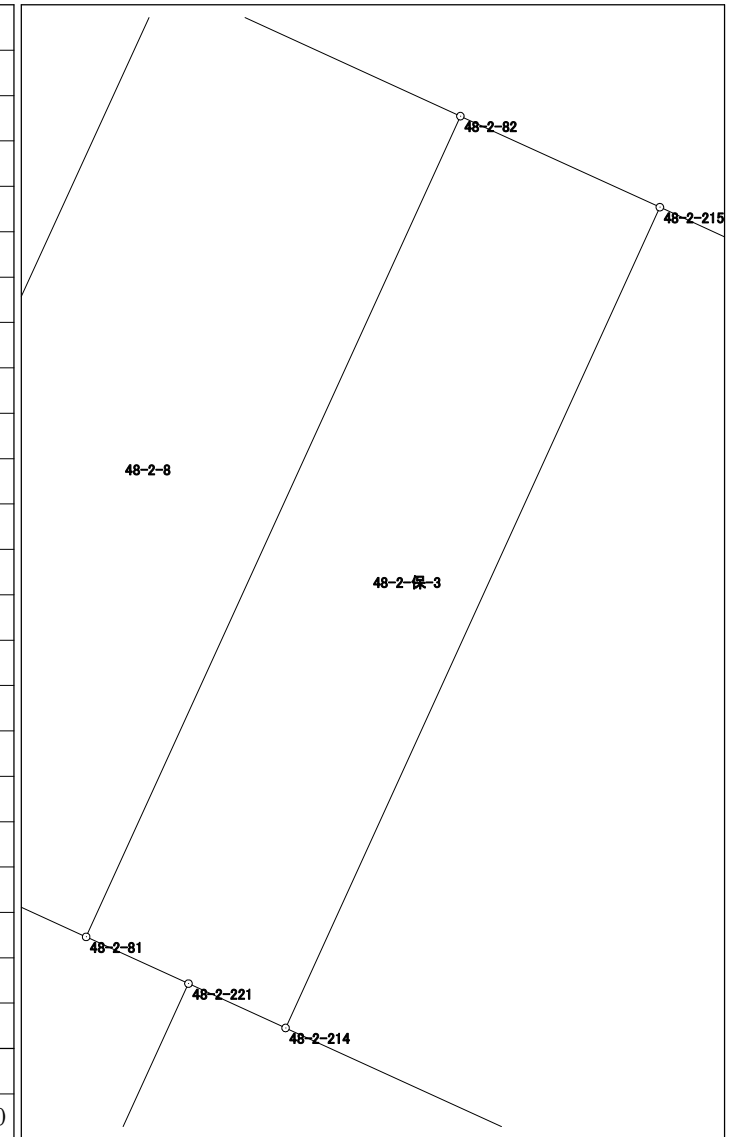
倍面積 98.000167
面積 49.0000835

面積計算書 (座標法)

世界測地系 (測地成果2011)

所在	地番	公簿地目	現況地目	地積	所有者
前橋市南町二丁目	48-2-保-3			54.00 m ²	

点名	X座標	Y座標	辺長	方向角	測角	DX	倍積 (Y×DX)
48-2-82	41514.959	-68622.434	14.905	204-31-02	89-59-22	-12.057	827380.686738
48-2-81	41501.398	-68628.619	1.859	114-32-18	90-01-16	-14.333	983653.996127
48-2-221	41500.626	-68626.928	1.764	114-32-46	180-00-28	-1.505	103283.526640
48-2-214	41499.893	-68625.323	14.906	24-30-56	89-58-10	12.829	-880394.268767
48-2-215	41513.455	-68619.138	3.623	294-31-40	90-00-44	15.066	-1033815.933108
						倍面積	108.007630
						面積	54.0038150

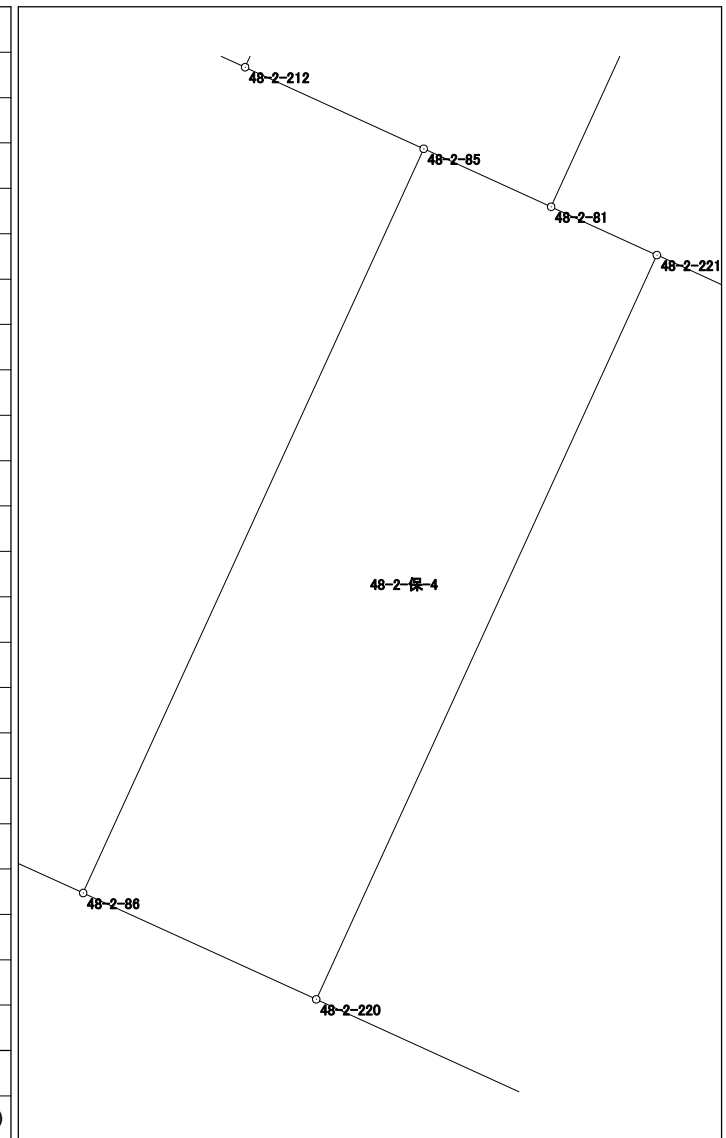


面積計算書 (座標法)

世界測地系 (測地成果2011)

所在	地番	公簿地目	現況地目	地積	所有者
前橋市南町二丁目	48-2-保-4			53.66 m ²	

点名	X座標	Y座標	辺長	方向角	測角	DX	倍積 (Y×DX)
48-2-85	41502.326	-68630.658	13.091	204-35-30	90-07-13	-10.976	753290.102208
48-2-86	41490.422	-68636.106	4.099	114-31-13	89-55-43	-13.605	933794.222130
48-2-220	41488.721	-68632.377	13.093	24-35-38	90-04-25	10.204	-700324.774908
48-2-221	41500.626	-68626.928	1.859	294-32-18	89-56-40	12.677	-869983.566256
48-2-81	41501.398	-68628.619	2.240	294-28-17	179-55-59	1.700	-116668.652300



倍面積	107.330874
面積	53.6654370

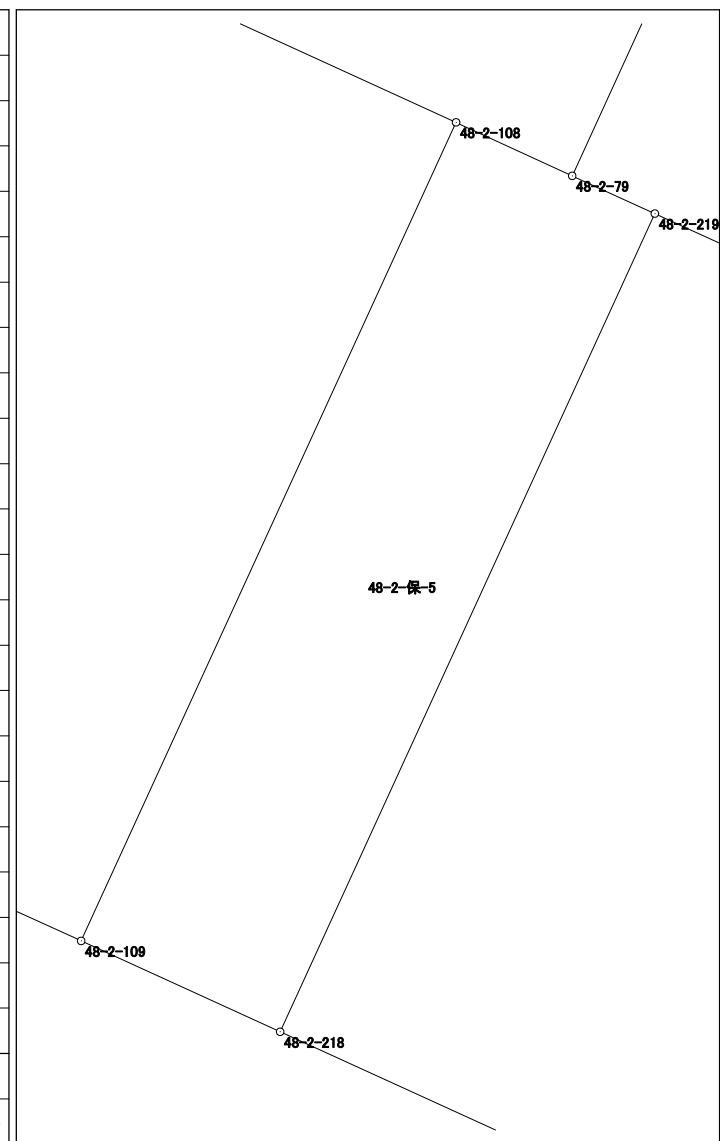
面積計算書（座標法）

世界測地系（測地成果2011）

所在	地番	公簿地目	現況地目	地積	所有者
前橋市南町二丁目	48-2-保-5			41.66 m ²	

点名	X 座標	Y 座標	辺長	方向角	測角	DX	倍積 (Y×DX)
48-2-108	41509.306	-68645.928	13.096	204-36-43	89-53-34	-11.128	763891.886784
48-2-109	41497.400	-68651.382	3.183	114-32-38	89-55-55	-13.228	908120.481096
48-2-218	41496.078	-68648.487	13.090	24-36-33	90-03-55	10.579	-726232.343973
48-2-219	41507.979	-68643.036	1.321	294-32-53	89-56-20	12.450	-854605.798200
48-2-79	41508.528	-68644.238	1.860	294-43-09	180-10-16	1.327	-91090.903826

倍面積	83.321881
面積	41.6609405



面積計算書（座標法）

世界測地系（測地成果2011）

所在	地番	公簿地目	現況地目	地積	所有者
前橋市南町二丁目	48-2-保-7			59.53 m ²	

点名	X座標	Y座標	辺長	方向角	測角	DX	倍積 (Y×DX)
48-2-80	41522.084	-68638.038	7.001	204-34-39	90-04-44	-4.711	323353.797018
48-2-201	41515.717	-68640.950	7.905	204-34-40	180-00-01	-13.556	930496.718200
48-2-79	41508.528	-68644.238	1.321	114-32-53	89-58-13	-7.738	531169.113644
48-2-219	41507.979	-68643.036	2.672	114-33-02	180-00-09	-1.659	113878.796724
48-2-208	41506.869	-68640.606	14.910	24-34-47	90-01-45	12.449	-854506.904094
48-2-209	41520.428	-68634.404	3.994	294-29-55	89-55-08	15.215	-1044272.456860

倍面積	119.064632
面積	59.5323160

