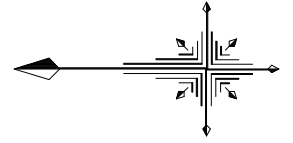


4-1街区  
4-2街区  
4-3街区

# 画地出来形確認図

(656.76m)  
(665.78m)  
(468.41m)



S=1/500

## 3. 3. 2 前橋長瀬線



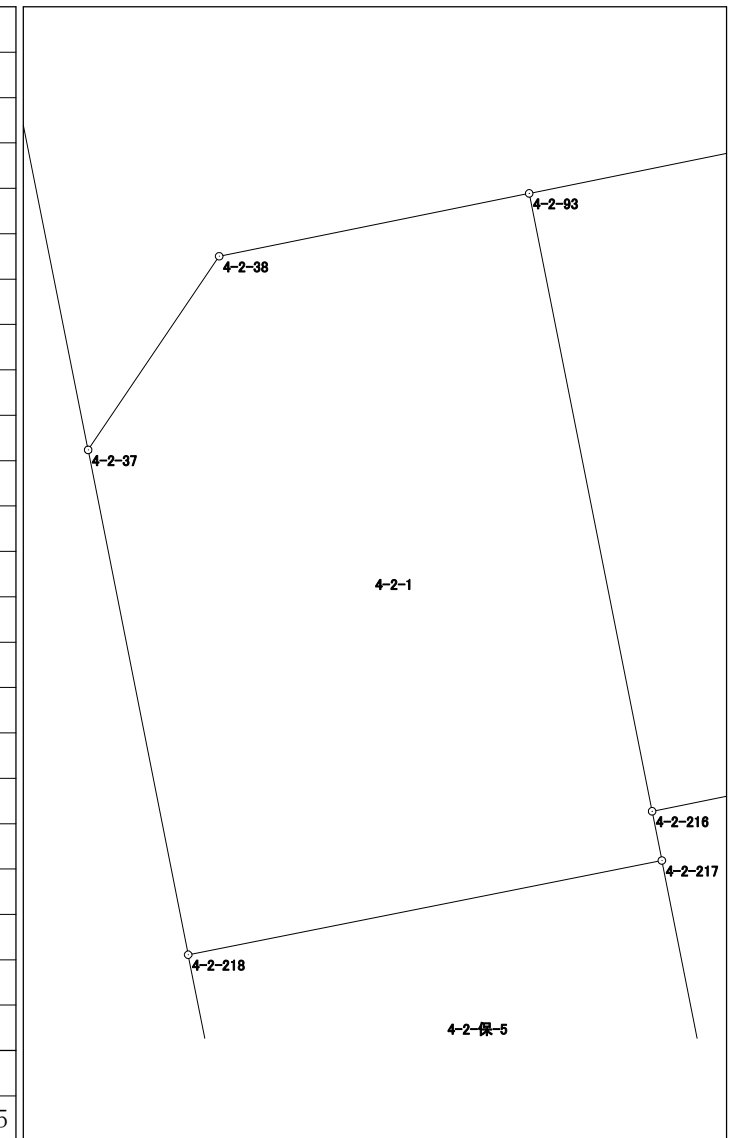
# 面積計算書 (座標法)

世界測地系 (測地成果2011)

所 在	地 番	公簿地目	現況地目	地 積	所 有 者
前橋市六供町一丁目	4-2-1			51.77 m <sup>2</sup>	

点 名	X 座標	Y 座標	辺 長	方 向 角	測 角	DX	倍 積 (Y×DX)
4-2-217	41841.340	-68466.391	0.644	348-48-44	90-03-31	1.841	-126046.625831
4-2-216	41841.972	-68466.516	8.085	348-44-44	179-56-00	8.562	-586210.309992
4-2-93	41849.902	-68468.094	4.060	258-32-06	89-47-22	7.123	-487698.233562
4-2-38	41849.095	-68472.073	3.001	214-05-33	135-33-27	-3.292	225410.064316
4-2-37	41846.610	-68473.755	6.605	168-47-26	134-41-53	-8.964	613798.739820
4-2-218	41840.131	-68472.471	6.199	78-45-13	89-57-47	-5.270	360849.922170

倍面積	103.556921
面 積	51.7784605



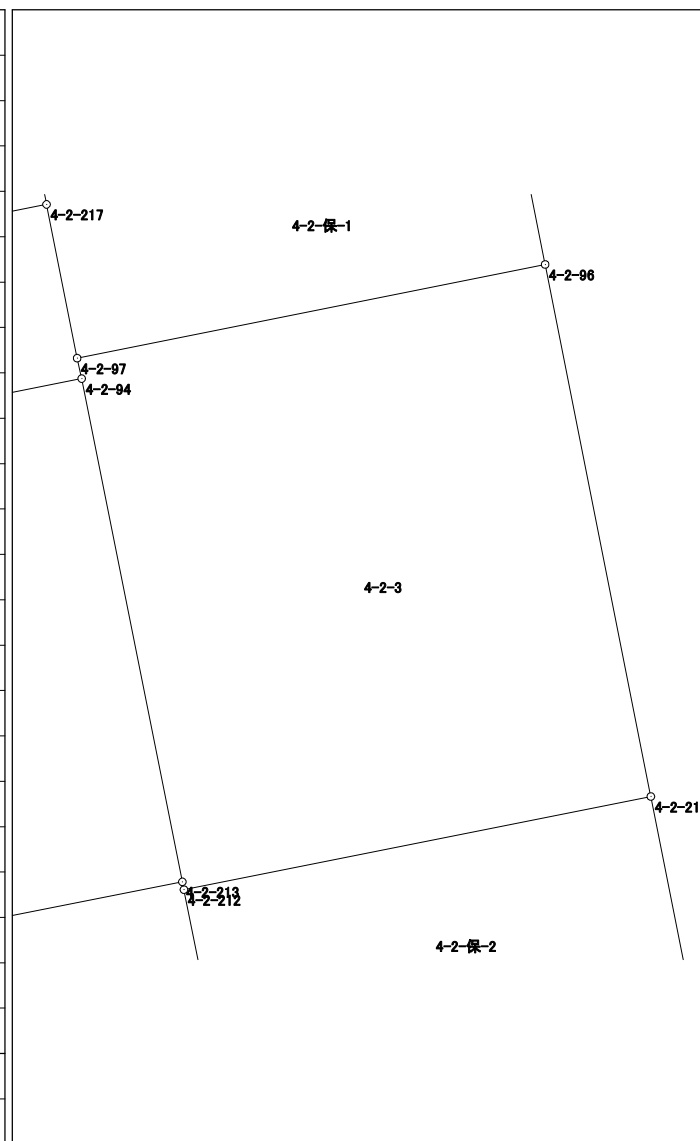


# 面積計算書 (座標法)

世界測地系 (測地成果2011)

所在	地番	公簿地目	現況地目	地積	所有者
前橋市六供町一丁目	4-2-3			68.99 m <sup>2</sup>	

点名	X座標	Y座標	辺長	方向角	測角	DX	倍積 (Y×DX)
4-2-211	41831.666	-68456.516	8.863	348-45-49	90-02-41	10.215	-699283.310940
4-2-96	41840.359	-68458.243	7.800	258-40-48	89-54-59	7.162	-490297.936366
4-2-97	41838.828	-68465.891	0.342	167-30-27	88-49-39	-1.865	127688.886715
4-2-94	41838.494	-68465.817	8.385	168-41-10	181-10-43	-8.556	585793.530252
4-2-213	41830.272	-68464.172	0.131	168-31-05	179-49-55	-8.350	571675.836200
4-2-212	41830.144	-68464.146	7.780	78-43-08	90-12-03	1.394	-95439.019524



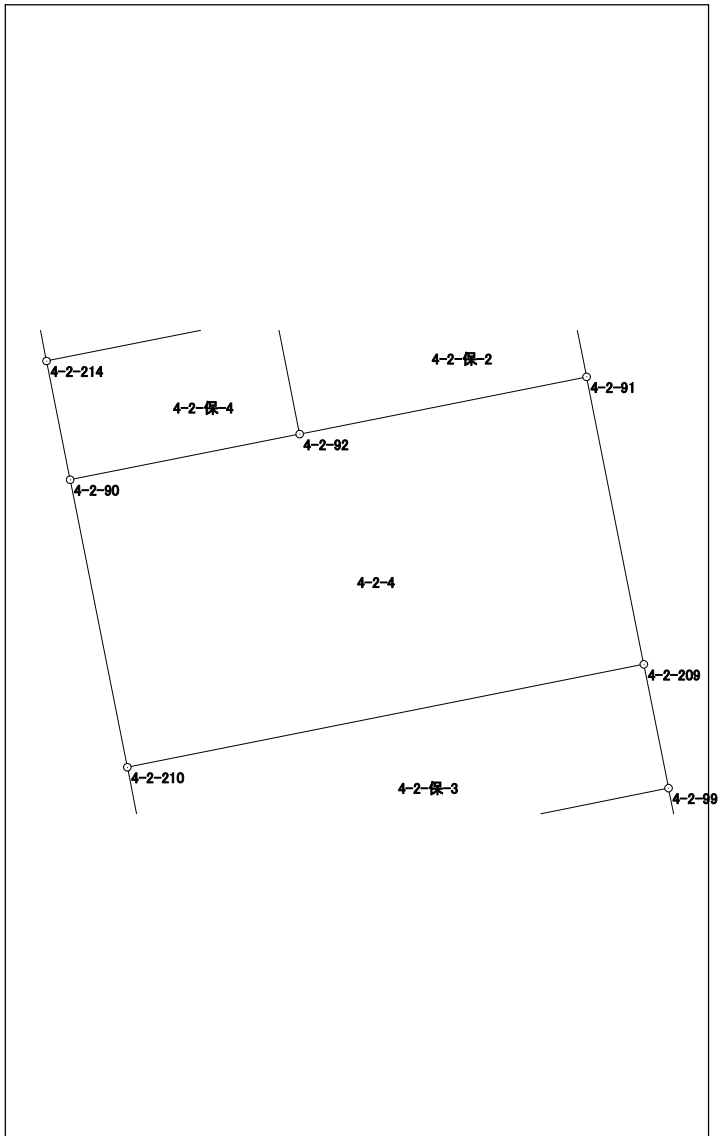
倍面積	137.986337
面積	68.9931685

# 面積計算書（座標法）

世界測地系（測地成果2011）

所 在	地 番	公簿地目	現況地目	地 積	所 有 者
前橋市六供町一丁目	4-2-4			109.01 m <sup>2</sup>	

点 名	X 座標	Y 座標	辺 長	方 向 角	測 角	DX	倍 積 (Y×DX)
4-2-209	41821.001	-68454.393	7.789	348-43-55	90-00-12	10.375	-710214.327375
4-2-91	41828.640	-68455.915	7.776	258-42-47	89-58-52	6.117	-418744.832055
4-2-92	41827.118	-68463.541	6.219	258-45-44	180-02-57	-2.734	187179.321094
4-2-90	41825.906	-68469.641	7.791	168-44-57	89-59-13	-8.853	606161.731773
4-2-210	41818.265	-68468.121	13.998	78-43-43	89-58-46	-4.905	335836.133505
						倍面積	218.026942
						面 積	109.0134710





# 面積計算書 (座標法)

世界測地系 (測地成果2011)

所在	地番	公簿地目	現況地目	地積	所有者
前橋市六供町一丁目	4-2-5-2			10.49 m <sup>2</sup>	

点名	X座標	Y座標	辺長	方向角	測角	DX	倍積 (Y×DX)	
4-2-136	41803.099	-68458.790	7.805	78-47-06	89-58-41	0.199	-13623.299210	
4-2-133	41804.617	-68451.134	1.344	348-45-25	89-58-19	2.836	-194127.416024	
4-2-205	41805.935	-68451.396	7.804	258-47-27	90-02-02	-0.199	13621.827804	
4-2-206	41804.418	-68459.051	1.345	168-48-25	90-00-58	-2.836	194149.868636	
倍面積						20.981206		
面積						10.4906030		







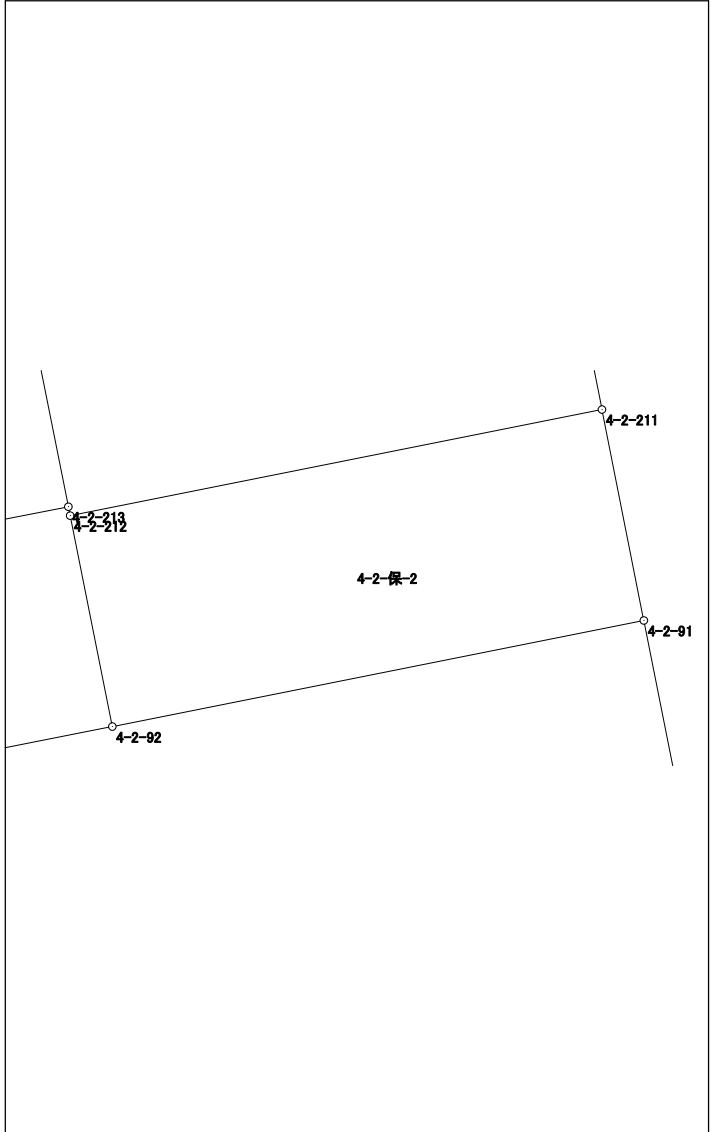




# 面積計算書 (座標法)

世界測地系 (測地成果2011)

所 在	地 番	公簿地目	現況地目	地 積	所 有 者
前橋市六供町一丁目	4-2-保-2			24.00 m <sup>2</sup>	

点 名	X 座標	Y 座標	辺 長	方 向 角	測 角	DX	倍 積 (Y×DX)		
4-2-92	41827.118	-68463.541	7.776	78-42-47	90-01-10	-1.504	102969.165664		
4-2-91	41828.640	-68455.915	3.085	348-46-00	90-03-13	4.548	-311337.501420		
4-2-211	41831.666	-68456.516	7.780	258-43-08	89-57-08	1.504	-102958.600064		
4-2-212	41830.144	-68464.146	3.086	168-41-37	89-58-29	-4.548	311374.936008		
							倍面積	48.000188	
							面 積	24.0000940	

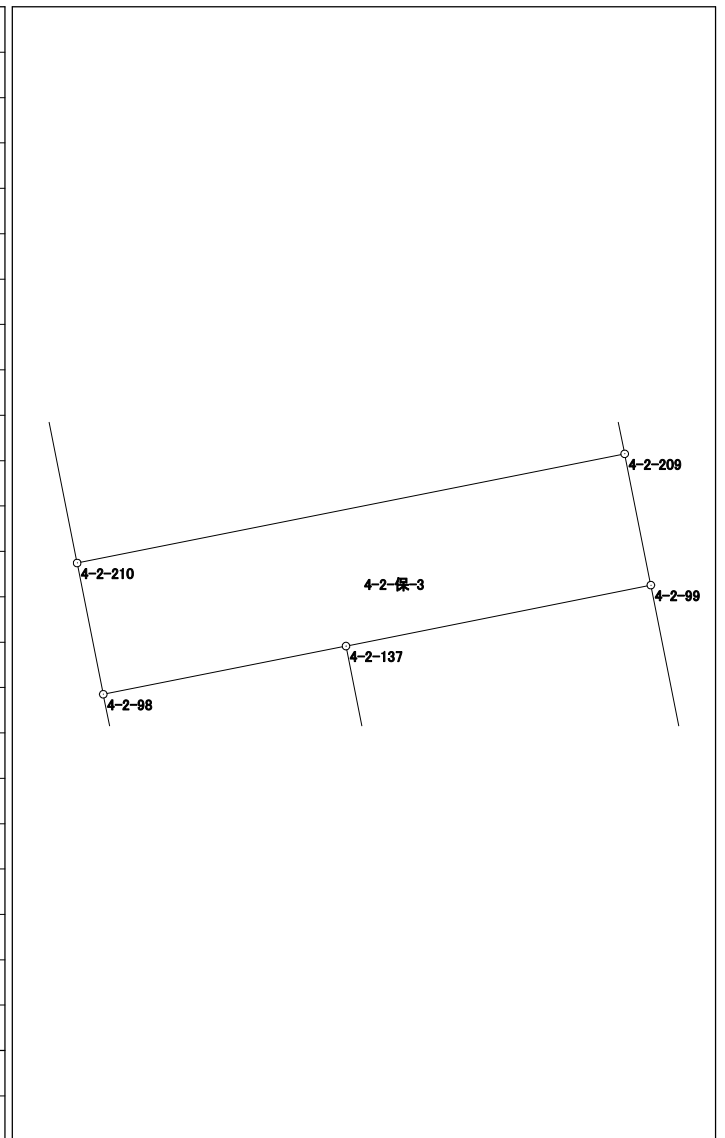
# 面積計算書（座標法）

世界測地系（測地成果2011）

所在	地番	公簿地目	現況地目	地積	所有者
前橋市六供町一丁目	4-2-保-3			47.00 m <sup>2</sup>	

点名	X座標	Y座標	辺長	方向角	測角	DX	倍積 (Y×DX)
4-2-137	41816.182	-68461.381	7.795	78-41-45	179-55-27	2.736	-187310.338416
4-2-99	41817.710	-68453.737	3.356	348-43-37	90-01-52	4.819	-329878.558603
4-2-209	41821.001	-68454.393	13.998	258-43-43	90-00-06	0.555	-37992.188115
4-2-210	41818.265	-68468.121	3.356	168-44-37	90-00-54	-6.027	412657.365267
4-2-98	41814.974	-68467.466	6.204	78-46-18	90-01-41	-2.083	142617.731678

倍面積	94.011811
面積	47.0059055

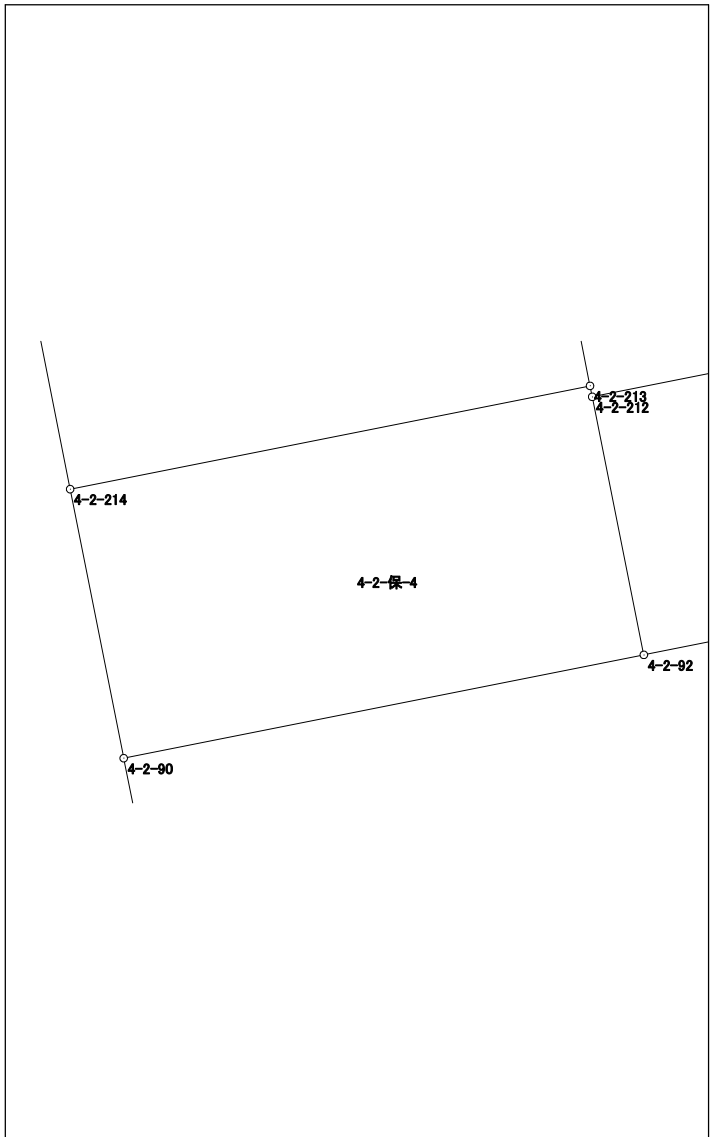


# 面積計算書（座標法）

世界測地系（測地成果2011）

所在	地番	公簿地目	現況地目	地積	所有者
前橋市六供町一丁目	4-2-保-4			20.00 m <sup>2</sup>	

点名	X座標	Y座標	辺長	方向角	測角	DX	倍積 (Y×DX)
4-2-90	41825.906	-68469.641	6.219	78-45-44	90-01-11	-1.943	133036.512463
4-2-92	41827.118	-68463.541	3.086	348-41-37	89-55-53	4.238	-290148.486758
4-2-212	41830.144	-68464.146	0.131	348-31-05	179-49-28	3.154	-215935.916484
4-2-213	41830.272	-68464.172	6.216	258-45-58	90-14-53	-1.083	74146.698276
4-2-214	41829.061	-68470.269	3.217	168-44-33	89-58-35	-4.366	298941.194454
						倍面積	40.001951
						面積	20.0009755

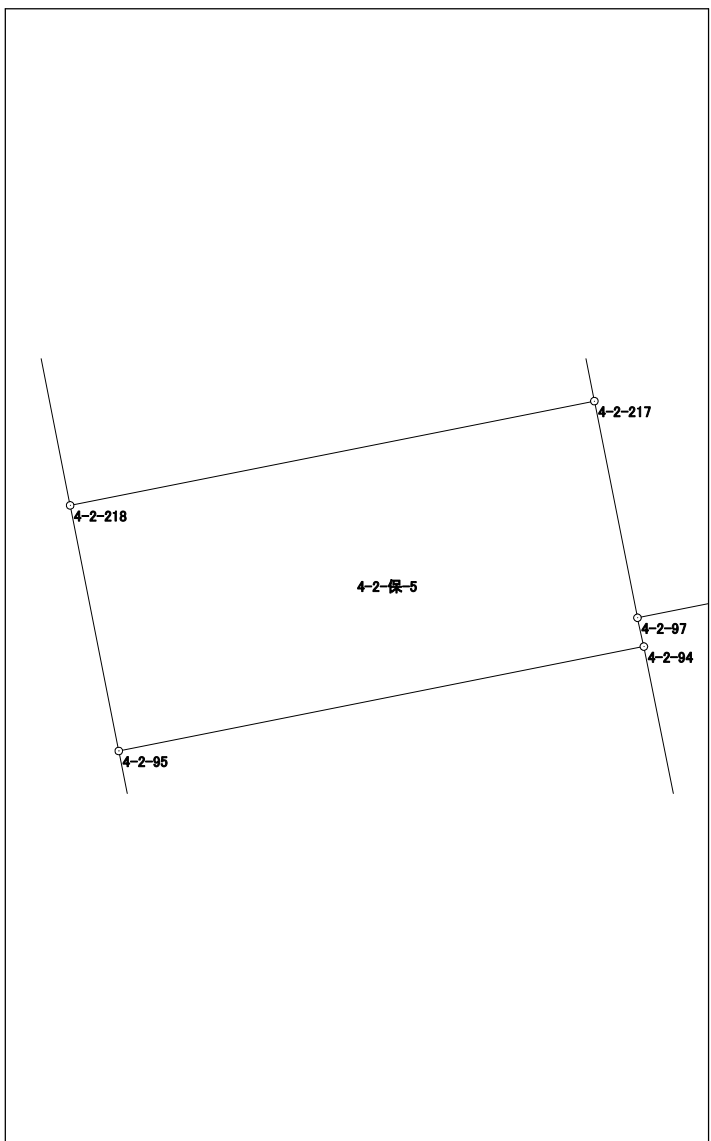


# 面積計算書 (座標法)

世界測地系 (測地成果2011)

所在	地番	公簿地目	現況地目	地積	所有者
前橋市六供町一丁目	4-2-保-5			18.00 m <sup>2</sup>	

点名	X座標	Y座標	辺長	方向角	測角	DX	倍積 (Y×DX)
4-2-94	41838.494	-68465.817	0.342	347-30-27	88-45-15	1.545	-105779.687265
4-2-97	41838.828	-68465.891	2.561	348-44-34	181-14-07	2.846	-194853.925786
4-2-217	41841.340	-68466.391	6.199	258-45-13	90-00-39	1.303	-89211.707473
4-2-218	41840.131	-68472.471	2.903	168-47-54	90-02-41	-4.057	277792.814847
4-2-95	41837.283	-68471.907	6.209	78-45-12	89-57-18	-1.637	112088.511759



倍面積	36.006082
面積	18.0030410

# 面積計算書（座標法）

世界測地系（測地成果2011）

所 在	地 番	公簿地目	現況地目	地 積	所 有 者
前橋市六供町一丁目	4-2-保-6			21.00 m <sup>2</sup>	

点 名	X 座 標	Y 座 標	辺 長	方 向 角	測 角	DX	倍 積 (Y×DX)		
4-2-207	41806.563	-68451.521	2.692	348-45-10	89-57-17	4.156	-284484.521276		
4-2-219	41809.203	-68452.046	7.802	258-47-43	90-02-33	1.124	-76940.099704		
4-2-220	41807.687	-68459.699	0.483	168-46-59	89-59-16	-1.990	136234.801010		
4-2-221	41807.213	-68459.605	2.208	168-47-49	180-00-50	-2.640	180733.357200		
4-2-208	41805.047	-68459.176	7.804	78-47-53	90-00-04	-0.650	44498.464400		
							倍面積		42.001630
							面 積		21.0008150



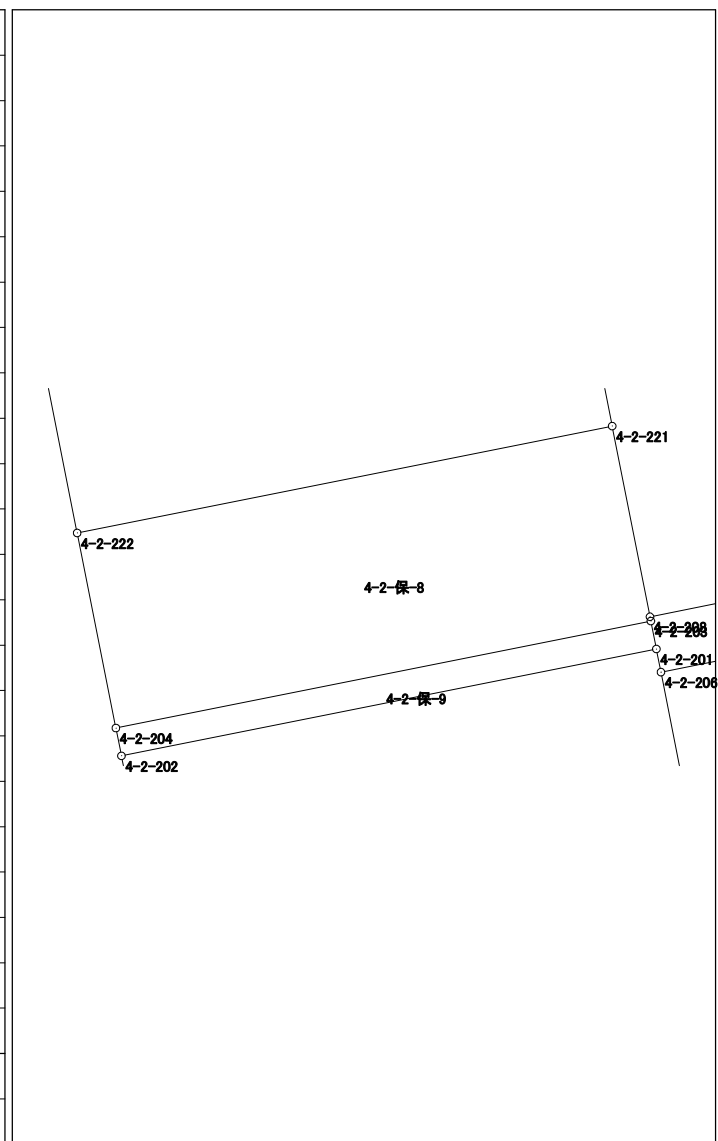


# 面積計算書（座標法）

世界測地系（測地成果2011）

所在	地番	公簿地目	現況地目	地積	所有者
前橋市六供町一丁目	4-2-保-8			14.00 m <sup>2</sup>	

点名	X座標	Y座標	辺長	方向角	測角	DX	倍積 (Y×DX)
4-2-204	41803.783	-68465.244	6.198	78-41-44	89-55-33	-1.001	68533.709244
4-2-203	41804.998	-68459.166	0.050	348-27-55	89-46-11	1.264	-86532.385824
4-2-208	41805.047	-68459.176	2.208	348-47-49	180-19-54	2.215	-151637.074840
4-2-221	41807.213	-68459.605	6.199	258-42-23	89-54-34	0.952	-65173.543960
4-2-222	41805.999	-68465.684	2.259	168-46-11	90-03-48	-3.430	234837.296120



倍面積	28.000740
面積	14.0003700

# 面積計算書（座標法）

世界測地系（測地成果2011）

所在	地番	公簿地目	現況地目	地積	所有者
前橋市六供町一丁目	4-2-保-9			2.00 m <sup>2</sup>	

点名	X座標	Y座標	辺長	方向角	測角	DX	倍積(Y×DX)
4-2-202	41803.467	-68465.181	6.198	78-42-16	89-58-46	0.898	-61481.732538
4-2-201	41804.681	-68459.103	0.323	348-45-35	90-03-19	1.531	-104810.886693
4-2-203	41804.998	-68459.166	6.198	258-41-44	89-56-09	-0.898	61476.331068
4-2-204	41803.783	-68465.244	0.322	168-43-30	90-01-46	-1.531	104820.288564

倍面積	4.000401
面積	2.0002005

