５－１街区
５－２街区
５－３街区

画地出来形確認図

(744.74㎡)
(260.06㎡)
(694.94㎡)

S=1/500

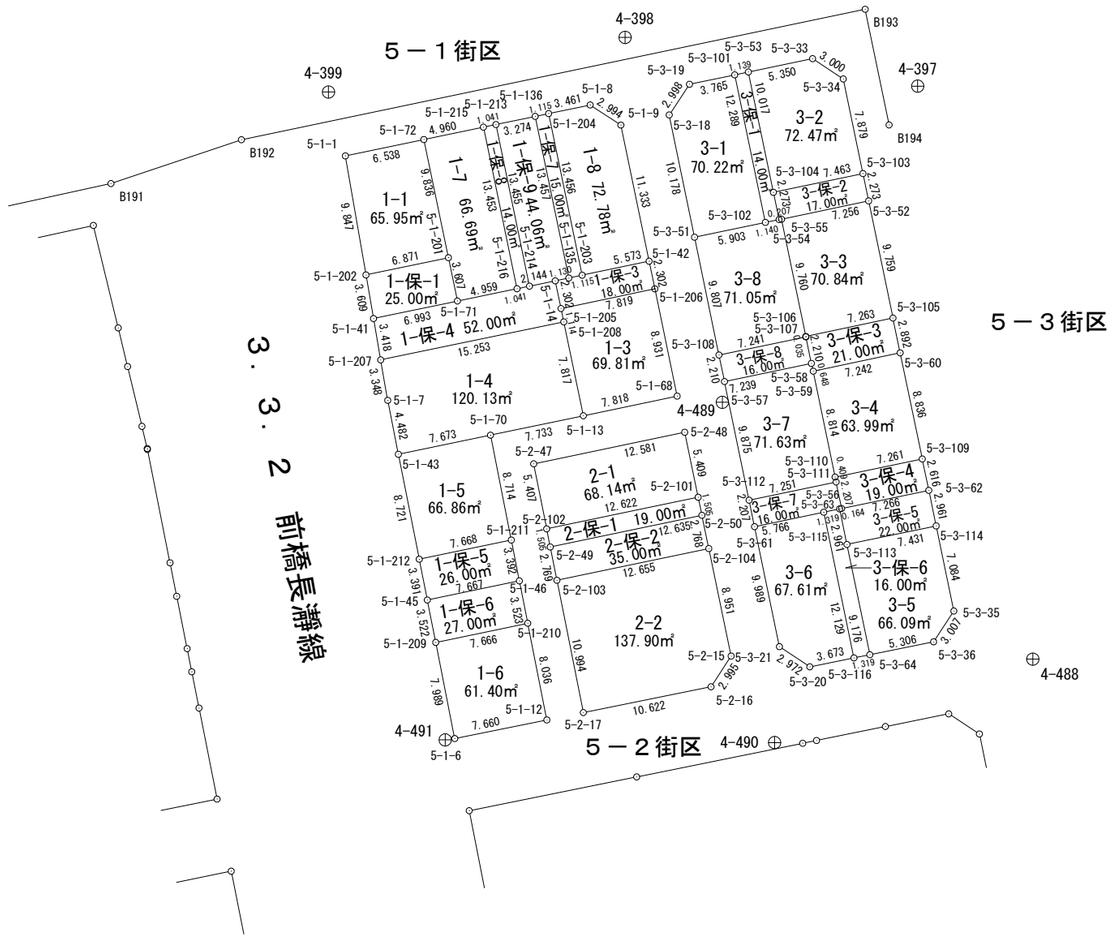

面積計算書（座標法）

世界測地系（測地成果2011）

所　在	地　番	公簿地目	現況地目	地　積	所 有 者
前橋市六供町一丁目	5-2-1			68.14　㎡	

点　名	X 座標	Y 座標	辺　長	方 向 角	測　角	DX	倍 積（Y×DX）
5-2-101	41881.929	-68422.371	5.409	348-18-36	90-06-15	7.877	-538963.016367
5-2-48	41887.226	-68423.467	12.581	258-11-40	89-53-04	2.723	-186317.100641
5-2-47	41884.652	-68435.782	5.407	168-44-54	90-33-14	-7.877	539068.654814
5-2-102	41879.349	-68434.727	12.622	78-12-21	89-27-27	-2.723	186347.761621
						倍面積	136.299427
						面　積	68.1497135

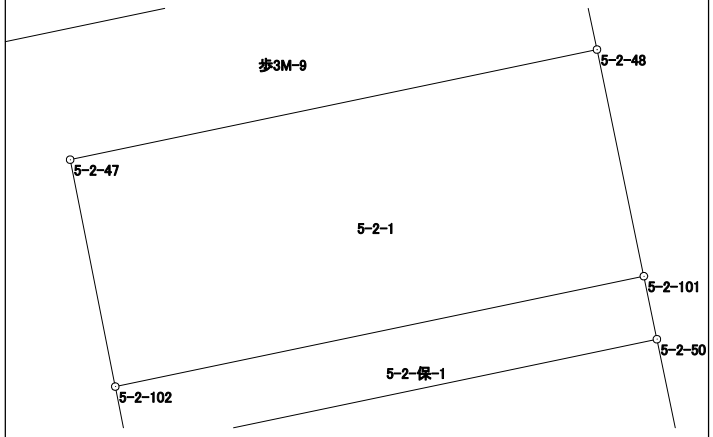

面積計算書（座標法）

世界測地系（測地成果2011）

所　在	地　番	公簿地目	現況地目	地　積	所 有 者
前橋市六供町一丁目	5-2-2			137.90　㎡	

点　名	X 座標	Y 座標	辺　長	方 向 角	測　角	DX	倍 積（Y×DX）
5-2-103	41875.158	-68433.891	10.994	168-41-46	90-29-30	-13.368	914824.254888
5-2-17	41864.377	-68431.736	10.622	78-36-12	89-54-26	-8.682	594124.331952
5-2-16	41866.476	-68421.323	2.995	33-14-40	134-38-28	4.604	-315011.771092
5-2-15	41868.981	-68419.681	8.951	348-15-21	135-00-41	11.269	-771021.385189
5-2-104	41877.745	-68421.503	12.655	258-12-16	89-56-55	6.177	-422639.624031
						倍面積	275.806528
						面　積	137.9032640

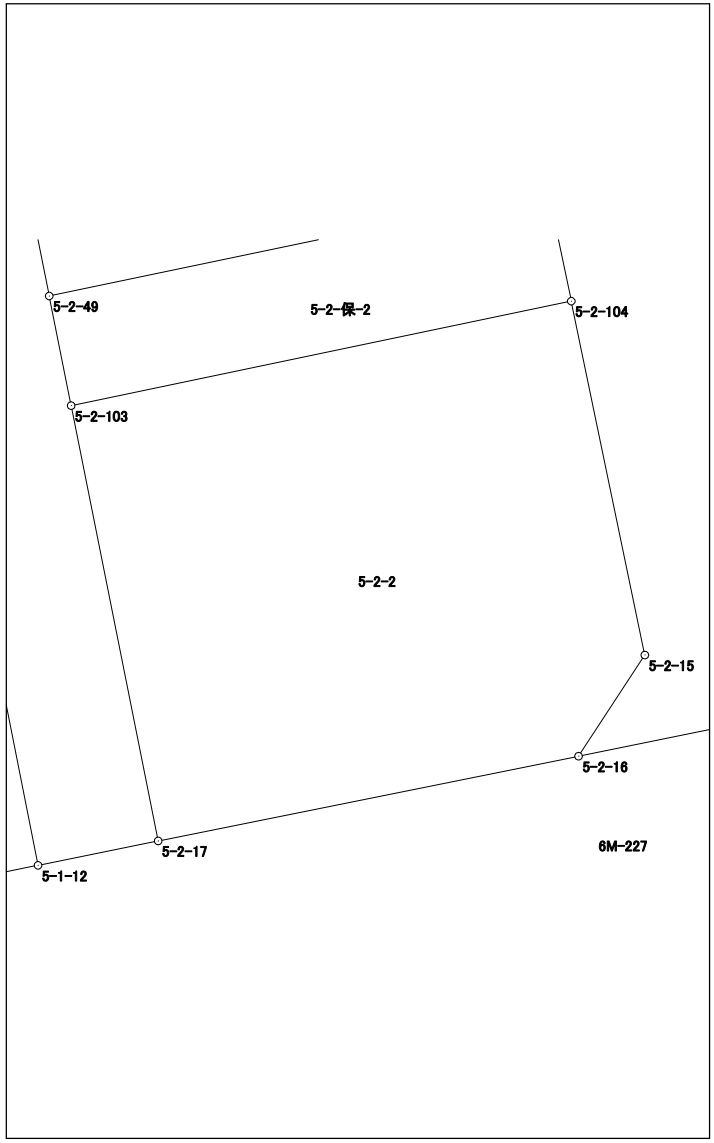

面積計算書（座標法）

世界測地系（測地成果2011）

所　在	地　番	公簿地目	現況地目	地　積	所 有 者
前橋市六供町一丁目	5-2-保-1			19.00　㎡	

点　名	X 座標	Y 座標	辺　長	方 向 角	測　角	DX	倍 積（Y×DX）
5-2-49	41877.873	-68434.434	12.635	78-12-29	89-26-09	1.106	-75688.484004
5-2-50	41880.455	-68422.066	1.505	348-18-34	90-06-05	4.056	-277519.899696
5-2-101	41881.929	-68422.371	12.622	258-12-21	89-53-47	-1.106	75675.142326
5-2-102	41879.349	-68434.727	1.505	168-46-20	90-33-59	-4.056	277571.252712
						倍面積	38.011338
						面　積	19.0056690

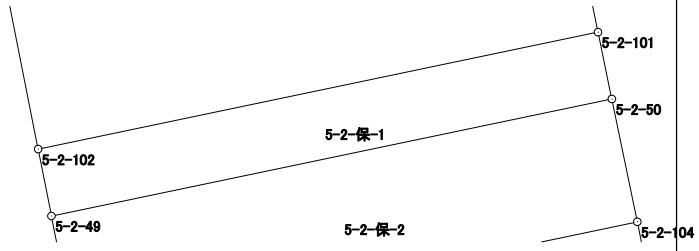

面積計算書（座標法）

世界測地系（測地成果2011）

所　在	地　番	公簿地目	現況地目	地　積	所 有 者
前橋市六供町一丁目	5-2-保-2			35.00　㎡	
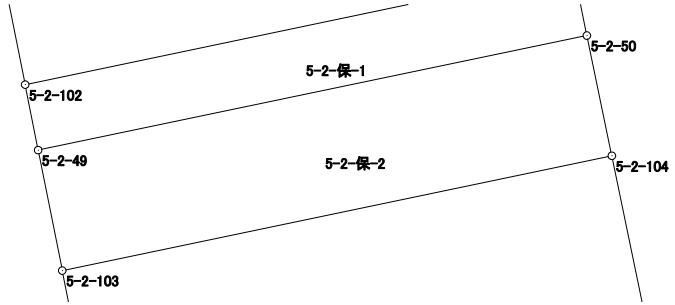
点　名	X 座標	Y 座標	辺　長	方 向 角	測　角	DX	倍 積（Y×DX）
5-2-50	41880.455	-68422.066	12.635	258-12-29	89-56-39	0.128	-8758.024448
5-2-49	41877.873	-68434.434	2.769	168-41-24	90-28-55	-5.297	362497.196898
5-2-103	41875.158	-68433.891	12.655	78-12-16	89-30-52	-0.128	8759.538048
5-2-104	41877.745	-68421.503	2.768	348-15-50	90-03-34	5.297	-362428.701391
						倍面積	70.009107
						面　積	35.0045535