６０街区　画地出来形確認図 （6295.91㎡）

S=1/500

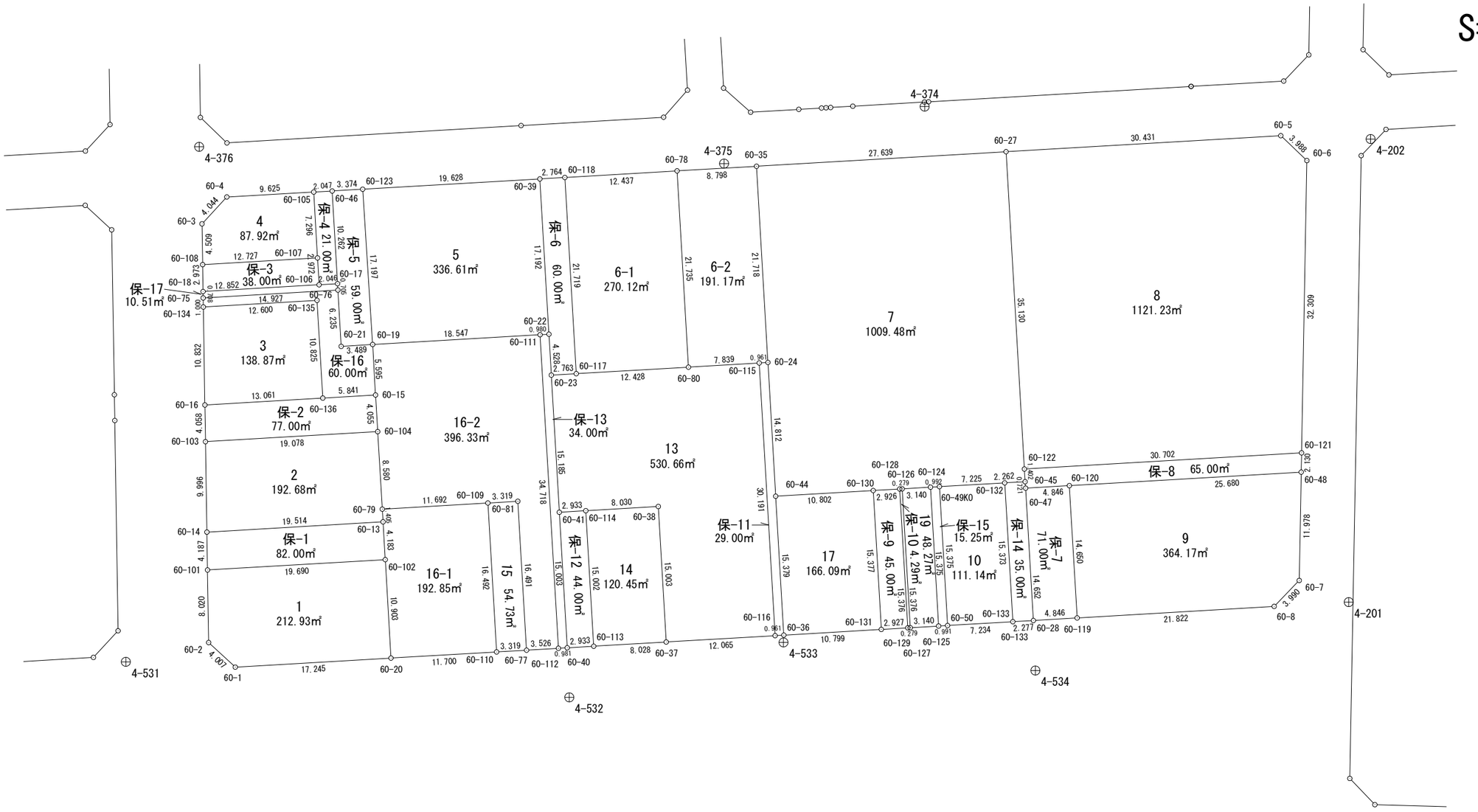

面積計算書（座標法）

世界測地系（測地成果2011）

所　在	地　番	公簿地目	現況地目	地　積	所 有 者
前橋市六供町二丁目	60-1			212.93　㎡	

点　名	X 座標	Y 座標	辺　長	方 向 角	測　角	DX	倍 積（Y×DX）
60-101	41460.627	-67971.265	8.020	269-17-59	92-25-35	19.563	-1329721.857195
60-2	41460.529	-67979.284	4.007	222-56-49	133-38-50	-3.031	206045.209804
60-1	41457.596	-67982.014	17.245	176-53-19	133-56-30	-20.153	1370041.528142
60-20	41440.376	-67981.078	10.903	86-53-53	90-00-34	-16.630	1130525.327140
60-102	41440.966	-67970.191	19.690	356-52-24	89-58-31	20.251	-1376464.337941
						倍面積	425.869950
						面　積	212.9349750

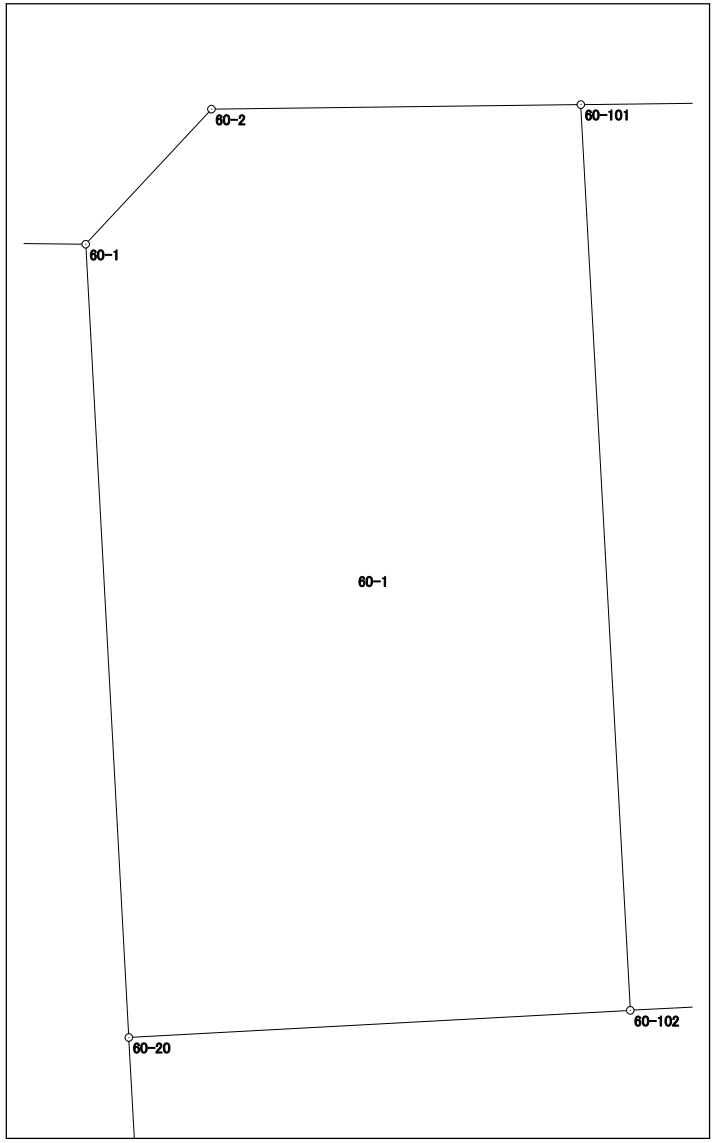

面積計算書（座標法）

世界測地系（測地成果2011）

所　在	地　番	公簿地目	現況地目	地　積	所 有 者
前橋市六供町二丁目	60-2			192.68　㎡	

点　名	X 座標	Y 座標	辺　長	方 向 角	測　角	DX	倍 積（Y×DX）
60-103	41460.799	-67957.083	9.996	269-18-23	92-25-42	18.929	-1286359.624107
60-14	41460.678	-67967.078	19.514	176-52-28	87-34-05	-19.606	1332562.531268
60-13	41441.193	-67966.014	1.405	86-44-11	89-51-43	-19.405	1318880.501670
60-79	41441.273	-67964.611	8.580	86-49-11	180-05-00	0.556	-37788.323716
60-104	41441.749	-67956.044	19.078	356-52-41	90-03-30	19.526	-1326909.715144
						倍面積	385.369971
						面　積	192.6849855

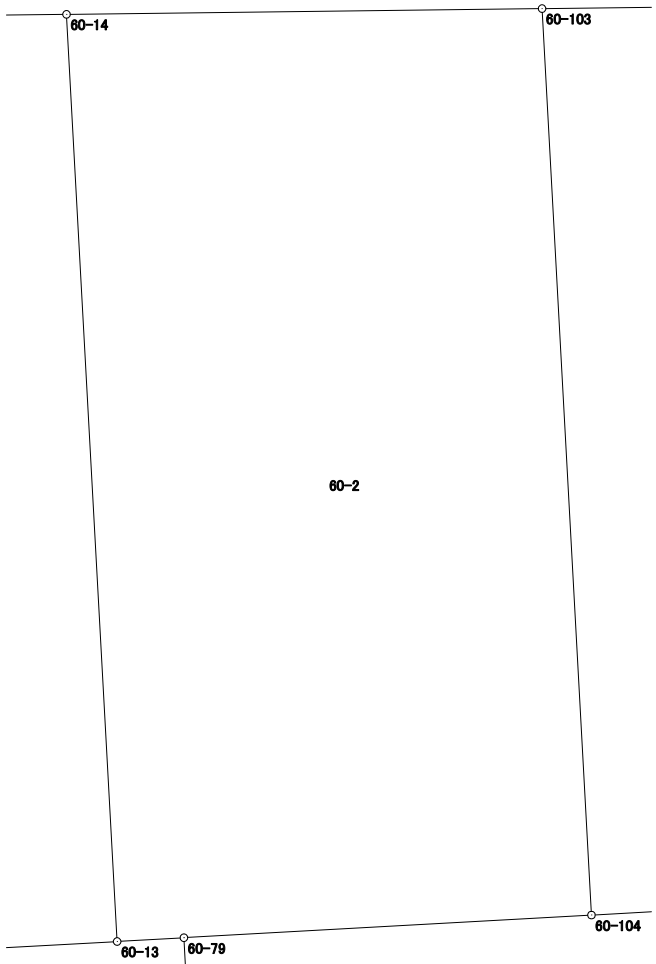

面積計算書（座標法）

世界測地系（測地成果2011）

所　在	地　番	公簿地目	現況地目	地　積	所 有 者
前橋市六供町二丁目	60-3			138.87　㎡	

点　名	X 座標	Y 座標	辺　長	方 向 角	測　角	DX	倍 積（Y×DX）
60-16	41460.848	-67953.025	13.061	176-52-31	87-35-22	-13.177	895417.010425
60-136	41447.806	-67952.313	10.825	86-50-38	89-58-07	-12.446	845734.487598
60-135	41448.402	-67941.504	12.600	356-51-39	90-01-01	13.177	-895265.198208
60-134	41460.983	-67942.194	10.832	269-17-09	92-25-30	12.446	-845608.546524
						倍面積	277.753291
						面　積	138.8766455

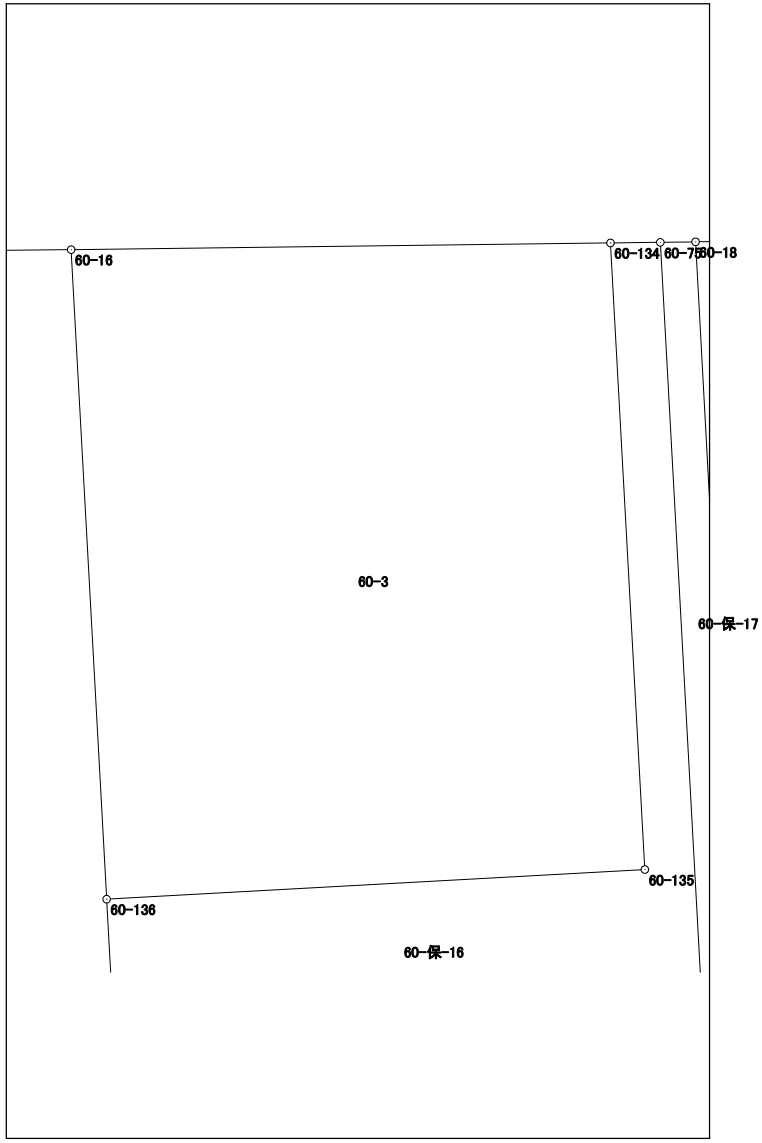

面積計算書（座標法）

世界測地系（測地成果2011）

所　在	地　番	公簿地目	現況地目	地　積	所 有 者
前橋市六供町二丁目	60-4			87.92　㎡	

点　名	X 座標	Y 座標	辺　長	方 向 角	測　角	DX	倍 積（Y×DX）
60-107	41448.332	-67936.819	7.296	86-53-19	90-00-52	-12.312	836438.115528
60-105	41448.728	-67929.534	9.625	356-58-08	90-04-49	10.008	-679838.776272
60-4	41458.340	-67930.043	4.044	312-55-32	135-57-24	12.366	-840022.911738
60-3	41461.094	-67933.004	4.509	269-18-50	136-23-18	2.700	-183419.110800
60-108	41461.040	-67937.513	12.727	176-52-27	87-33-37	-12.762	867018.540906
						倍面積	175.857624
						面　積	87.9288120

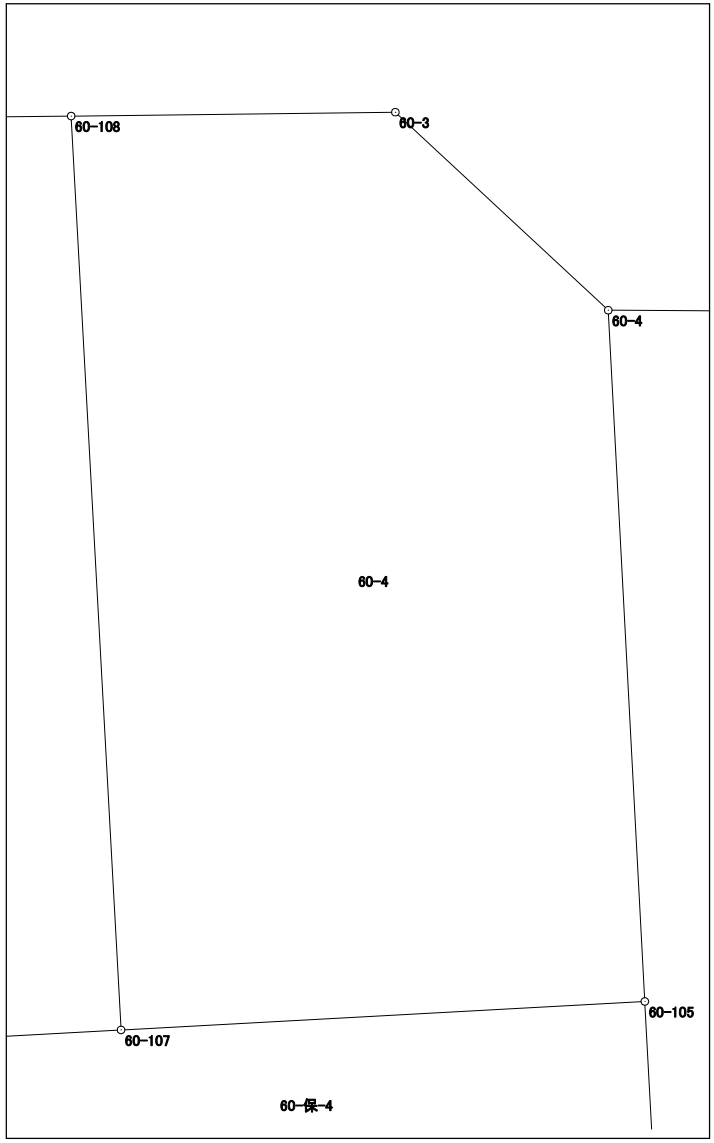

面積計算書（座標法）

世界測地系（測地成果2011）

所　在	地　番	公簿地目	現況地目	地　積	所 有 者
前橋市六供町二丁目	60-5			336.61　㎡	

点　名	X 座標	Y 座標	辺　長	方 向 角	測　角	DX	倍 積（Y×DX）
60-19	41442.272	-67946.408	18.547	176-52-42	90-21-20	-19.562	1329167.633296
60-111	41423.753	-67945.398	0.980	176-54-04	180-01-22	-19.498	1324799.370204
60-22	41422.774	-67945.345	17.192	86-51-32	89-57-28	-0.037	2513.977765
60-39	41423.716	-67928.179	19.628	356-53-33	90-02-01	20.541	-1395312.724839
60-123	41443.315	-67929.243	17.197	266-31-22	89-37-49	18.556	-1260495.033108
						倍面積	673.223318
						面　積	336.6116590

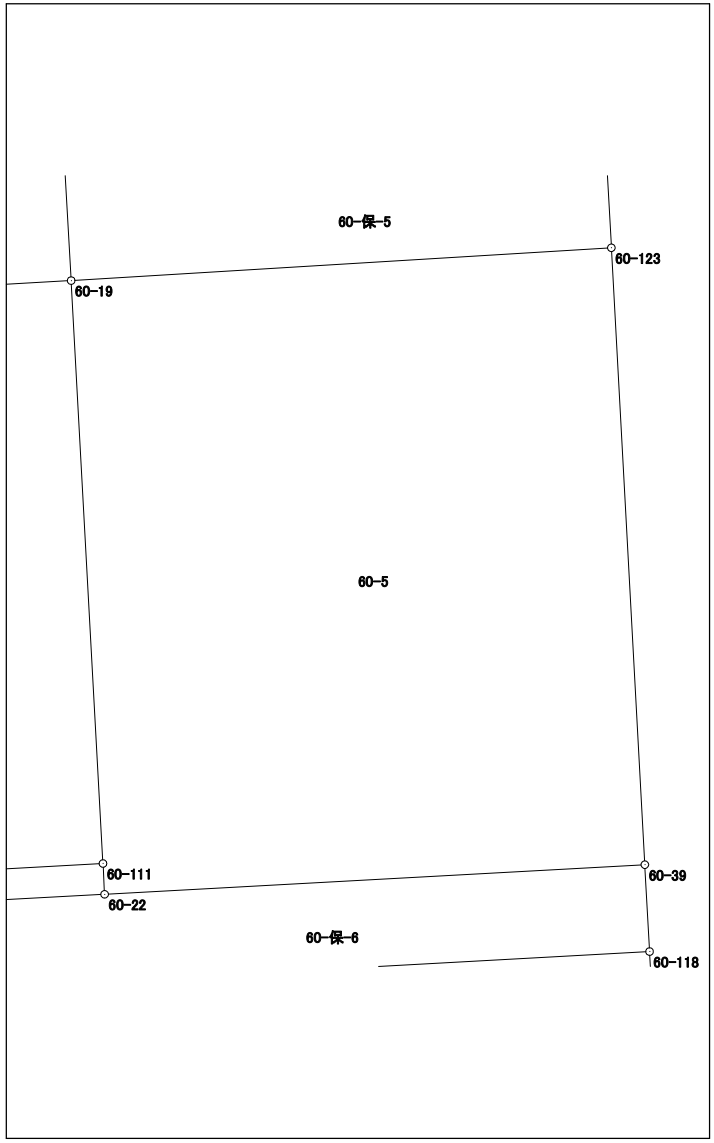

面積計算書（座標法）

世界測地系（測地成果2011）

所　在	地　番	公簿地目	現況地目	地　積	所 有 者
前橋市六供町二丁目	60-6-1			270.12　㎡	

点　名	X 座標	Y 座標	辺　長	方 向 角	測　角	DX	倍 積（Y×DX）
60-117	41419.769	-67949.715	12.428	176-55-08	90-03-06	-13.597	923912.274855
60-80	41407.359	-67949.047	21.735	86-53-26	89-58-18	-11.231	763135.746857
60-78	41408.538	-67927.344	12.437	356-50-50	89-57-24	13.597	-923608.096368
60-118	41420.956	-67928.028	21.719	266-52-02	90-01-12	11.231	-762899.682468
						倍面積	540.242876
						面　積	270.1214380

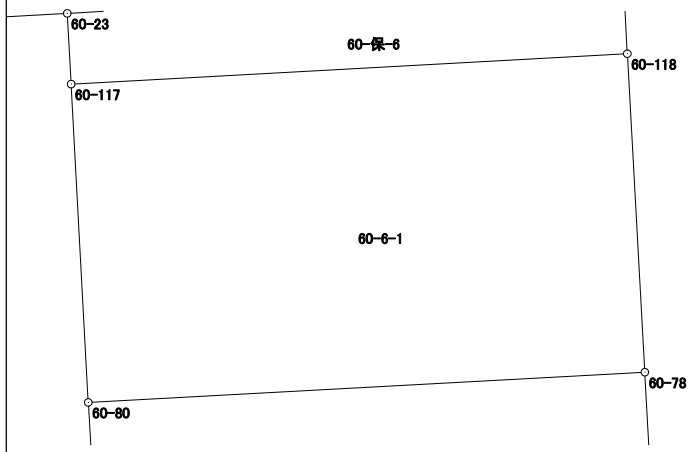

面積計算書（座標法）

世界測地系（測地成果2011）

所　在	地　番	公簿地目	現況地目	地　積	所 有 者
前橋市六供町二丁目	60-6-2			191.17　㎡	

点　名	X 座標	Y 座標	辺　長	方 向 角	測　角	DX	倍 積（Y×DX）
60-80	41407.359	-67949.047	7.839	176-46-57	89-53-31	-9.006	611949.117282
60-115	41399.532	-67948.607	0.961	176-50-24	180-03-27	-8.787	597064.409709
60-24	41398.572	-67948.554	21.718	86-52-58	90-02-34	0.221	-15016.630434
60-35	41399.753	-67926.868	8.798	356-53-55	90-00-57	9.966	-676959.166488
60-78	41408.538	-67927.344	21.735	266-53-26	89-59-31	7.606	-516655.378464
						倍面積	382.351605
						面　積	191.1758025

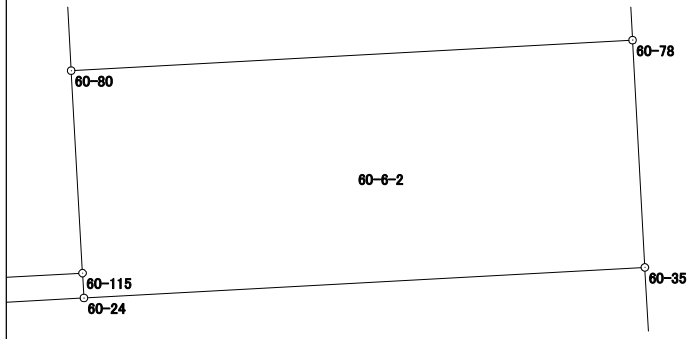

面積計算書（座標法）

世界測地系（測地成果2011）

所　在	地　番	公簿地目	現況地目	地　積	所 有 者
前橋市六供町二丁目	60-7			1009.48　㎡	

点　名	X 座標	Y 座標	辺　長	方 向 角	測　角	DX	倍 積（Y×DX）
60-24	41398.572	-67948.554	14.812	266-53-04	180-00-06	-1.986	134945.828244
60-44	41397.767	-67963.344	10.802	176-52-08	89-59-04	-11.591	787763.120304
60-130	41386.981	-67962.754	2.926	176-51-57	179-59-49	-13.708	931633.431832
60-128	41384.059	-67962.594	0.279	176-55-21	180-03-24	-3.201	217548.263394
60-126	41383.780	-67962.579	3.140	176-52-40	179-57-19	-3.414	232024.244706
60-124	41380.645	-67962.408	0.992	176-52-52	180-00-12	-4.126	280412.895408
60-49KO	41379.654	-67962.354	7.225	176-52-26	179-59-34	-8.205	557631.114570
60-132	41372.440	-67961.960	2.262	176-53-00	180-00-34	-9.473	643803.647080
60-45	41370.181	-67961.837	1.402	86-58-28	90-05-28	-2.185	148496.613845
60-122	41370.255	-67960.437	35.130	86-53-59	179-55-31	1.974	-134153.902638
60-27	41372.155	-67925.358	27.639	356-52-06	89-58-07	29.498	-2003662.210284
60-35	41399.753	-67926.868	21.718	266-52-58	90-00-52	26.417	-1794424.071956
						倍面積	2018.974505
						面　積	1009.4872525

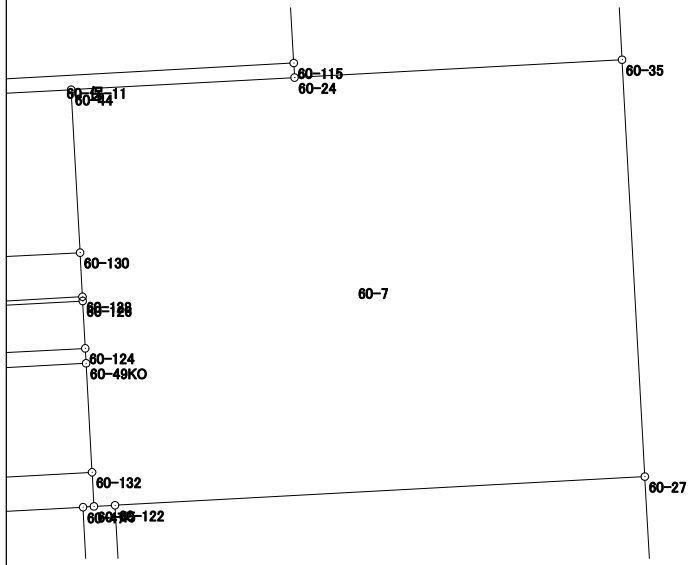

面積計算書（座標法）

世界測地系（測地成果2011）

所　在	地　番	公簿地目	現況地目	地　積	所 有 者
前橋市六供町二丁目	60-8			1121.23　㎡	

点　名	X 座標	Y 座標	辺　長	方 向 角	測　角	DX	倍 積（Y×DX）
60-121	41339.599	-67958.763	32.309	91-15-08	94-22-40	-31.362	2131322.725206
60-6	41338.893	-67926.462	3.988	43-51-07	132-35-59	2.170	-147400.422540
60-5	41341.769	-67923.699	30.431	356-52-30	133-01-23	33.262	-2259278.076138
60-27	41372.155	-67925.358	35.130	266-53-59	90-01-29	28.486	-1934921.747988
60-122	41370.255	-67960.437	30.702	176-52-28	89-58-29	-32.556	2212519.986972
						倍面積	2242.465512
						面　積	1121.2327560

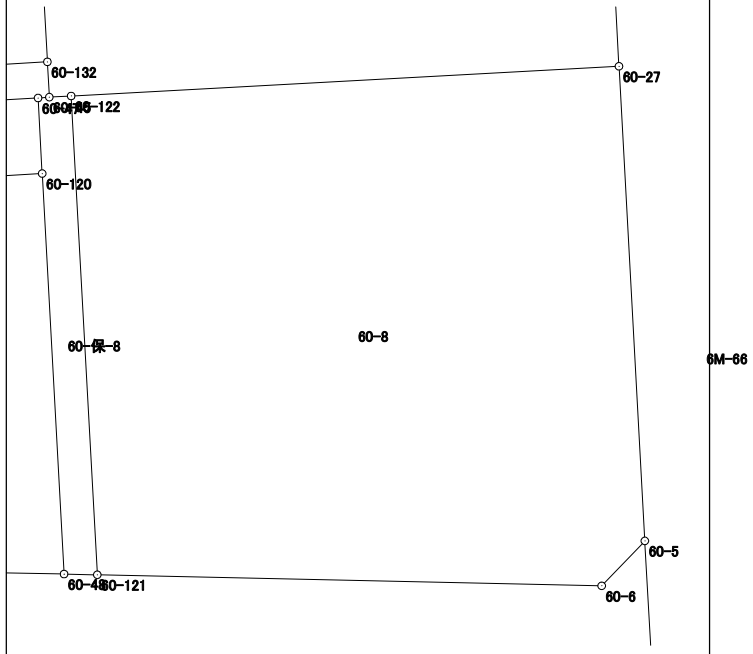

面積計算書（座標法）

世界測地系（測地成果2011）

所　在	地　番	公簿地目	現況地目	地　積	所 有 者
前橋市六供町二丁目	60-9			364.17　㎡	

点　名	X 座標	Y 座標	辺　長	方 向 角	測　角	DX	倍 積（Y×DX）
60-119	41364.482	-67976.920	21.822	176-51-29	90-00-43	-22.595	1535938.507400
60-8	41342.693	-67975.724	3.990	134-16-08	137-24-39	-24.574	1670435.441576
60-7	41339.908	-67972.867	11.978	91-15-12	136-59-04	-3.047	207113.325749
60-48	41339.646	-67960.892	25.680	356-52-30	85-37-18	25.380	-1724847.438960
60-120	41365.288	-67962.292	14.650	266-50-46	89-58-16	24.836	-1687911.484112
						倍面積	728.351653
						面　積	364.1758265

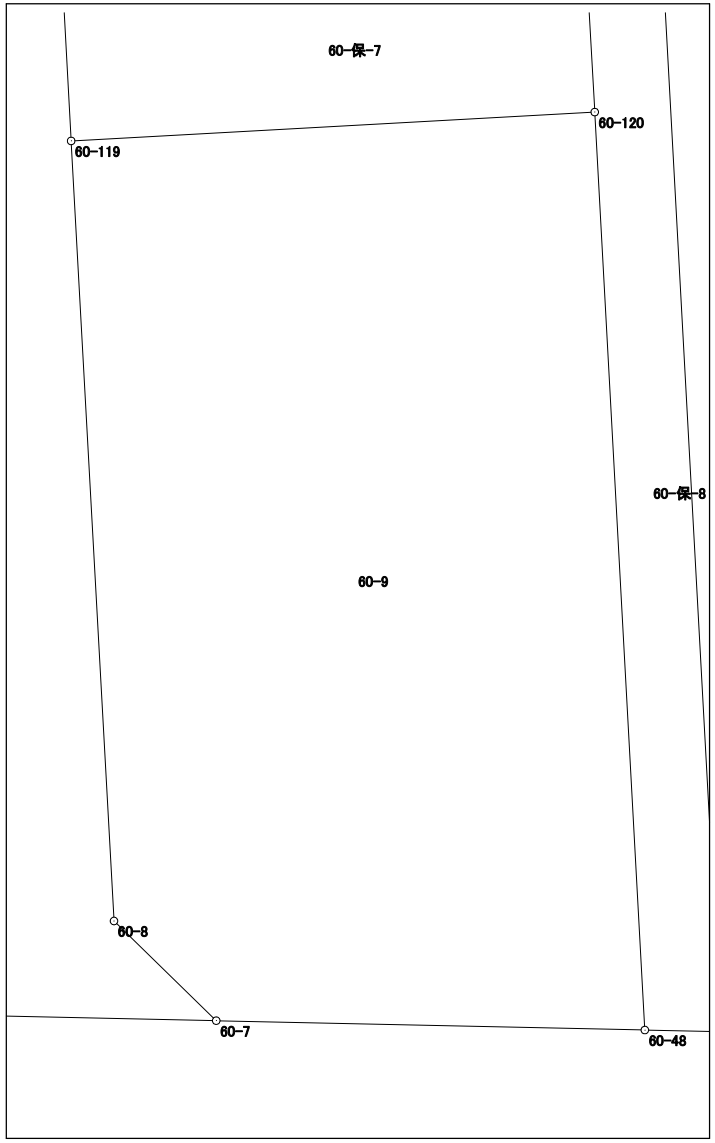

面積計算書（座標法）

世界測地系（測地成果2011）

所　在	地　番	公簿地目	現況地目	地　積	所 有 者
前橋市六供町二丁目	60-10			111.14　㎡	

点　名	X 座標	Y 座標	辺　長	方 向 角	測　角	DX	倍 積（Y×DX）
60-132	41372.440	-67961.960	7.225	356-52-26	90-01-29	8.059	-547705.435640
60-49KO	41379.654	-67962.354	15.375	266-52-59	90-00-33	6.378	-433463.893812
60-50	41378.818	-67977.706	7.234	176-51-43	89-58-44	-8.059	547832.332654
60-133	41371.595	-67977.310	15.373	86-50-57	89-59-14	-6.378	433559.283180
						倍面積	222.286382
						面　積	111.1431910

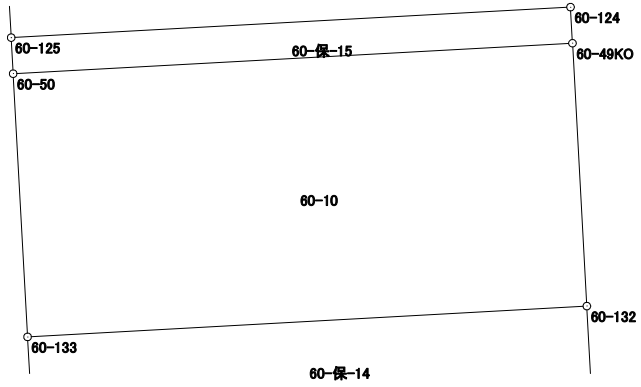

面積計算書（座標法）

世界測地系（測地成果2011）

所　在	地　番	公簿地目	現況地目	地　積	所 有 者
前橋市六供町二丁目	60-13			530.66　㎡	

点　名	X 座標	Y 座標	辺　長	方 向 角	測　角	DX	倍 積（Y×DX）
60-115	41399.532	-67948.607	7.839	356-46-57	89-54-14	9.471	-643541.256897
60-80	41407.359	-67949.047	12.428	356-55-08	180-08-11	20.237	-1375084.864139
60-117	41419.769	-67949.715	2.763	356-52-02	179-56-54	15.169	-1030729.226835
60-23	41422.528	-67949.866	15.185	266-52-27	90-00-25	1.931	-131211.191246
60-41	41421.700	-67965.028	2.933	176-53-34	90-01-07	-3.757	255344.610196
60-114	41418.771	-67964.869	8.030	176-52-49	179-59-15	-10.947	744011.420943
60-38	41410.753	-67964.432	15.003	266-52-29	269-59-40	-8.836	600533.721152
60-37	41409.935	-67979.413	12.065	176-51-51	89-59-22	-12.865	874555.148245
60-116	41397.888	-67978.753	30.191	86-52-43	90-00-52	-10.403	707182.967459
						倍面積	1061.328878
						面　積	530.6644390

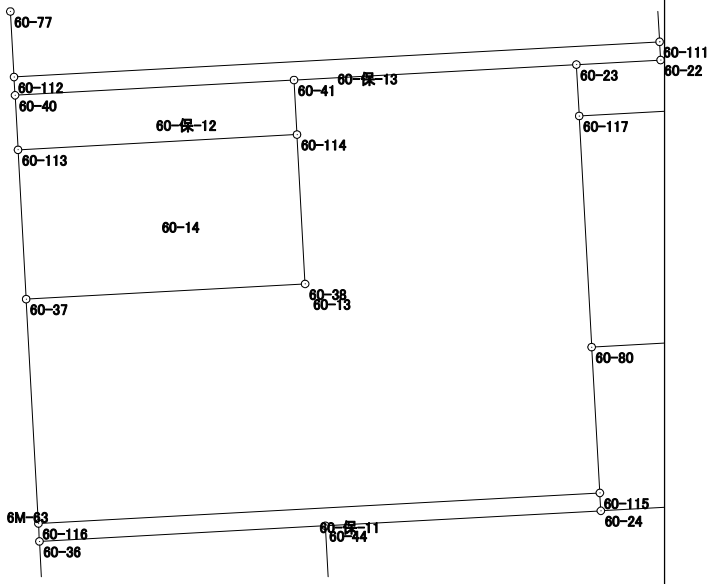

面積計算書（座標法）

世界測地系（測地成果2011）

所　在	地　番	公簿地目	現況地目	地　積	所 有 者
前橋市六供町二丁目	60-14			120.45　㎡	

点　名	X 座標	Y 座標	辺　長	方 向 角	測　角	DX	倍 積（Y×DX）
60-113	41417.951	-67979.849	8.028	176-53-12	90-01-12	-8.836	600669.945764
60-37	41409.935	-67979.413	15.003	86-52-29	89-59-17	-7.198	489315.814774
60-38	41410.753	-67964.432	8.030	356-52-49	90-00-20	8.836	-600533.721152
60-114	41418.771	-67964.869	15.002	266-52-00	89-59-11	7.198	-489211.127062
						倍面積	240.912324
						面　積	120.4561620

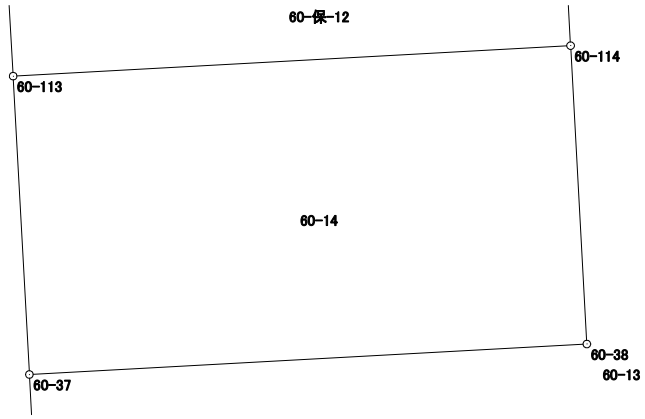

面積計算書（座標法）

世界測地系（測地成果2011）

所　在	地　番	公簿地目	現況地目	地　積	所 有 者
前橋市六供町二丁目	60-15			54.73　㎡	

点　名	X 座標	Y 座標	辺　長	方 向 角	測　角	DX	倍 積（Y×DX）
60-77	41425.379	-67980.261	16.491	86-51-15	89-58-49	-2.409	163764.448749
60-81	41426.284	-67963.795	3.319	356-53-28	90-02-13	4.219	-286739.251105
60-109	41429.598	-67963.975	16.492	266-51-15	89-57-47	2.409	-163725.215775
60-110	41428.693	-67980.442	3.319	176-52-26	90-01-11	-4.219	286809.484798
						倍面積	109.466667
						面　積	54.7333335

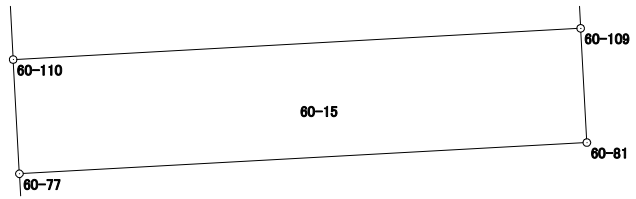

面積計算書（座標法）

世界測地系（測地成果2011）

所　在	地　番	公簿地目	現況地目	地　積	所 有 者
前橋市六供町二丁目	60-16-1			192.85　㎡	

点　名	X 座標	Y 座標	辺　長	方 向 角	測　角	DX	倍 積（Y×DX）
60-109	41429.598	-67963.975	11.692	356-52-55	90-01-40	12.580	-854986.805500
60-79	41441.273	-67964.611	1.405	266-44-11	89-51-16	11.595	-788049.664545
60-13	41441.193	-67966.014	4.183	266-53-22	180-09-11	-0.307	20865.566298
60-102	41440.966	-67970.191	10.903	266-53-53	180-00-31	-0.817	55531.646047
60-20	41440.376	-67981.078	11.700	176-53-02	89-59-09	-12.273	834331.770294
60-110	41428.693	-67980.442	16.492	86-51-15	89-58-13	-10.778	732693.203876
						倍面積	385.716470
						面　積	192.8582350

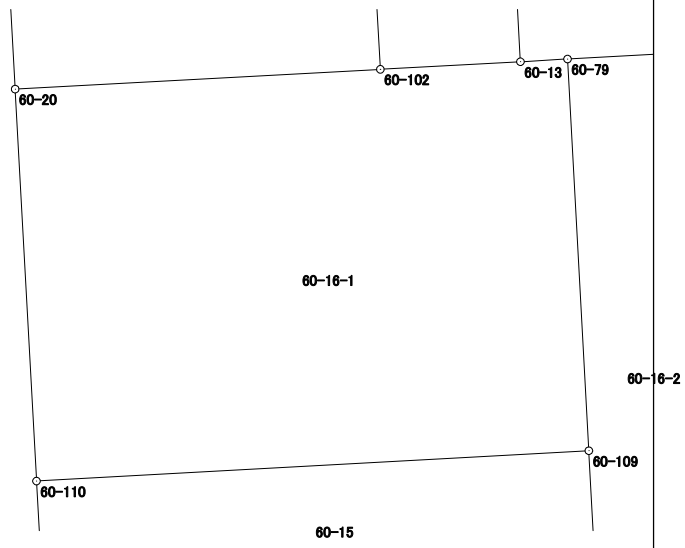

面積計算書（座標法）

世界測地系（測地成果2011）

所　在	地　番	公簿地目	現況地目	地　積	所 有 者
前橋市六供町二丁目	60-16-2			396.33　㎡	

点　名	X 座標	Y 座標	辺　長	方 向 角	測　角	DX	倍 積（Y×DX）
60-111	41423.753	-67945.398	18.547	356-52-42	90-00-20	20.413	-1386969.409374
60-19	41442.272	-67946.408	5.595	266-56-49	90-04-07	18.221	-1238051.500168
60-15	41441.974	-67951.995	4.055	266-49-10	179-52-21	-0.523	35538.893385
60-104	41441.749	-67956.044	8.580	266-49-11	180-00-01	-0.701	47637.186844
60-79	41441.273	-67964.611	11.692	176-52-55	90-03-44	-12.151	825837.988261
60-109	41429.598	-67963.975	3.319	176-53-28	180-00-33	-14.989	1018712.021275
60-81	41426.284	-67963.795	16.491	266-51-15	269-57-47	-4.219	286739.251105
60-77	41425.379	-67980.261	3.526	176-47-48	89-56-33	-4.425	300812.654925
60-112	41421.859	-67980.064	34.718	86-52-22	90-04-34	-1.626	110535.584064
						倍面積	792.670317
						面　積	396.3351585

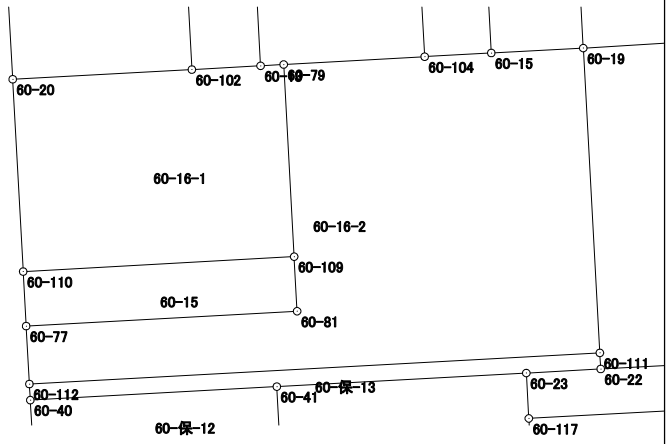

面積計算書（座標法）

世界測地系（測地成果2011）

所　在	地　番	公簿地目	現況地目	地　積	所 有 者
前橋市六供町二丁目	60-17			166.09　㎡	

点　名	X 座標	Y 座標	辺　長	方 向 角	測　角	DX	倍 積（Y×DX）
60-130	41386.981	-67962.754	10.802	356-52-08	89-59-08	11.622	-789863.126988
60-44	41397.767	-67963.344	15.379	266-52-22	90-00-14	9.947	-676031.382768
60-36	41396.928	-67978.700	10.799	176-51-27	89-59-05	-11.622	790048.451400
60-131	41386.145	-67978.108	15.377	86-53-00	90-01-33	-9.947	676178.240276
						倍面積	332.181920
						面　積	166.0909600

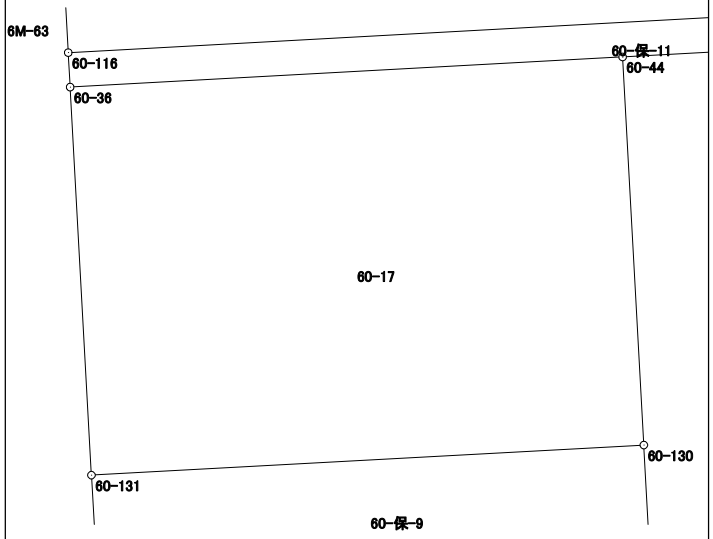

面積計算書（座標法）

世界測地系（測地成果2011）

所　在	地　番	公簿地目	現況地目	地　積	所 有 者
前橋市六供町二丁目	60-19			48.27　㎡	

点　名	X 座標	Y 座標	辺　長	方 向 角	測　角	DX	倍 積（Y×DX）
60-124	41380.645	-67962.408	3.140	356-52-40	89-59-55	3.972	-269946.684576
60-126	41383.780	-67962.579	15.376	266-52-46	90-00-06	2.298	-156178.006542
60-127	41382.943	-67977.932	3.140	176-51-35	89-58-49	-3.972	270008.345904
60-125	41379.808	-67977.760	15.375	86-52-45	90-01-10	-2.298	156212.892480
						倍面積	96.547266
						面　積	48.2736330

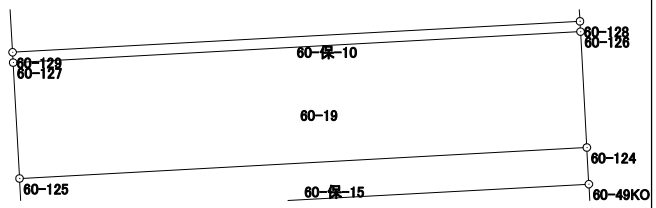

面積計算書（座標法）

世界測地系（測地成果2011）

所　在	地　番	公簿地目	現況地目	地　積	所 有 者
前橋市六供町二丁目	60-保-1			82.00　㎡	

点　名	X 座標	Y 座標	辺　長	方 向 角	測　角	DX	倍 積（Y×DX）
60-13	41441.193	-67966.014	19.514	356-52-28	89-59-06	19.712	-1339746.067968
60-14	41460.678	-67967.078	4.187	269-18-08	92-25-40	19.434	-1320872.193852
60-101	41460.627	-67971.265	19.690	176-52-24	87-34-16	-19.712	1339849.575680
60-102	41440.966	-67970.191	4.183	86-53-22	90-00-58	-19.434	1320932.691894
						倍面積	164.005754
						面　積	82.0028770

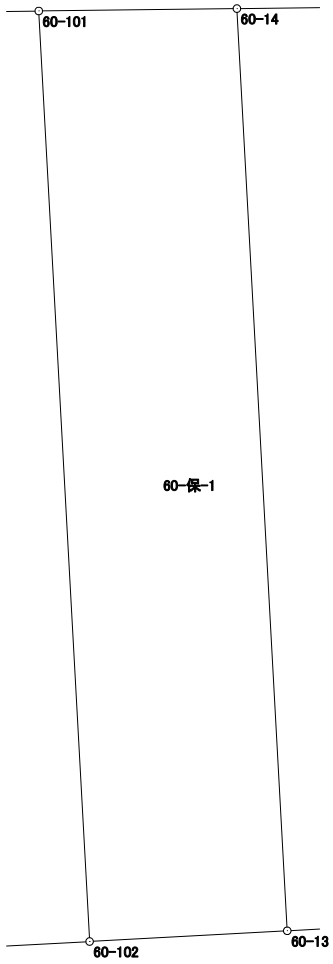

面積計算書（座標法）

世界測地系（測地成果2011）

所　在	地　番	公簿地目	現況地目	地　積	所 有 者
前橋市六供町二丁目	60-保-2			77.00　㎡	

点　名	X 座標	Y 座標	辺　長	方 向 角	測　角	DX	倍 積（Y×DX）
60-15	41441.974	-67951.995	5.841	356-52-44	90-03-34	6.057	-411585.233715
60-136	41447.806	-67952.313	13.061	356-52-31	179-59-47	18.874	-1282531.955562
60-16	41460.848	-67953.025	4.058	269-18-29	92-25-58	12.993	-882913.653825
60-103	41460.799	-67957.083	19.078	176-52-41	87-34-12	-19.099	1297912.328217
60-104	41441.749	-67956.044	4.055	86-49-10	89-56-29	-18.825	1279272.528300
						倍面積	154.013415
						面　積	77.0067075

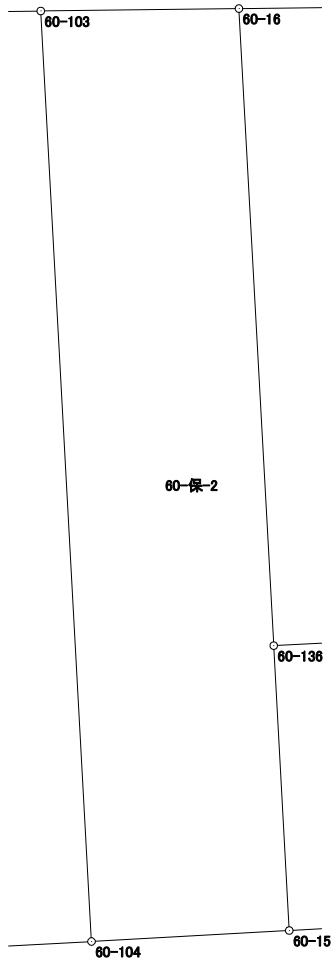

面積計算書（座標法）

世界測地系（測地成果2011）

所　在	地　番	公簿地目	現況地目	地　積	所 有 者
前橋市六供町二丁目	60-保-3			38.00　㎡	

点　名	X 座標	Y 座標	辺　長	方 向 角	測　角	DX	倍 積（Y×DX）
60-106	41448.172	-67939.787	2.972	86-54-51	90-01-55	-12.673	861000.920651
60-107	41448.332	-67936.819	12.727	356-52-27	89-57-36	12.868	-874210.986892
60-108	41461.040	-67937.513	2.973	269-19-32	92-27-05	12.673	-860972.102249
60-18	41461.005	-67940.486	12.852	176-52-56	87-33-24	-12.868	874258.173848
						倍面積	76.005358
						面　積	38.0026790

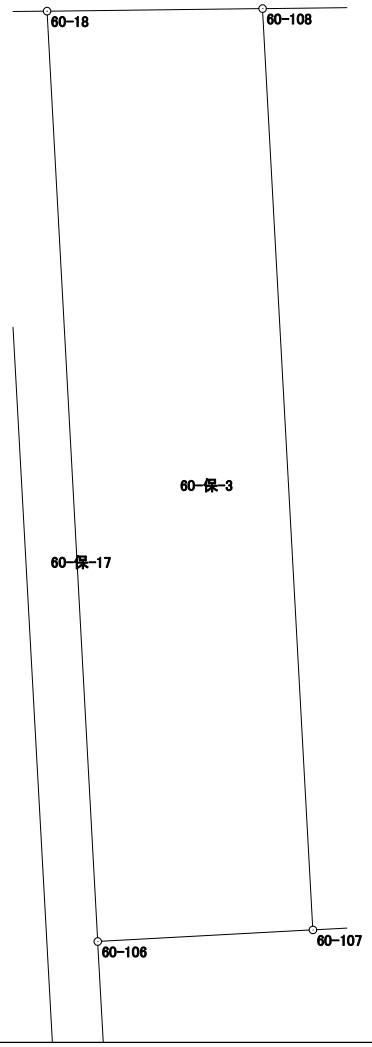

面積計算書（座標法）

世界測地系（測地成果2011）

所　在	地　番	公簿地目	現況地目	地　積	所 有 者
前橋市六供町二丁目	60-保-4			21.00　㎡	

点　名	X 座標	Y 座標	辺　長	方 向 角	測　角	DX	倍 積（Y×DX）
60-17	41446.129	-67939.673	10.262	86-53-59	90-05-37	-1.488	101094.233424
60-46	41446.684	-67929.426	2.047	356-58-32	90-04-33	2.599	-176548.578174
60-105	41448.728	-67929.534	7.296	266-53-19	89-54-47	1.648	-111947.872032
60-107	41448.332	-67936.819	2.972	266-54-51	180-01-32	-0.556	37772.871364
60-106	41448.172	-67939.787	2.046	176-48-22	89-53-31	-2.203	149671.350761
						倍面積	42.005343
						面　積	21.0026715

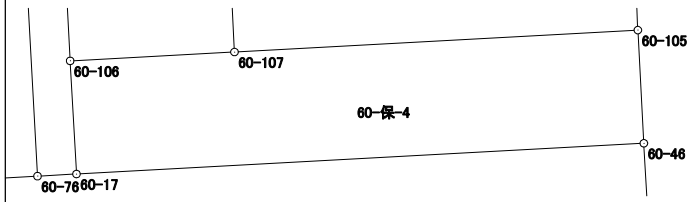

面積計算書（座標法）

世界測地系（測地成果2011）

所　在	地　番	公簿地目	現況地目	地　積	所 有 者
前橋市六供町二丁目	60-保-5			59.00　㎡	

点　名	X 座標	Y 座標	辺　長	方 向 角	測　角	DX	倍 積（Y×DX）
60-19	41442.272	-67946.408	17.197	86-31-22	89-43-35	-2.441	165857.181928
60-123	41443.315	-67929.243	3.374	356-53-27	90-22-05	4.412	-299703.820116
60-46	41446.684	-67929.426	10.262	266-53-59	90-00-32	2.814	-191153.404764
60-17	41446.129	-67939.673	0.705	266-49-45	179-55-46	-0.594	40356.165762
60-76	41446.090	-67940.377	6.235	266-55-45	180-06-00	-0.373	25341.760621
60-21	41445.756	-67946.603	3.489	176-47-47	89-52-02	-3.818	259420.130254
						倍面積	118.013685
						面　積	59.0068425

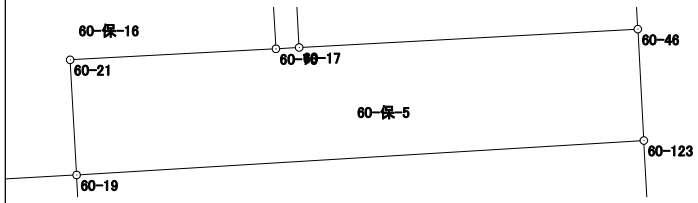

面積計算書（座標法）

世界測地系（測地成果2011）

所　在	地　番	公簿地目	現況地目	地　積	所 有 者
前橋市六供町二丁目	60-保-6			60.00　㎡	

点　名	X 座標	Y 座標	辺　長	方 向 角	測　角	DX	倍 積（Y×DX）
60-23	41422.528	-67949.866	2.763	176-52-02	89-58-54	-3.005	204189.347330
60-117	41419.769	-67949.715	21.719	86-52-02	90-00-00	-1.572	106816.951980
60-118	41420.956	-67928.028	2.764	356-52-06	90-00-04	3.947	-268111.926516
60-39	41423.716	-67928.179	17.192	266-51-32	89-59-26	1.818	-123493.429422
60-22	41422.774	-67945.345	4.528	266-53-08	180-01-36	-1.188	80719.069860
						倍面積	120.013232
						面　積	60.0066160

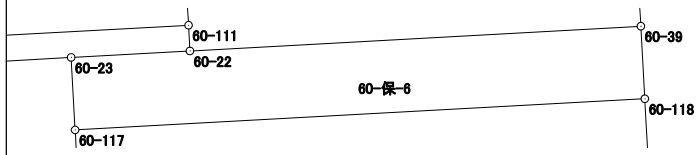

面積計算書（座標法）

世界測地系（測地成果2011）

所　在	地　番	公簿地目	現況地目	地　積	所 有 者
前橋市六供町二丁目	60-保-7			71.00　㎡	

点　名	X 座標	Y 座標	辺　長	方 向 角	測　角	DX	倍 積（Y×DX）
60-28	41369.321	-67977.186	4.846	176-51-13	90-00-25	-5.645	383731.214970
60-119	41364.482	-67976.920	14.650	86-50-46	89-59-33	-4.033	274150.918360
60-120	41365.288	-67962.292	4.846	356-52-38	90-01-52	5.645	-383647.138340
60-47	41370.127	-67962.556	14.652	266-50-48	89-58-10	4.033	-274092.988348
						倍面積	142.006642
						面　積	71.0033210

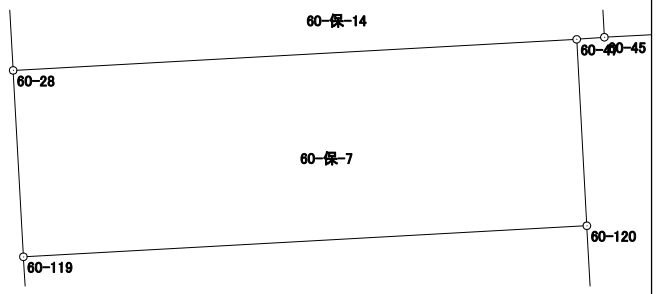

面積計算書（座標法）

世界測地系（測地成果2011）

所　在	地　番	公簿地目	現況地目	地　積	所 有 者
前橋市六供町二丁目	60-保-8			65.00　㎡	

点　名	X 座標	Y 座標	辺　長	方 向 角	測　角	DX	倍 積（Y×DX）
60-120	41365.288	-67962.292	25.680	176-52-30	179-59-52	-30.481	2071558.622452
60-48	41339.646	-67960.892	2.130	91-15-53	94-23-23	-25.689	1745847.354588
60-121	41339.599	-67958.763	30.702	356-52-28	85-36-35	30.609	-2080149.776667
60-122	41370.255	-67960.437	1.402	266-58-28	90-06-00	30.582	-2078366.084334
60-45	41370.181	-67961.837	0.721	265-42-18	178-43-50	-0.128	8699.115136
60-47	41370.127	-67962.556	4.846	176-52-38	91-10-20	-4.893	332540.786508
						倍面積	130.017683
						面　積	65.0088415

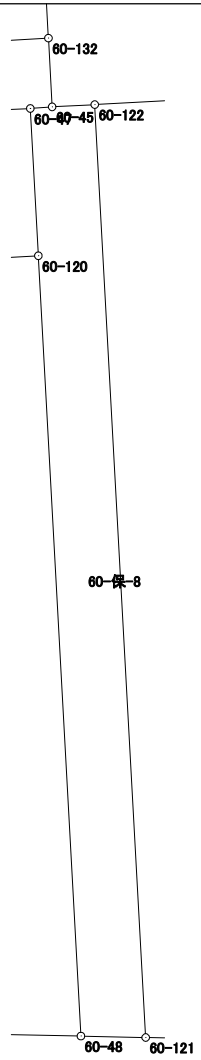

面積計算書（座標法）

世界測地系（測地成果2011）

所　在	地　番	公簿地目	現況地目	地　積	所 有 者
前橋市六供町二丁目	60-保-9			45.00　㎡	

点　名	X 座標	Y 座標	辺　長	方 向 角	測　角	DX	倍 積（Y×DX）
60-129	41383.222	-67977.947	15.376	86-52-46	90-01-56	-2.086	141801.997442
60-128	41384.059	-67962.594	2.926	356-51-57	89-59-11	3.759	-255471.390846
60-130	41386.981	-67962.754	15.377	266-53-00	90-01-03	2.086	-141770.304844
60-131	41386.145	-67978.108	2.927	176-50-50	89-57-50	-3.759	255529.707972
						倍面積	90.009724
						面　積	45.0048620

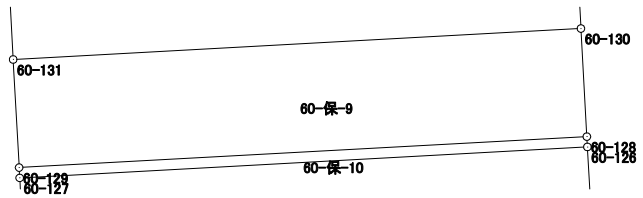

面積計算書（座標法）

世界測地系（測地成果2011）

所　在	地　番	公簿地目	現況地目	地　積	所 有 者
前橋市六供町二丁目	60-保-10			4.29　㎡	

点　名	X 座標	Y 座標	辺　長	方 向 角	測　角	DX	倍 積（Y×DX）
60-127	41382.943	-67977.932	15.376	86-52-46	89-57-25	0.558	-37931.686056
60-126	41383.780	-67962.579	0.279	356-55-21	90-02-35	1.116	-75846.238164
60-128	41384.059	-67962.594	15.376	266-52-46	89-57-25	-0.558	37923.127452
60-129	41383.222	-67977.947	0.279	176-55-21	90-02-35	-1.116	75863.388852
						倍面積	8.592084
						面　積	4.2960420

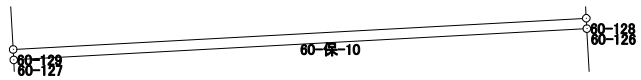

面積計算書（座標法）

世界測地系（測地成果2011）

所　在	地　番	公簿地目	現況地目	地　積	所 有 者
前橋市六供町二丁目	60-保-11			29.00　㎡	

点　名	X 座標	Y 座標	辺　長	方 向 角	測　角	DX	倍 積（Y×DX）
60-36	41396.928	-67978.700	15.379	86-52-22	90-01-58	-0.121	8225.422700
60-44	41397.767	-67963.344	14.812	86-53-04	180-00-42	1.644	-111731.737536
60-24	41398.572	-67948.554	0.961	356-50-24	89-57-20	1.765	-119929.197810
60-115	41399.532	-67948.607	30.191	266-52-43	90-02-19	-0.684	46476.847188
60-116	41397.888	-67978.753	0.961	176-50-24	89-57-41	-2.604	177016.672812
						倍面積	58.007354
						面　積	29.0036770

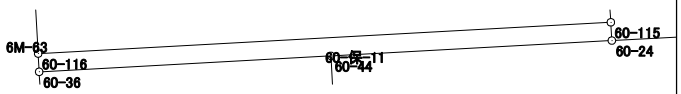

面積計算書（座標法）

世界測地系（測地成果2011）

所　在	地　番	公簿地目	現況地目	地　積	所 有 者
前橋市六供町二丁目	60-保-12			44.00　㎡	

点　名	X 座標	Y 座標	辺　長	方 向 角	測　角	DX	倍 積（Y×DX）
60-40	41420.880	-67980.009	2.933	176-52-24	90-00-23	-3.749	254857.053741
60-113	41417.951	-67979.849	15.002	86-52-00	89-59-36	-2.109	143369.501541
60-114	41418.771	-67964.869	2.933	356-53-34	90-01-34	3.749	-254800.293881
60-41	41421.700	-67965.028	15.003	266-52-01	89-58-27	2.109	-143338.244052
						倍面積	88.017349
						面　積	44.0086745

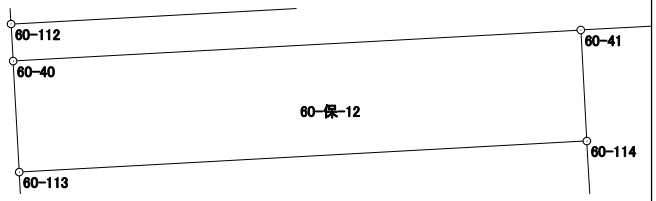

面積計算書（座標法）

世界測地系（測地成果2011）

所　在	地　番	公簿地目	現況地目	地　積	所 有 者
前橋市六供町二丁目	60-保-13			34.00　㎡	

点　名	X 座標	Y 座標	辺　長	方 向 角	測　角	DX	倍 積（Y×DX）
60-22	41422.774	-67945.345	0.980	356-54-04	90-00-56	1.225	-83233.047625
60-111	41423.753	-67945.398	34.718	266-52-22	89-58-18	-0.915	62170.039170
60-112	41421.859	-67980.064	0.981	176-47-04	89-54-42	-2.873	195306.723872
60-40	41420.880	-67980.009	15.003	86-52-01	90-04-57	-0.159	10808.821431
60-41	41421.700	-67965.028	15.185	86-52-27	180-00-26	1.648	-112006.366144
60-23	41422.528	-67949.866	4.528	86-53-08	180-00-41	1.074	-72978.156084
						倍面積	68.014620
						面　積	34.0073100

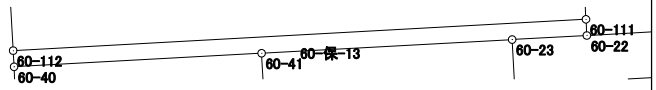

面積計算書（座標法）

世界測地系（測地成果2011）

所　在	地　番	公簿地目	現況地目	地　積	所 有 者
前橋市六供町二丁目	60-保-14			35.00　㎡	

点　名	X 座標	Y 座標	辺　長	方 向 角	測　角	DX	倍 積（Y×DX）
60-28	41369.321	-67977.186	14.652	86-50-48	89-58-04	-1.468	99790.509048
60-47	41370.127	-67962.556	0.721	85-42-18	178-51-30	0.860	-58447.798160
60-45	41370.181	-67961.837	2.262	356-53-00	91-10-42	2.313	-157195.728981
60-132	41372.440	-67961.960	15.373	266-50-57	89-57-57	1.414	-96098.211440
60-133	41371.595	-67977.310	2.277	176-52-44	90-01-47	-3.119	212021.229890
						倍面積	70.000357
						面　積	35.0001785

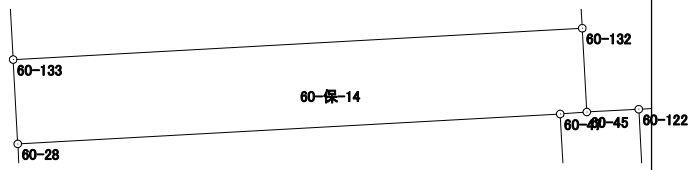

面積計算書（座標法）

世界測地系（測地成果2011）

所　在	地　番	公簿地目	現況地目	地　積	所 有 者
前橋市六供町二丁目	60-保-15			15.25　㎡	

点　名	X 座標	Y 座標	辺　長	方 向 角	測　角	DX	倍 積（Y×DX）
60-50	41378.818	-67977.706	15.375	86-52-59	90-00-19	-0.154	10468.566724
60-49KO	41379.654	-67962.354	0.992	356-52-52	89-59-53	1.827	-124167.220758
60-124	41380.645	-67962.408	15.375	266-52-45	89-59-53	0.154	-10466.210832
60-125	41379.808	-67977.760	0.991	176-52-40	89-59-55	-1.827	124195.367520
						倍面積	30.502654
						面　積	15.2513270

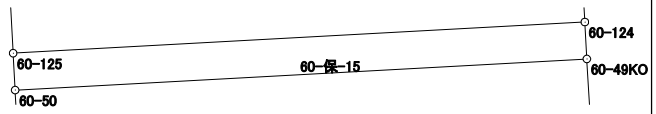

面積計算書（座標法）

世界測地系（測地成果2011）

所　在	地　番	公簿地目	現況地目	地　積	所 有 者
前橋市六供町二丁目	60-保-16			60.00　㎡	

点　名	X 座標	Y 座標	辺　長	方 向 角	測　角	DX	倍 積（Y×DX）
60-135	41448.402	-67941.504	10.825	266-50-38	269-58-59	-13.177	895265.198208
60-136	41447.806	-67952.313	5.841	176-52-44	90-02-06	-6.428	436797.467964
60-15	41441.974	-67951.995	5.595	86-56-49	90-04-05	-5.534	376046.340330
60-19	41442.272	-67946.408	3.489	356-47-47	89-50-58	3.782	-256973.315056
60-21	41445.756	-67946.603	6.235	86-55-45	270-07-58	3.818	-259420.130254
60-76	41446.090	-67940.377	14.927	356-51-45	89-56-00	15.239	-1035343.405103
60-75	41460.995	-67941.194	1.000	269-18-45	92-27-00	14.893	-1011848.202242
60-134	41460.983	-67942.194	12.600	176-51-39	87-32-54	-12.593	855596.049042
						倍面積	120.002889
						面　積	60.0014445

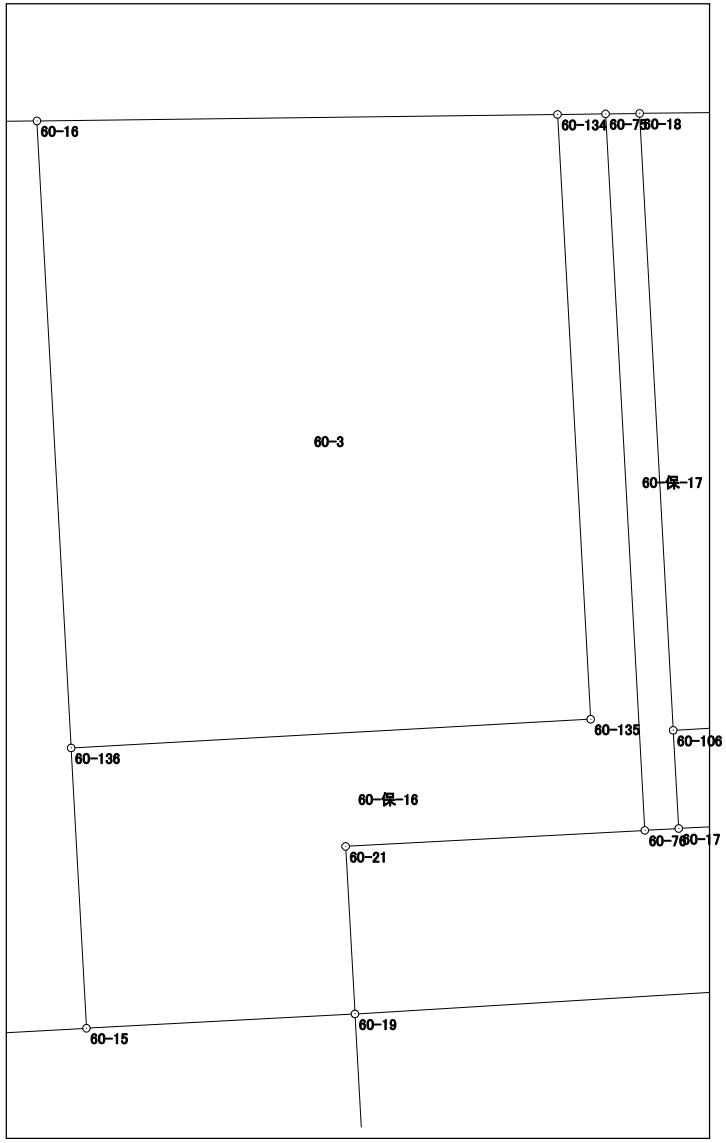

面積計算書（座標法）

世界測地系（測地成果2011）

所　在	地　番	公簿地目	現況地目	地　積	所 有 者
前橋市六供町二丁目	60-保-17			10.51　㎡	
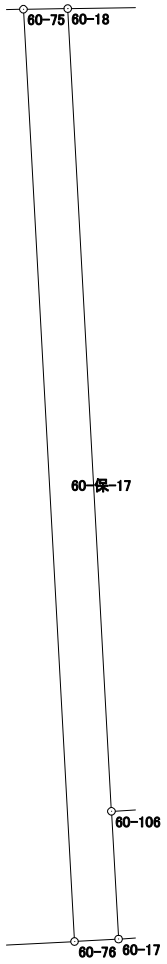
点　名	X 座標	Y 座標	辺　長	方 向 角	測　角	DX	倍 積（Y×DX）
60-75	41460.995	-67941.194	14.927	176-51-45	87-40-18	-14.915	1013342.908510
60-76	41446.090	-67940.377	0.705	86-49-45	89-58-00	-14.866	1010001.644482
60-17	41446.129	-67939.673	2.046	356-48-22	89-58-37	2.082	-141450.399186
60-106	41448.172	-67939.787	12.852	356-52-56	180-04-34	14.876	-1010672.271412
60-18	41461.005	-67940.486	0.708	269-11-27	92-18-31	12.823	-871200.851978
						倍面積	21.030416
						面　積	10.5152080