６９－２街区　画地出来形確認図　(3085.12㎡)

S=1/500

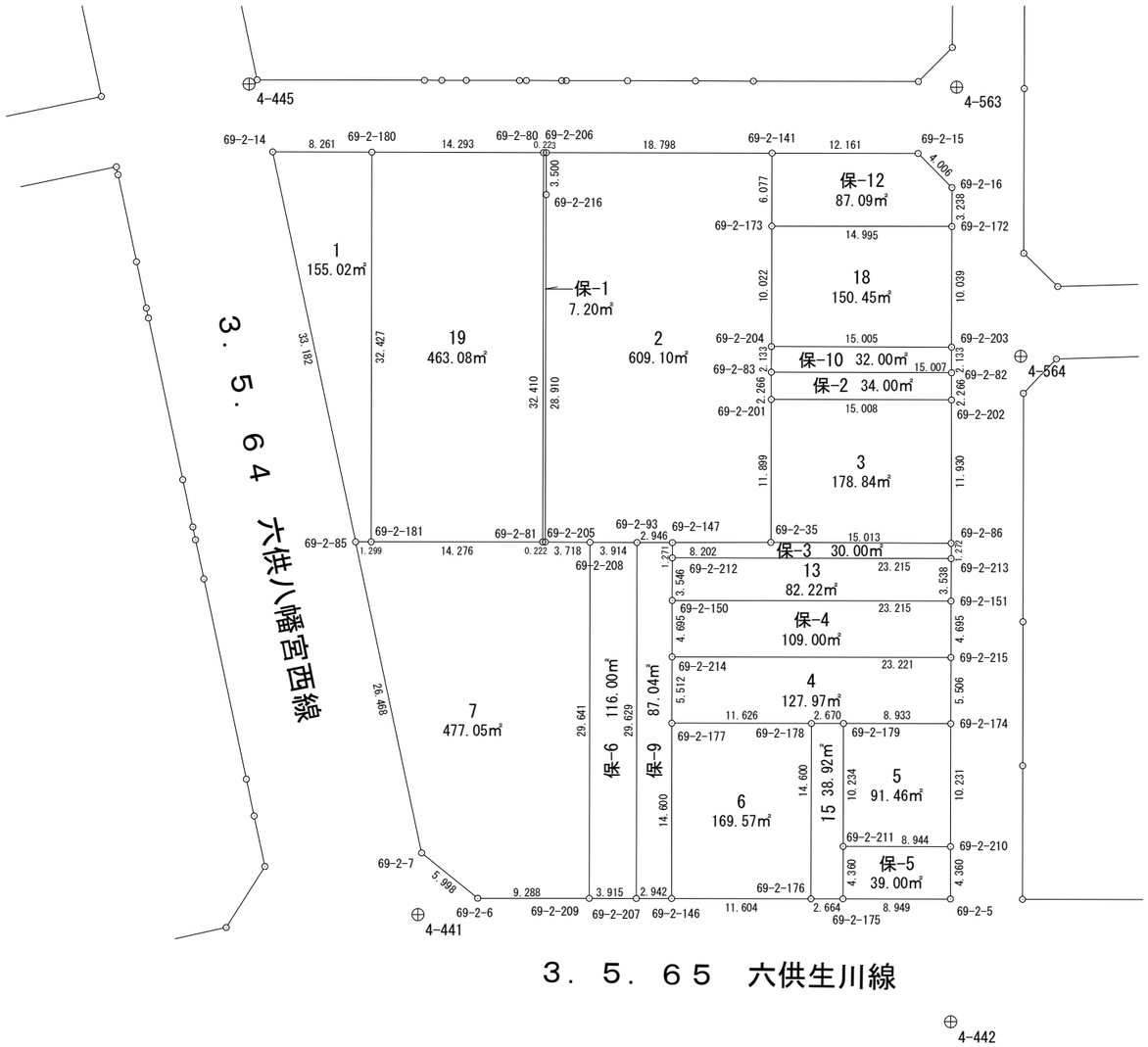

面積計算書（座標法）

世界測地系（測地成果2011）

所　在	地　番	公簿地目	現況地目	地　積	所 有 者
前橋市六供町一丁目	69-2-1			155.02　㎡	

点　名	X 座標	Y 座標	辺　長	方 向 角	測　角	DX	倍 積（Y×DX）
69-2-14	41707.232	-68199.070	33.182	167-59-40	77-48-26	-32.429	2211627.641030
69-2-85	41674.776	-68192.168	1.299	89-54-42	101-55-02	-32.454	2213108.620272
69-2-181	41674.778	-68190.869	32.427	0-06-22	90-11-40	32.429	-2211361.690801
69-2-180	41707.205	-68190.809	8.261	270-11-14	90-04-52	32.454	-2213064.515286
						倍面積	310.055215
						面　積	155.0276075

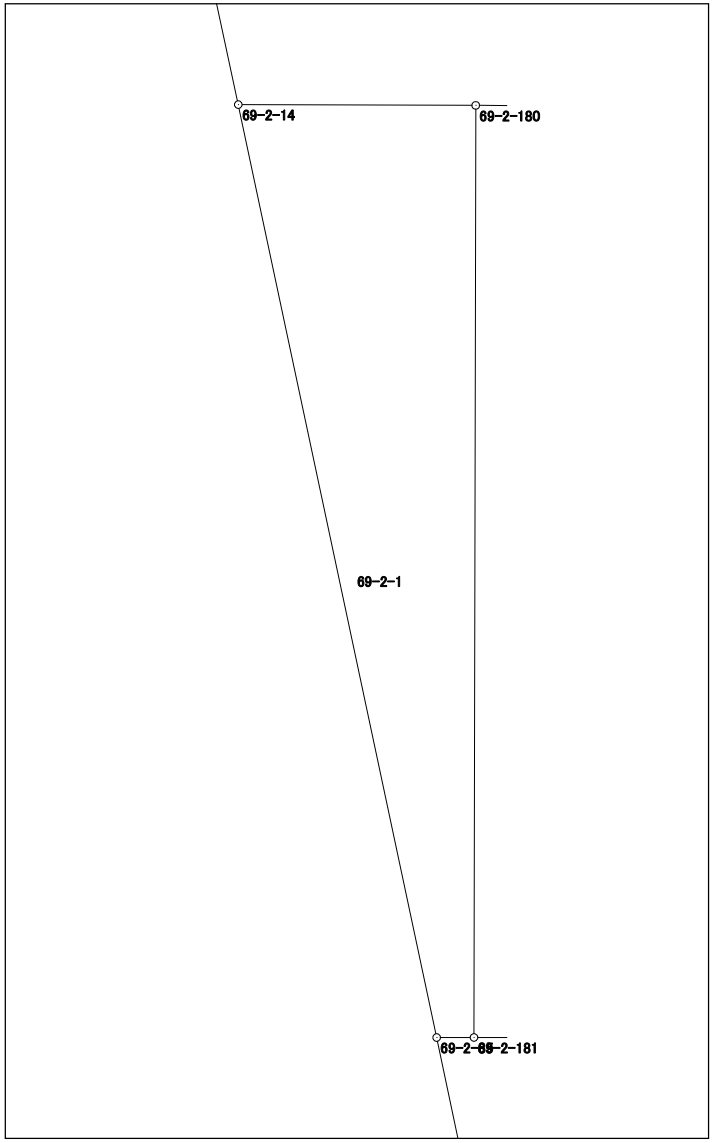

面積計算書（座標法）

世界測地系（測地成果2011）

所　在	地　番	公簿地目	現況地目	地　積	所 有 者
前橋市六供町一丁目	69-2-2			609.10　㎡	

点　名	X 座標	Y 座標	辺　長	方 向 角	測　角	DX	倍 積（Y×DX）
69-2-205	41674.761	-68176.371	3.718	90-20-20	90-12-08	-28.932	1972478.765772
69-2-208	41674.739	-68172.653	3.914	90-17-34	179-57-14	-0.042	2863.251426
69-2-93	41674.719	-68168.739	2.946	90-11-40	179-54-06	-0.030	2045.062170
69-2-147	41674.709	-68165.793	8.202	89-51-12	179-39-32	0.011	-749.823723
69-2-35	41674.730	-68157.591	11.899	0-09-15	90-18-03	11.920	-812438.484720
69-2-201	41686.629	-68157.559	2.266	0-09-06	179-59-51	14.165	-965451.823235
69-2-83	41688.895	-68157.553	2.133	0-09-40	180-00-34	4.399	-299825.075647
69-2-204	41691.028	-68157.547	10.022	0-10-17	180-00-37	12.155	-828454.983785
69-2-173	41701.050	-68157.517	6.077	0-12-27	180-02-10	16.099	-1097267.866183
69-2-141	41707.127	-68157.495	18.798	270-08-03	89-55-36	6.121	-417192.026895
69-2-206	41707.171	-68176.293	3.500	180-08-50	90-00-47	-3.456	235617.268608
69-2-216	41703.671	-68176.302	28.910	180-08-12	179-59-22	-32.410	2209593.947820
						倍面積	1218.211608
						面　積	609.1058040



面積計算書（座標法）

世界測地系（測地成果2011）

所　在	地　番	公簿地目	現況地目	地　積	所 有 者
前橋市六供町一丁目	69-2-3			178.84　㎡	

点　名	X 座標	Y 座標	辺　長	方 向 角	測　角	DX	倍 積（Y×DX）
69-2-201	41686.629	-68157.559	11.899	180-09-15	89-58-02	-11.850	807667.074150
69-2-35	41674.730	-68157.591	15.013	90-18-19	90-09-04	-11.979	816459.782589
69-2-86	41674.650	-68142.578	11.930	0-07-47	89-49-28	11.850	-807489.549300
69-2-202	41686.580	-68142.551	15.008	270-11-13	90-03-26	11.979	-816279.618429
						倍面積	357.689010
						面　積	178.8445050

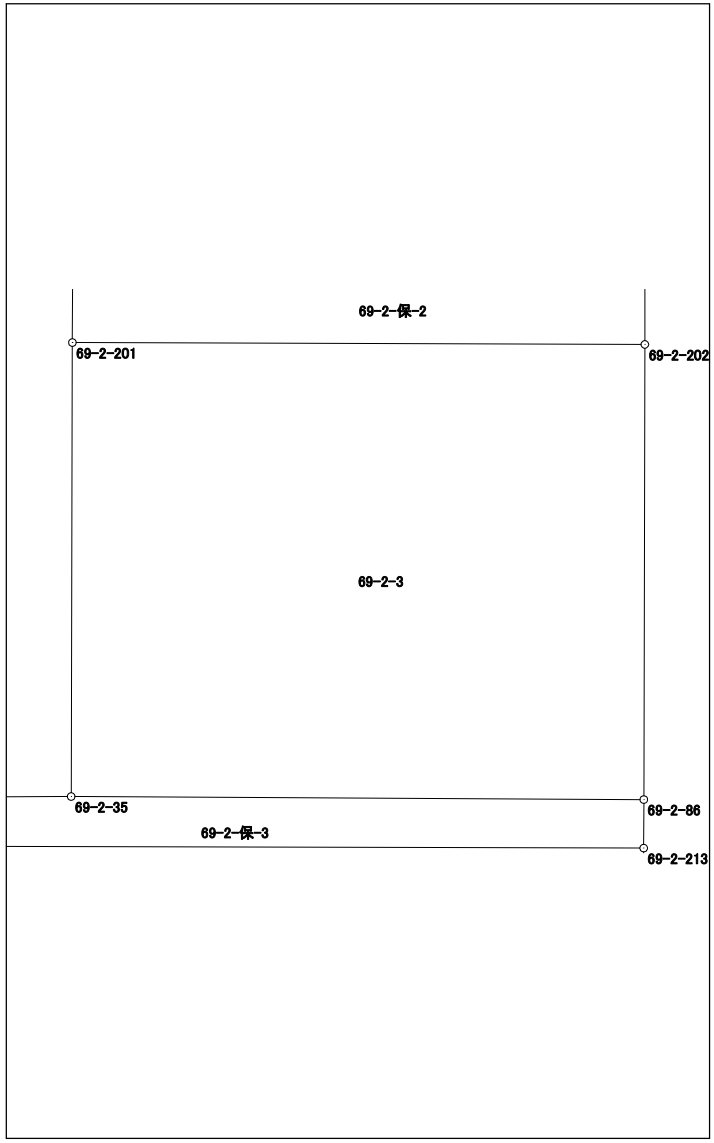

面積計算書（座標法）

世界測地系（測地成果2011）

所　在	地　番	公簿地目	現況地目	地　積	所 有 者
前橋市六供町一丁目	69-2-4			127.97　㎡	

点　名	X 座標	Y 座標	辺　長	方 向 角	測　角	DX	倍 積（Y×DX）
69-2-214	41665.197	-68165.821	5.512	180-11-14	90-03-32	-5.460	372185.382660
69-2-177	41659.685	-68165.839	11.626	90-07-41	89-56-27	-5.538	377502.416382
69-2-178	41659.659	-68154.213	2.670	90-03-52	179-56-11	-0.029	1976.472177
69-2-179	41659.656	-68151.543	8.933	90-06-33	180-02-41	-0.020	1363.030860
69-2-174	41659.639	-68142.610	5.506	0-06-15	89-59-42	5.489	-374034.786290
69-2-215	41665.145	-68142.600	23.221	270-07-42	90-01-27	5.558	-378736.570800
						倍面積	255.944989
						面　積	127.9724945

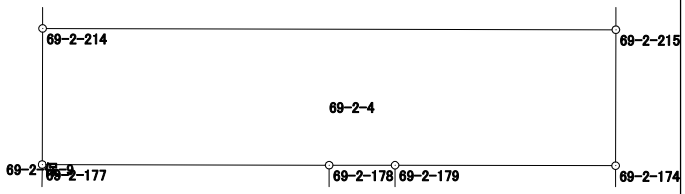

面積計算書（座標法）

世界測地系（測地成果2011）

所　在	地　番	公簿地目	現況地目	地　積	所 有 者
前橋市六供町一丁目	69-2-5			91.46　㎡	

点　名	X 座標	Y 座標	辺　長	方 向 角	測　角	DX	倍 積（Y×DX）
69-2-210	41649.408	-68142.632	10.231	0-07-24	90-02-01	10.217	-696213.271144
69-2-174	41659.639	-68142.610	8.933	270-06-33	89-59-09	10.248	-698325.467280
69-2-179	41659.656	-68151.543	10.234	180-11-05	90-04-32	-10.217	696304.314831
69-2-211	41649.422	-68151.576	8.944	90-05-23	89-54-18	-10.248	698417.350848
						倍面積	182.927255
						面　積	91.4636275



面積計算書（座標法）

世界測地系（測地成果2011）

所　在	地　番	公簿地目	現況地目	地　積	所 有 者
前橋市六供町一丁目	69-2-6			169.57　㎡	

点　名	X 座標	Y 座標	辺　長	方 向 角	測　角	DX	倍 積（Y×DX）
69-2-177	41659.685	-68165.839	14.600	180-04-28	89-56-47	-14.574	993448.937586
69-2-146	41645.085	-68165.858	11.604	90-07-42	90-03-14	-14.626	996993.839108
69-2-176	41645.059	-68154.254	14.600	0-09-39	90-01-57	14.574	-993280.097796
69-2-178	41659.659	-68154.213	11.626	270-07-41	89-58-02	14.626	-996823.519338
						倍面積	339.159560
						面　積	169.5797800



面積計算書（座標法）

世界測地系（測地成果2011）

所　在	地　番	公簿地目	現況地目	地　積	所 有 者
前橋市六供町一丁目	69-2-7			477.05　㎡	

点　名	X 座標	Y 座標	辺　長	方 向 角	測　角	DX	倍 積（Y×DX）
69-2-208	41674.739	-68172.653	3.718	270-20-20	90-13-09	29.663	-2022205.405939
69-2-205	41674.761	-68176.371	0.222	270-15-29	179-55-09	0.023	-1568.056533
69-2-81	41674.762	-68176.593	14.276	270-03-51	179-48-22	0.017	-1159.002081
69-2-181	41674.778	-68190.869	1.299	269-54-42	179-50-51	0.014	-954.672166
69-2-85	41674.776	-68192.168	26.468	168-00-01	78-05-19	-25.892	1765631.613856
69-2-7	41648.886	-68186.665	5.998	128-59-28	140-59-27	-29.664	2022689.230560
69-2-6	41645.112	-68182.003	9.288	90-05-11	141-05-43	-3.788	258273.427364
69-2-209	41645.098	-68172.715	29.641	0-07-11	90-02-00	29.627	-2019753.027305
						倍面積	954.107756
						面　積	477.0538780

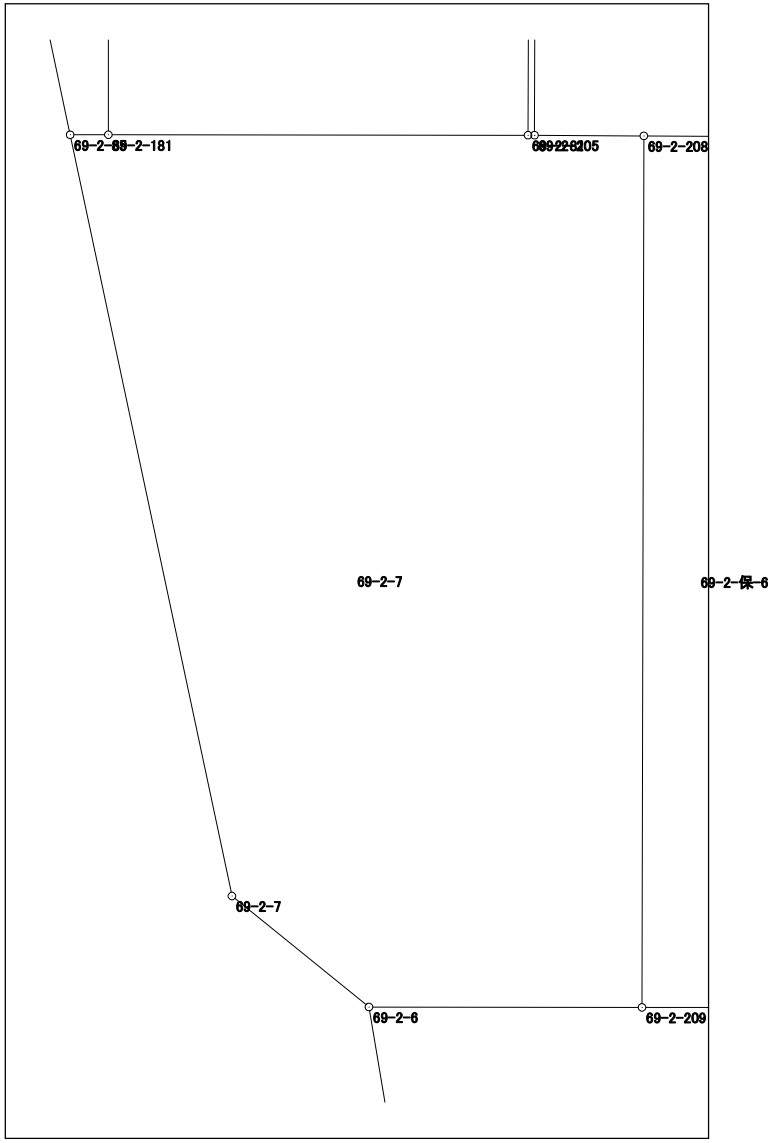

面積計算書（座標法）

世界測地系（測地成果2011）

所　在	地　番	公簿地目	現況地目	地　積	所 有 者
前橋市六供町一丁目	69-2-13			82.22　㎡	

点　名	X 座標	Y 座標	辺　長	方 向 角	測　角	DX	倍 積（Y×DX）
69-2-212	41673.438	-68165.796	3.546	180-09-42	90-00-49	-3.486	237625.964856
69-2-150	41669.892	-68165.806	23.215	90-07-42	89-58-00	-3.598	245260.569988
69-2-151	41669.840	-68142.591	3.538	0-09-43	90-02-01	3.486	-237545.072226
69-2-213	41673.378	-68142.581	23.215	270-08-53	89-59-10	3.598	-245177.006438
						倍面積	164.456180
						面　積	82.2280900

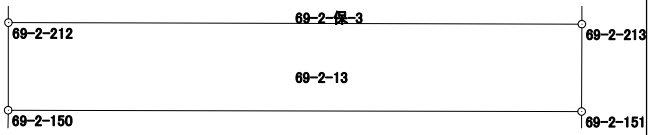

面積計算書（座標法）

世界測地系（測地成果2011）

所　在	地　番	公簿地目	現況地目	地　積	所 有 者
前橋市六供町一丁目	69-2-15			38.92　㎡	

点　名	X 座標	Y 座標	辺　長	方 向 角	測　角	DX	倍 積（Y×DX）
69-2-178	41659.659	-68154.213	14.600	180-09-39	90-05-47	-14.597	994847.047161
69-2-176	41645.059	-68154.254	2.664	89-56-08	89-46-29	-14.597	994847.645638
69-2-175	41645.062	-68151.590	4.360	0-11-02	90-14-54	4.363	-297345.387170
69-2-211	41649.422	-68151.576	10.234	0-11-05	180-00-03	14.594	-994604.100144
69-2-179	41659.656	-68151.543	2.670	270-03-52	89-52-47	10.237	-697667.345691
						倍面積	77.859794
						面　積	38.9298970

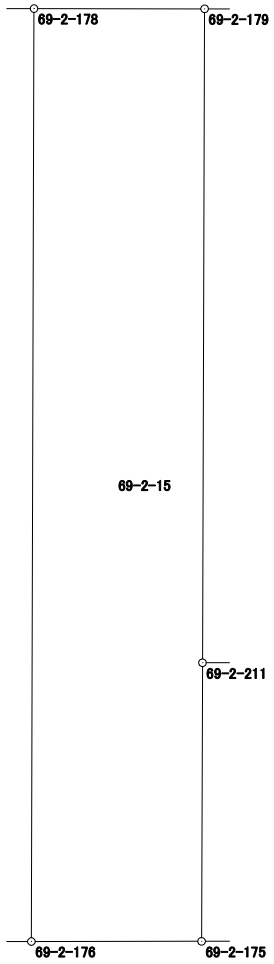

面積計算書（座標法）

世界測地系（測地成果2011）

所　在	地　番	公簿地目	現況地目	地　積	所 有 者
前橋市六供町一丁目	69-2-18			150.45　㎡	

点　名	X 座標	Y 座標	辺　長	方 向 角	測　角	DX	倍 積（Y×DX）
69-2-203	41690.979	-68142.542	10.039	0-06-51	89-55-37	9.990	-680743.994580
69-2-172	41701.018	-68142.522	14.995	270-07-20	90-00-29	10.071	-686263.339062
69-2-173	41701.050	-68157.517	10.022	180-10-17	90-02-57	-9.990	680893.594830
69-2-204	41691.028	-68157.547	15.005	90-11-14	90-00-57	-10.071	686414.655837
						倍面積	300.917025
						面　積	150.4585125

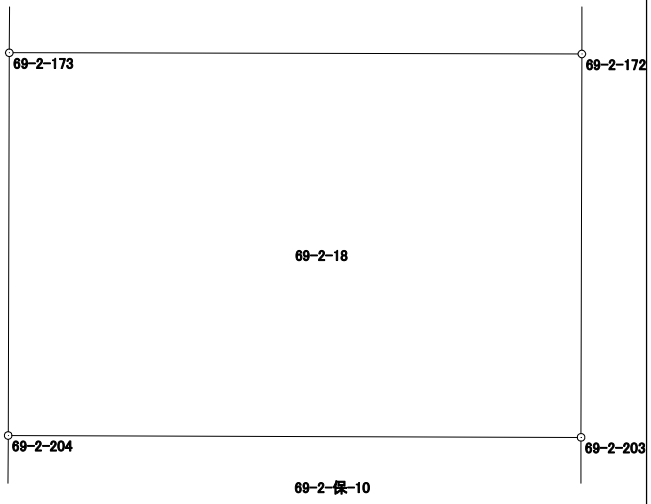

面積計算書（座標法）

世界測地系（測地成果2011）

所　在	地　番	公簿地目	現況地目	地　積	所 有 者
前橋市六供町一丁目	69-2-19			463.08　㎡	

点　名	X 座標	Y 座標	辺　長	方 向 角	測　角	DX	倍 積（Y×DX）
69-2-180	41707.205	-68190.809	32.427	180-06-22	89-58-26	-32.394	2208973.066746
69-2-181	41674.778	-68190.869	14.276	90-03-51	89-57-29	-32.443	2212316.362967
69-2-81	41674.762	-68176.593	32.410	0-08-10	90-04-19	32.394	-2208512.553642
69-2-80	41707.172	-68176.516	14.293	270-07-56	89-59-46	32.443	-2211850.708588
						倍面積	926.167483
						面　積	463.0837415

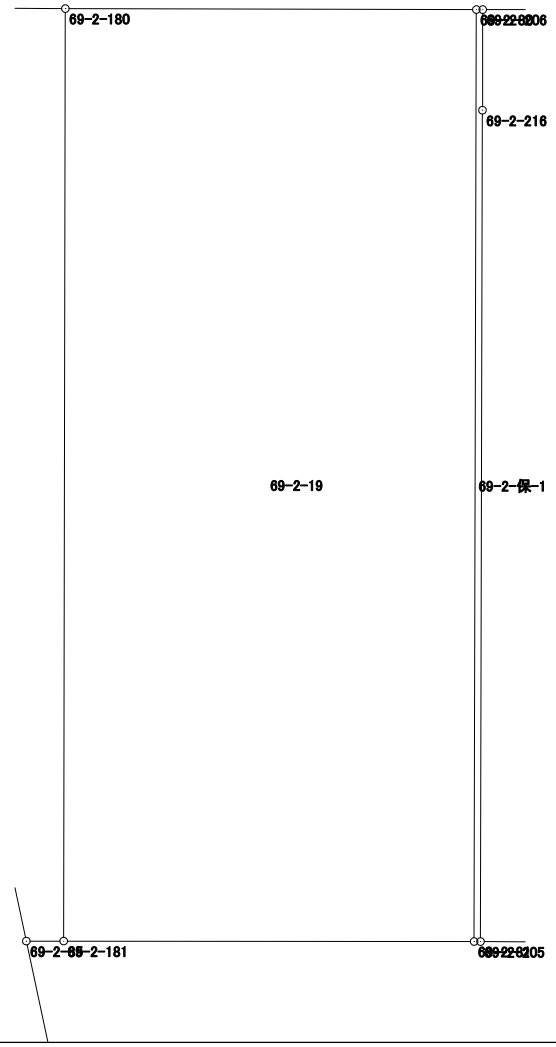

面積計算書（座標法）

世界測地系（測地成果2011）

所　在	地　番	公簿地目	現況地目	地　積	所 有 者
前橋市六供町一丁目	69-2-保-1			7.20　㎡	

点　名	X 座標	Y 座標	辺　長	方 向 角	測　角	DX	倍 積（Y×DX）
69-2-80	41707.172	-68176.516	32.410	180-08-10	89-52-45	-32.409	2209532.707044
69-2-81	41674.762	-68176.593	0.222	90-15-29	90-07-19	-32.411	2209671.555723
69-2-205	41674.761	-68176.371	28.910	0-08-12	89-52-43	28.909	-1970910.709239
69-2-216	41703.671	-68176.302	3.500	0-08-50	180-00-38	32.410	-2209593.947820
69-2-206	41707.171	-68176.293	0.223	270-15-25	90-06-35	3.501	-238685.201793
						倍面積	14.403915
						面　積	7.2019575

面積計算書（座標法）

世界測地系（測地成果2011）

所　在	地　番	公簿地目	現況地目	地　積	所 有 者
前橋市六供町一丁目	69-2-保-2			34.00　㎡	

点　名	X 座標	Y 座標	辺　長	方 向 角	測　角	DX	倍 積（Y×DX）
69-2-83	41688.895	-68157.553	2.266	180-09-06	89-57-53	-2.217	151105.295001
69-2-201	41686.629	-68157.559	15.008	90-11-13	90-02-07	-2.315	157784.749085
69-2-202	41686.580	-68142.551	2.266	0-07-35	89-56-22	2.217	-151072.035567
69-2-82	41688.846	-68142.546	15.007	270-11-13	90-03-38	2.315	-157749.993990
						倍面積	68.014529
						面　積	34.0072645

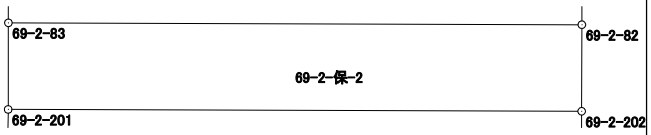

面積計算書（座標法）

世界測地系（測地成果2011）

所　在	地　番	公簿地目	現況地目	地　積	所 有 者
前橋市六供町一丁目	69-2-保-3			30.00　㎡	

点　名	X 座標	Y 座標	辺　長	方 向 角	測　角	DX	倍 積（Y×DX）
69-2-35	41674.730	-68157.591	8.202	269-51-12	179-32-53	0.059	-4021.297869
69-2-147	41674.709	-68165.793	1.271	180-08-07	90-16-55	-1.292	88070.204556
69-2-212	41673.438	-68165.796	23.215	90-08-53	90-00-46	-1.331	90728.674476
69-2-213	41673.378	-68142.581	1.272	0-08-06	89-59-13	1.212	-82588.808172
69-2-86	41674.650	-68142.578	15.013	270-18-19	90-10-13	1.352	-92128.765456
						倍面積	60.007535
						面　積	30.0037675

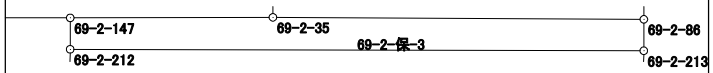

面積計算書（座標法）

世界測地系（測地成果2011）

所　在	地　番	公簿地目	現況地目	地　積	所 有 者
前橋市六供町一丁目	69-2-保-4			109.00　㎡	

点　名	X 座標	Y 座標	辺　長	方 向 角	測　角	DX	倍 積（Y×DX）
69-2-150	41669.892	-68165.806	4.695	180-10-59	90-03-17	-4.643	316493.837258
69-2-214	41665.197	-68165.821	23.221	90-07-42	89-56-43	-4.747	323583.152287
69-2-215	41665.145	-68142.600	4.695	0-06-35	89-58-53	4.643	-316386.091800
69-2-151	41669.840	-68142.591	23.215	270-07-42	90-01-07	4.747	-323472.879477
						倍面積	218.018268
						面　積	109.0091340

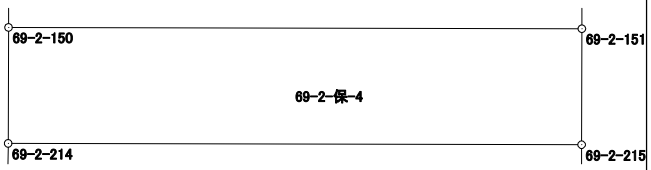

面積計算書（座標法）

世界測地系（測地成果2011）

所　在	地　番	公簿地目	現況地目	地　積	所 有 者
前橋市六供町一丁目	69-2-保-5			39.00　㎡	

点　名	X 座標	Y 座標	辺　長	方 向 角	測　角	DX	倍 積（Y×DX）
69-2-175	41645.062	-68151.590	8.949	90-05-23	89-54-21	-4.374	298095.054660
69-2-5	41645.048	-68142.641	4.360	0-07-06	90-01-43	4.346	-296147.917786
69-2-210	41649.408	-68142.632	8.944	270-05-23	89-58-17	4.374	-298055.872368
69-2-211	41649.422	-68151.576	4.360	180-11-02	90-05-39	-4.346	296186.749296
						倍面積	78.013802
						面　積	39.0069010

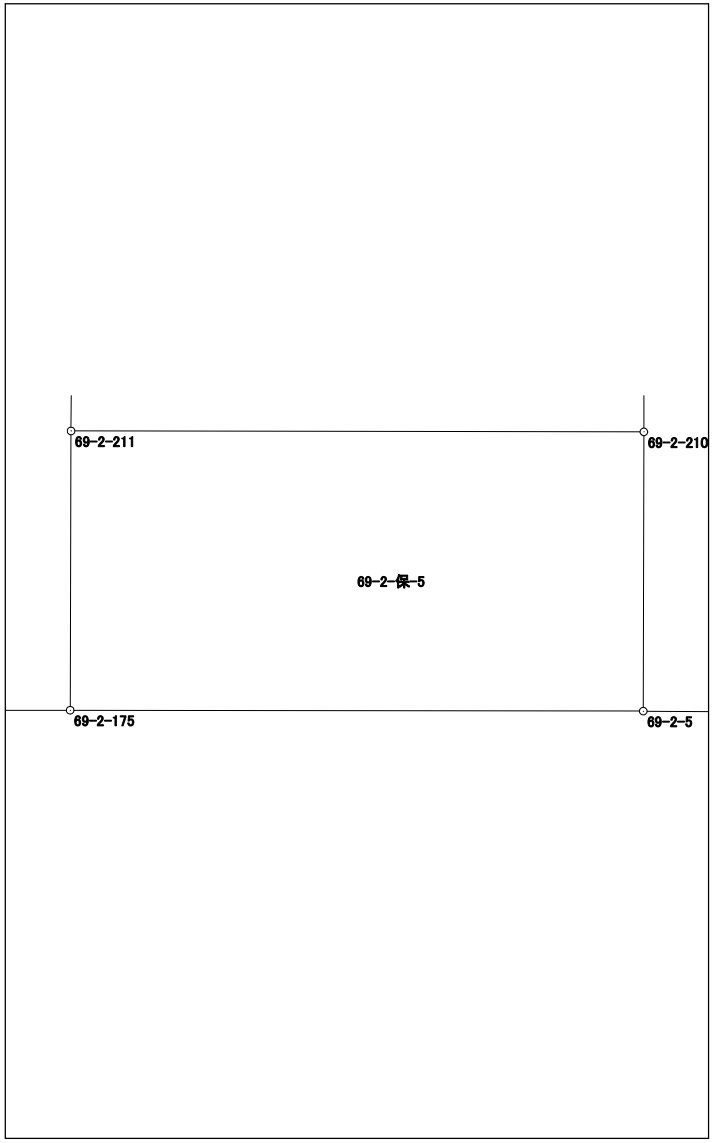

面積計算書（座標法）

世界測地系（測地成果2011）

所　在	地　番	公簿地目	現況地目	地　積	所 有 者
前橋市六供町一丁目	69-2-保-6			116.00　㎡	

点　名	X 座標	Y 座標	辺　長	方 向 角	測　角	DX	倍 積（Y×DX）
69-2-93	41674.719	-68168.739	3.914	270-17-34	90-10-29	29.649	-2021134.942611
69-2-208	41674.739	-68172.653	29.641	180-07-11	89-49-37	-29.621	2019342.154513
69-2-209	41645.098	-68172.715	3.915	90-07-01	89-59-50	-29.649	2021252.827035
69-2-207	41645.090	-68168.800	29.629	0-07-05	90-00-04	29.621	-2019228.024800
						倍面積	232.014137
						面　積	116.0070685

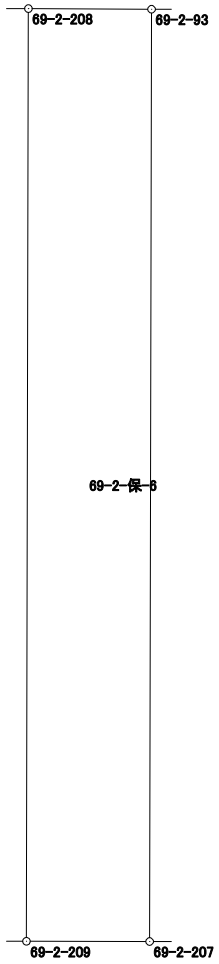

面積計算書（座標法）

世界測地系（測地成果2011）

所　在	地　番	公簿地目	現況地目	地　積	所 有 者
前橋市六供町一丁目	69-2-保-9			87.04　㎡	

点　名	X 座標	Y 座標	辺　長	方 向 角	測　角	DX	倍 積（Y×DX）
69-2-93	41674.719	-68168.739	29.629	180-07-05	89-55-25	-29.619	2019089.880441
69-2-207	41645.090	-68168.800	2.942	90-05-51	89-58-46	-29.634	2020114.219200
69-2-146	41645.085	-68165.858	14.600	0-04-28	89-58-37	14.595	-994880.697510
69-2-177	41659.685	-68165.839	5.512	0-11-14	180-06-46	20.112	-1370951.353968
69-2-214	41665.197	-68165.821	4.695	0-10-59	179-59-45	10.207	-695768.534947
69-2-150	41669.892	-68165.806	3.546	0-09-42	179-58-43	8.241	-561754.407246
69-2-212	41673.438	-68165.796	1.271	0-08-07	179-58-25	4.817	-328354.639332
69-2-147	41674.709	-68165.793	2.946	270-11-40	90-03-33	1.281	-87320.380833
						倍面積	174.085805
						面　積	87.0429025

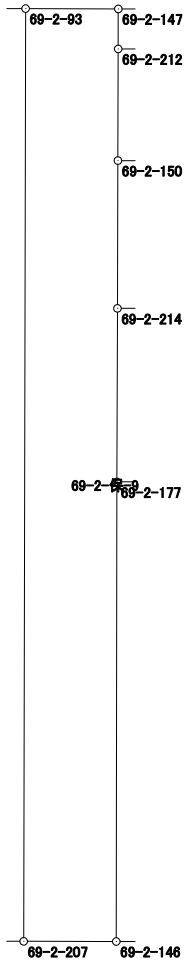

面積計算書（座標法）

世界測地系（測地成果2011）

所　在	地　番	公簿地目	現況地目	地　積	所 有 者
前橋市六供町一丁目	69-2-保-10			32.00　㎡	

点　名	X 座標	Y 座標	辺　長	方 向 角	測　角	DX	倍 積（Y×DX）
69-2-83	41688.895	-68157.553	15.007	90-11-13	90-01-33	-2.182	148719.780646
69-2-82	41688.846	-68142.546	2.133	0-06-27	89-55-14	2.084	-142009.065864
69-2-203	41690.979	-68142.542	15.005	270-11-14	90-04-47	2.182	-148687.026644
69-2-204	41691.028	-68157.547	2.133	180-09-40	89-58-26	-2.084	142040.327948
						倍面積	64.016086
						面　積	32.0080430

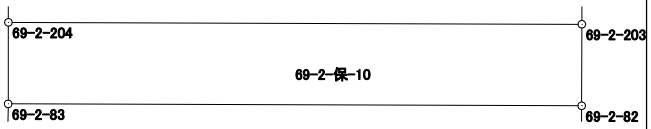

面積計算書（座標法）

世界測地系（測地成果2011）

所　在	地　番	公簿地目	現況地目	地　積	所 有 者
前橋市六供町一丁目	69-2-保-12			87.09　㎡	
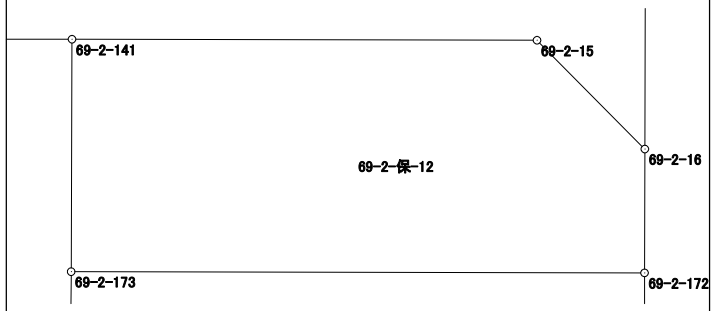
点　名	X 座標	Y 座標	辺　長	方 向 角	測　角	DX	倍 積（Y×DX）
69-2-141	41707.127	-68157.495	6.077	180-12-27	90-05-06	-6.051	412421.002245
69-2-173	41701.050	-68157.517	14.995	90-07-20	89-54-53	-6.109	416374.271353
69-2-172	41701.018	-68142.522	3.238	0-08-30	90-01-10	3.206	-218464.925532
69-2-16	41704.256	-68142.514	4.006	315-15-10	135-06-40	6.083	-414510.912662
69-2-15	41707.101	-68145.334	12.161	270-07-21	134-52-11	2.871	-195645.253914
						倍面積	174.181490
						面　積	87.0907450