７６街区　画地出来形確認図（327.47㎡）

S=1/500

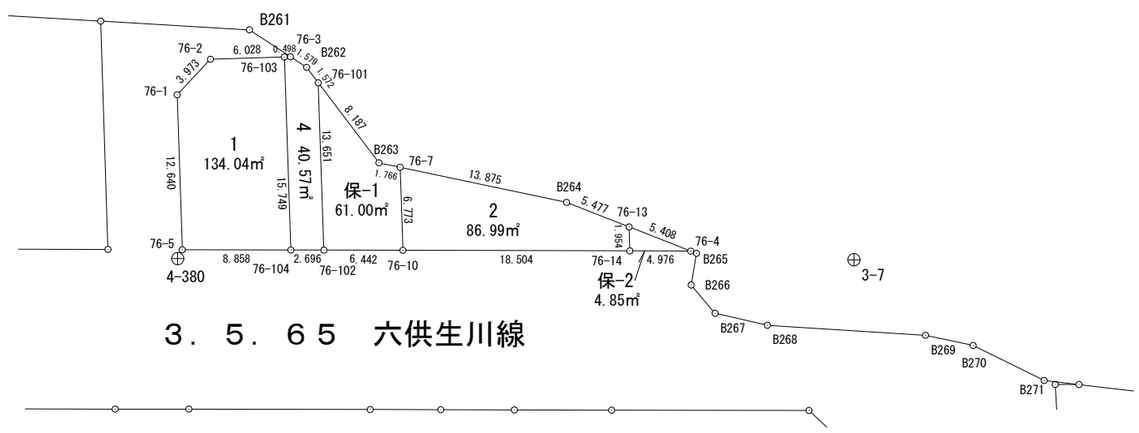

面積計算書（座標法）

世界測地系（測地成果2011）

所　在	地　番	公簿地目	現況地目	地　積	所 有 者
前橋市六供町一丁目	76-1			134.04　㎡	

点　名	X 座標	Y 座標	辺　長	方 向 角	測　角	DX	倍 積（Y×DX）
76-103	41660.306	-67925.717	6.028	268-12-46	90-09-08	15.552	-1056380.750784
76-2	41660.118	-67931.742	3.973	223-08-38	134-55-52	-3.087	209705.287554
76-1	41657.219	-67934.459	12.640	178-06-34	134-57-56	-15.532	1055158.017188
76-5	41644.586	-67934.042	8.858	90-07-46	92-01-12	-12.653	859569.433426
76-104	41644.566	-67925.184	15.749	358-03-38	87-55-52	15.720	-1067783.892480
						倍面積	268.094904
						面　積	134.0474520

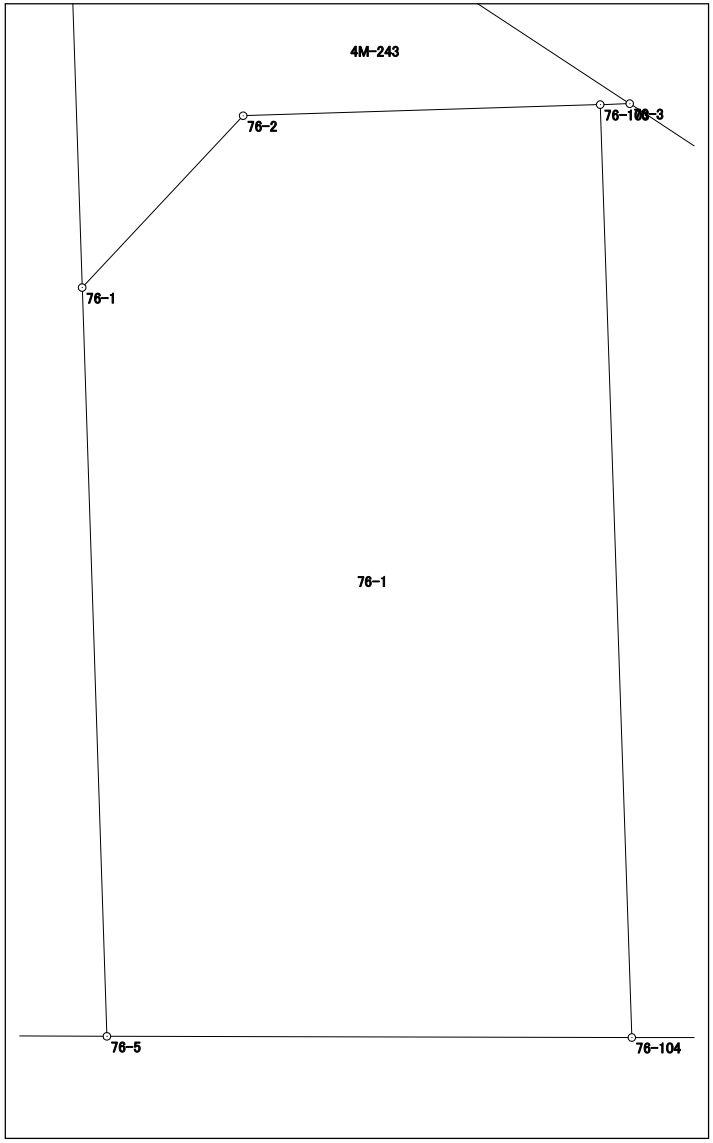

面積計算書（座標法）

世界測地系（測地成果2011）

所　在	地　番	公簿地目	現況地目	地　積	所 有 者
前橋市六供町一丁目	76-2			86.99　㎡	

点　名	X 座標	Y 座標	辺　長	方 向 角	測　角	DX	倍 積（Y×DX）
76-7	41651.314	-67916.275	6.773	178-03-45	76-09-00	-3.905	265213.053875
76-10	41644.545	-67916.046	18.504	90-08-55	92-05-10	-6.817	462983.685582
76-14	41644.497	-67897.542	1.954	358-17-56	88-09-01	1.905	-129344.817510
76-13	41646.450	-67897.600	5.477	291-25-00	113-07-04	3.953	-268399.212800
B264	41648.450	-67902.699	13.875	281-54-45	170-29-45	4.864	-330278.727936
						倍面積	173.981211
						面　積	86.9906055

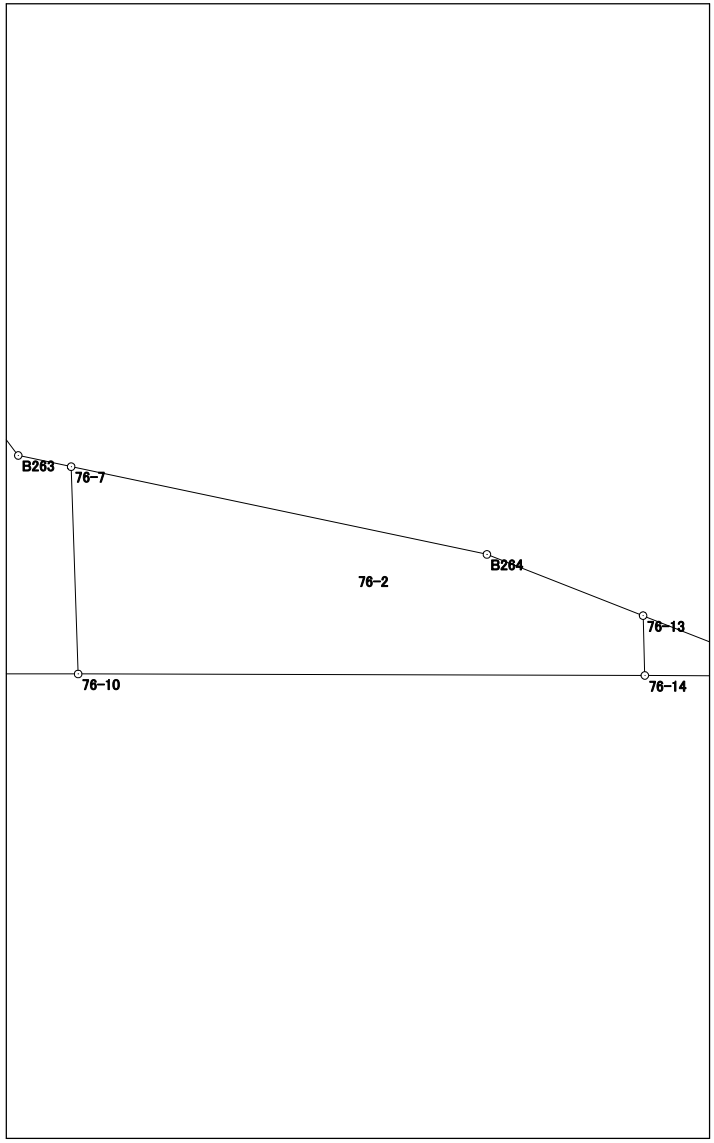

面積計算書（座標法）

世界測地系（測地成果2011）

所　在	地　番	公簿地目	現況地目	地　積	所 有 者
前橋市六供町一丁目	76-4			40.57　㎡	

点　名	X 座標	Y 座標	辺　長	方 向 角	測　角	DX	倍 積（Y×DX）
76-101	41658.203	-67922.949	1.572	322-49-53	144-46-00	14.896	-1011780.248304
B262	41659.456	-67923.899	1.579	303-16-02	160-26-09	2.119	-143930.741981
76-3	41660.322	-67925.219	0.498	268-09-35	144-53-33	0.850	-57736.436150
76-103	41660.306	-67925.717	15.749	178-03-38	89-54-03	-15.756	1070237.597052
76-104	41644.566	-67925.184	2.696	90-07-39	92-04-01	-15.746	1069549.947264
76-102	41644.560	-67922.488	13.651	358-03-53	87-56-14	13.637	-926258.968856
						倍面積	81.149025
						面　積	40.5745125

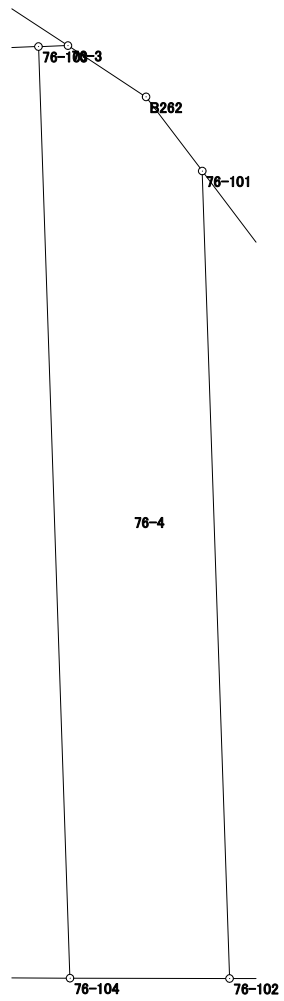

面積計算書（座標法）

世界測地系（測地成果2011）

所　在	地　番	公簿地目	現況地目	地　積	所 有 者
前橋市六供町一丁目	76-保-1			61.00　㎡	

点　名	X 座標	Y 座標	辺　長	方 向 角	測　角	DX	倍 積（Y×DX）
76-10	41644.545	-67916.046	6.773	358-03-45	87-55-45	6.754	-458704.974684
76-7	41651.314	-67916.275	1.766	281-55-38	103-51-53	7.134	-484514.705850
B263	41651.679	-67918.003	8.187	322-50-00	220-54-22	6.889	-467887.122667
76-101	41658.203	-67922.949	13.651	178-03-53	35-13-53	-7.119	483543.473931
76-102	41644.560	-67922.488	6.442	90-08-00	92-04-07	-13.658	927685.341104
						倍面積	122.011834
						面　積	61.0059170

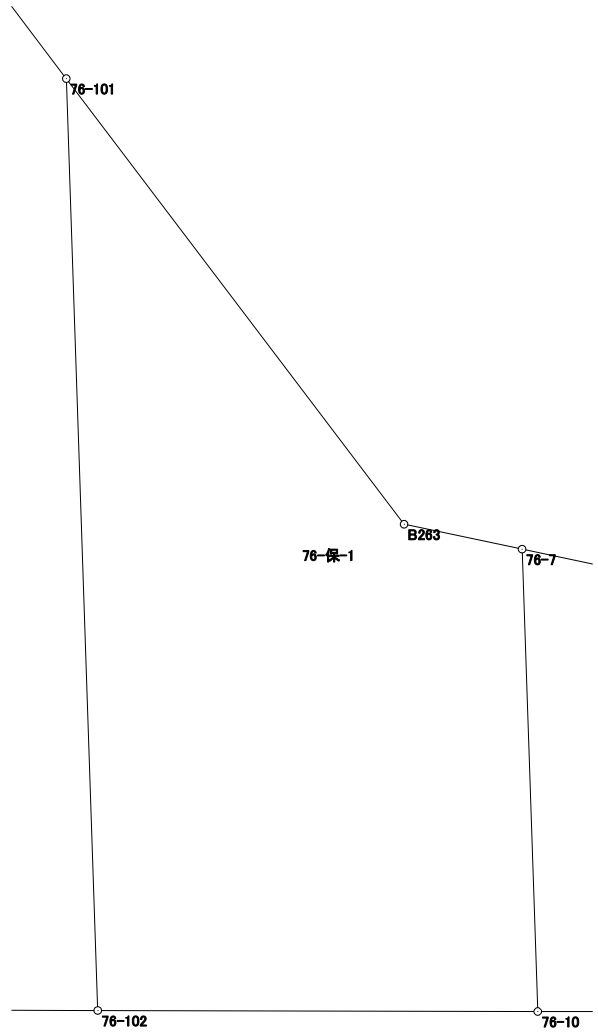

面積計算書（座標法）

世界測地系（測地成果2011）

所　在	地　番	公簿地目	現況地目	地　積	所 有 者
前橋市六供町一丁目	76-保-2			4.85　㎡	
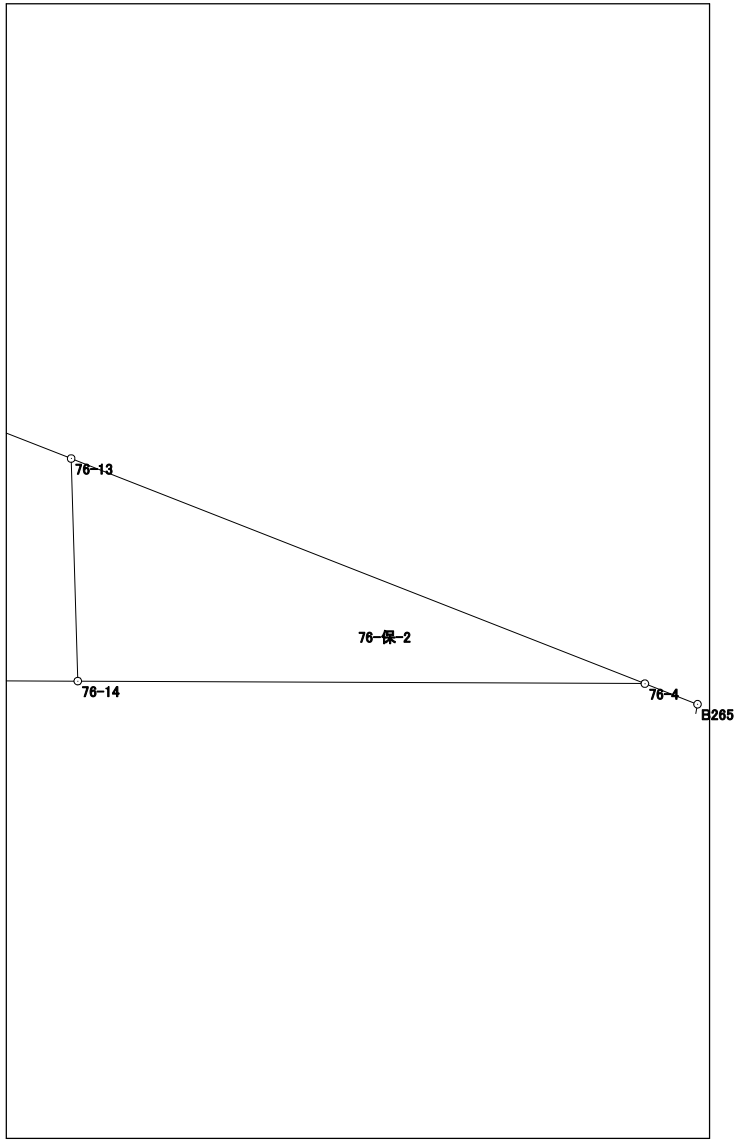
点　名	X 座標	Y 座標	辺　長	方 向 角	測　角	DX	倍 積（Y×DX）
76-13	41646.450	-67897.600	1.954	178-17-56	66-52-38	0.022	-1493.747200
76-14	41644.497	-67897.542	4.976	90-15-12	91-57-16	-1.975	134097.645450
76-4	41644.475	-67892.566	5.408	291-25-18	21-10-06	1.953	-132594.181398
						倍面積	9.716852
						面　積	4.8584260