画地出来形確認図

７－１街区 (782.02㎡)
７－２街区 (754.36㎡)
７－３街区 (365.35㎡)

S=1/500

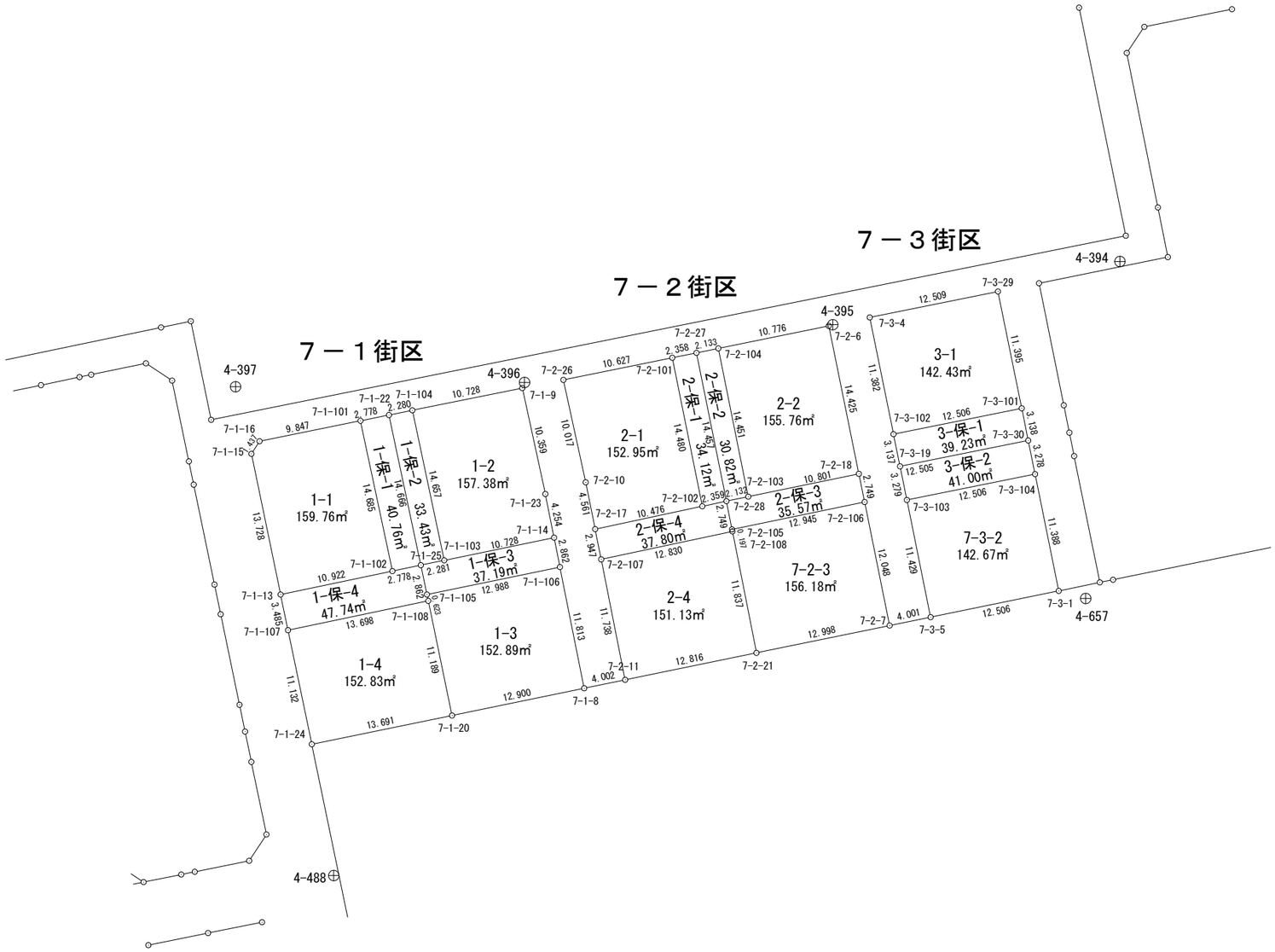

面積計算書（座標法）

世界測地系（測地成果2011）

所　在	地　番	公簿地目	現況地目	地　積	所 有 者
前橋市六供町一丁目	7-3-1			142.43　㎡	

点　名	X 座標	Y 座標	辺　長	方 向 角	測　角	DX	倍 積（Y×DX）
7-3-101	41913.379	-68329.292	11.395	348-29-56	89-52-51	13.634	-931601.567128
7-3-29	41924.545	-68331.564	12.509	258-33-35	90-03-39	8.685	-593459.633340
7-3-4	41922.064	-68343.824	11.382	168-29-09	89-55-34	-13.634	931799.696416
7-3-102	41910.911	-68341.552	12.506	78-37-05	90-07-56	-8.685	593546.379120
						倍面積	284.875068
						面　積	142.4375340

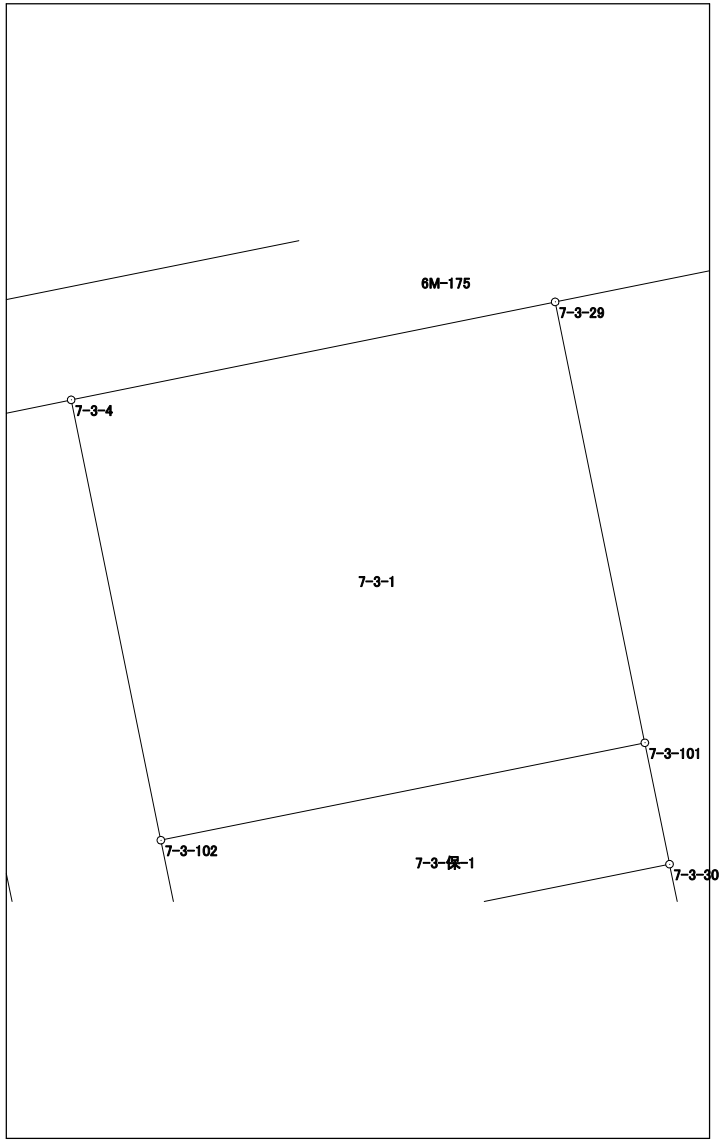

面積計算書（座標法）

世界測地系（測地成果2011）

所　在	地　番	公簿地目	現況地目	地　積	所 有 者
前橋市六供町一丁目	7-3-2			142.67　㎡	

点　名	X 座標	Y 座標	辺　長	方 向 角	測　角	DX	倍 積（Y×DX）
7-3-103	41904.623	-68340.275	11.429	168-32-19	89-55-14	-13.669	934143.218975
7-3-5	41893.422	-68338.004	12.506	78-25-53	89-53-34	-8.693	594062.268772
7-3-1	41895.930	-68325.752	11.388	348-32-17	90-06-24	13.669	-933944.704088
7-3-104	41907.091	-68328.015	12.506	258-37-05	90-04-48	8.693	-593975.434395
						倍面積	285.349264
						面　積	142.6746320

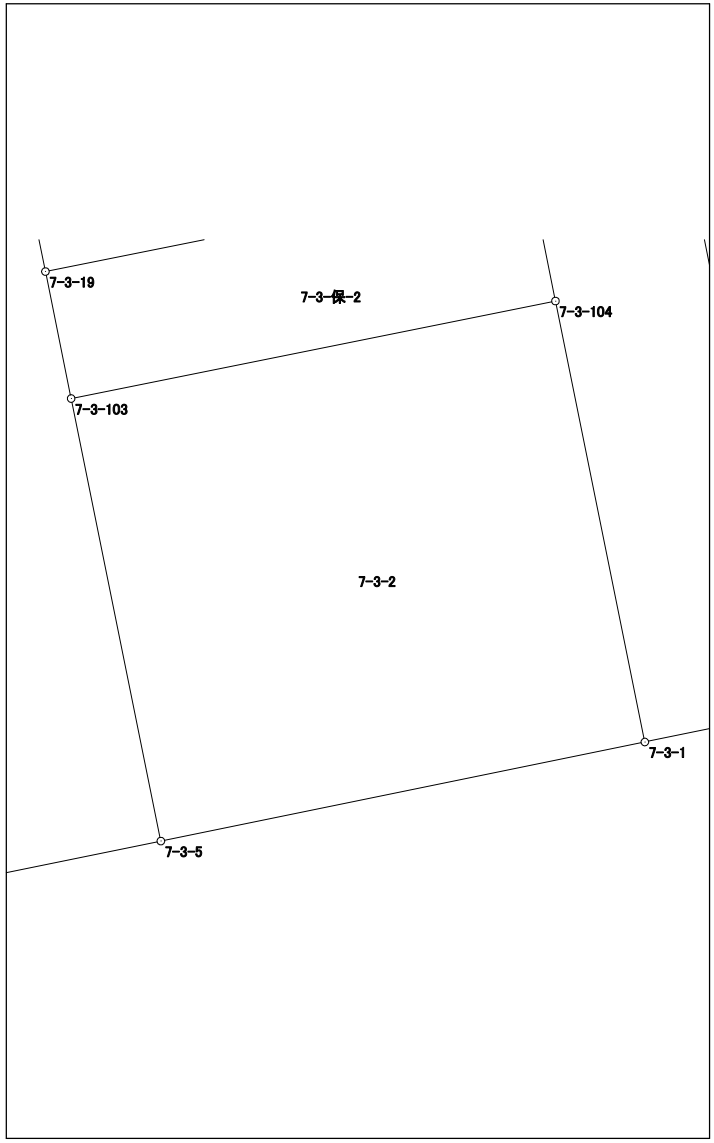

面積計算書（座標法）

世界測地系（測地成果2011）

所　在	地　番	公簿地目	現況地目	地　積	所 有 者
前橋市六供町一丁目	7-3-保-1			39.23　㎡	

点　名	X 座標	Y 座標	辺　長	方 向 角	測　角	DX	倍 積（Y×DX）
7-3-19	41907.837	-68340.926	12.505	78-37-18	90-07-56	-0.607	41482.942082
7-3-30	41910.304	-68328.667	3.138	348-30-40	89-53-22	5.542	-378677.472514
7-3-101	41913.379	-68329.292	12.506	258-37-05	90-06-25	0.607	-41475.880244
7-3-102	41910.911	-68341.552	3.137	168-29-22	89-52-17	-5.542	378748.881184
						倍面積	78.470508
						面　積	39.2352540

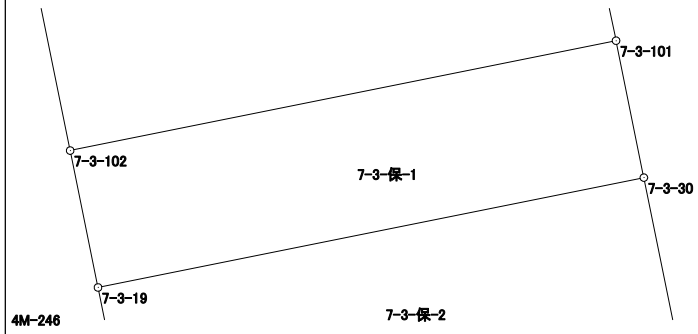

面積計算書（座標法）

世界測地系（測地成果2011）

所　在	地　番	公簿地目	現況地目	地　積	所 有 者
前橋市六供町一丁目	7-3-保-2			41.00　㎡	
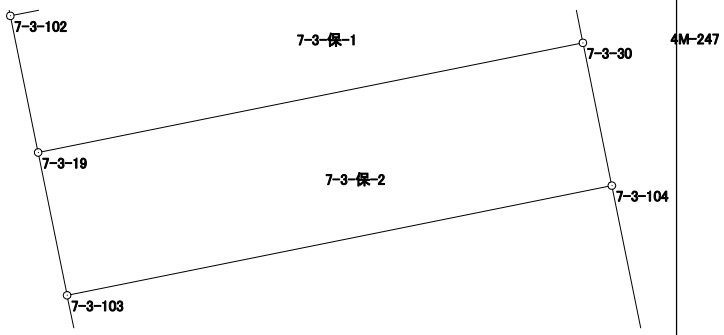
点　名	X 座標	Y 座標	辺　長	方 向 角	測　角	DX	倍 積（Y×DX）
7-3-19	41907.837	-68340.926	3.279	168-32-58	89-55-40	-5.681	388244.800606
7-3-103	41904.623	-68340.275	12.506	78-37-05	90-04-07	-0.746	50981.845150
7-3-104	41907.091	-68328.015	3.278	348-31-44	89-54-39	5.681	-388171.453215
7-3-30	41910.304	-68328.667	12.505	258-37-18	90-05-34	0.746	-50973.185582
						倍面積	82.006959
						面　積	41.0034795