８４街区　画地出来形確認図（1128.66㎡）

S=1/500

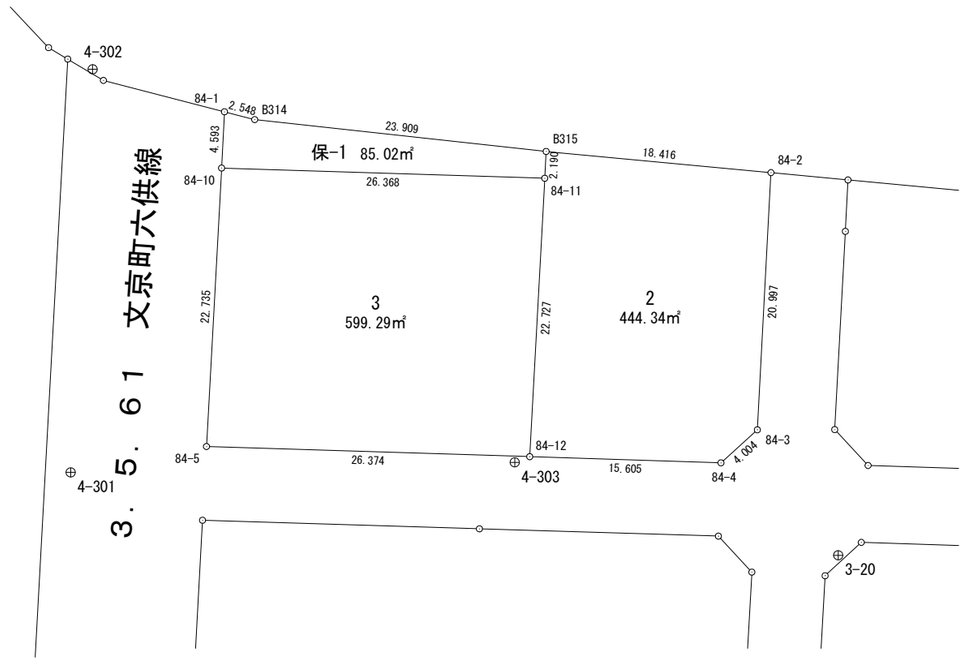

面積計算書（座標法）

世界測地系（測地成果2011）

所　在	地　番	公簿地目	現況地目	地　積	所 有 者
前橋市天川原町一丁目	84-2			444.34　㎡	

点　名	X 座標	Y 座標	辺　長	方 向 角	測　角	DX	倍 積（Y×DX）
B315	41595.380	-67504.842	2.190	183-02-10	87-39-30	-0.461	31119.732162
84-11	41593.193	-67504.958	22.727	183-05-23	180-03-13	-24.881	1679590.859998
84-12	41570.499	-67506.183	15.605	91-50-36	88-45-13	-23.196	1565873.420868
84-4	41569.997	-67490.586	4.004	47-47-37	135-57-01	2.188	-147669.402168
84-3	41572.687	-67487.620	20.997	3-02-19	135-14-42	23.657	-1596554.626340
84-2	41593.654	-67486.507	18.416	275-22-40	92-20-21	22.693	-1531471.303351
						倍面積	888.681169
						面　積	444.3405845

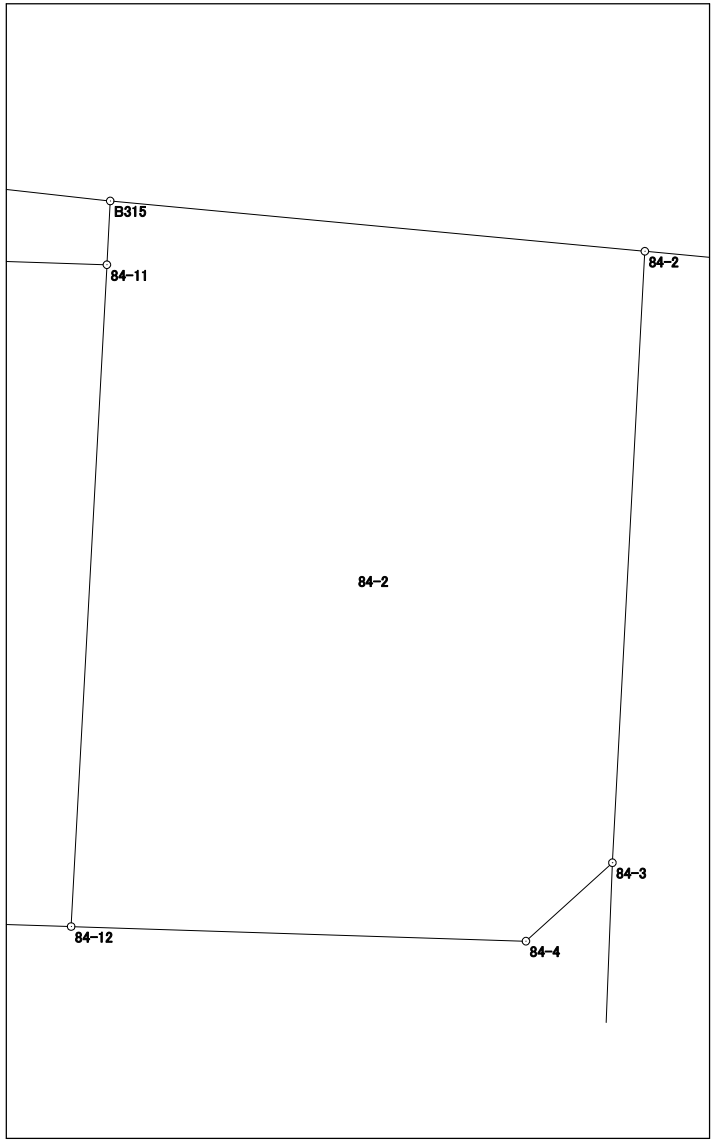

面積計算書（座標法）

世界測地系（測地成果2011）

所　在	地　番	公簿地目	現況地目	地　積	所 有 者
前橋市天川原町一丁目	84-3			599.29　㎡	

点　名	X 座標	Y 座標	辺　長	方 向 角	測　角	DX	倍 積（Y×DX）
84-10	41594.028	-67531.313	22.735	183-06-14	91-17-21	-21.867	1476707.221371
84-5	41571.326	-67532.544	26.374	91-47-49	88-41-35	-23.529	1588973.227776
84-12	41570.499	-67506.183	22.727	3-05-23	91-17-34	21.867	-1476157.703661
84-11	41593.193	-67504.958	26.368	271-48-53	88-43-30	23.529	-1588324.156782
						倍面積	1198.588704
						面　積	599.2943520

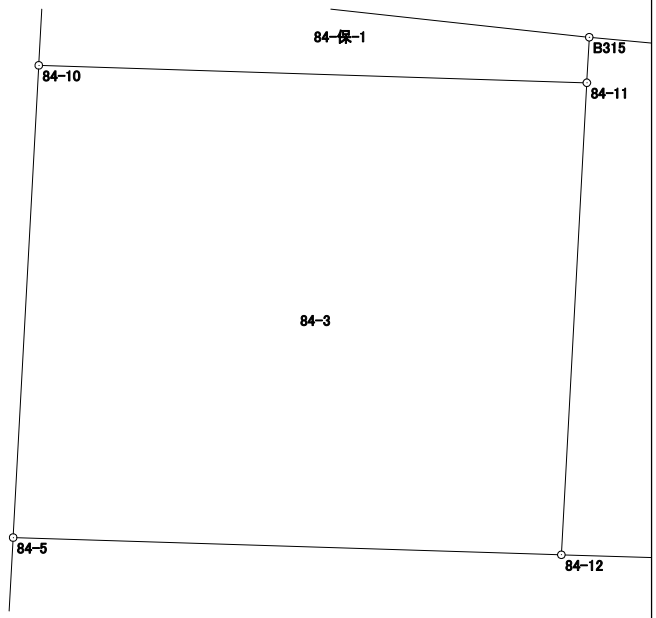

面積計算書（座標法）

世界測地系（測地成果2011）

所　在	地　番	公簿地目	現況地目	地　積	所 有 者
前橋市天川原町一丁目	84-保-1			85.02　㎡	
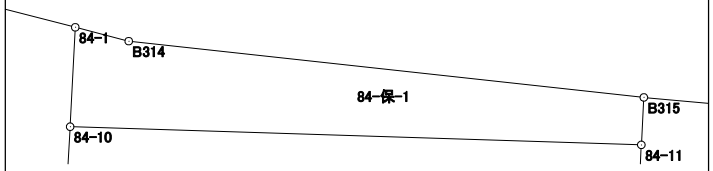
点　名	X 座標	Y 座標	辺　長	方 向 角	測　角	DX	倍 積（Y×DX）
84-1	41598.615	-67531.077	4.593	182-56-43	78-25-25	-3.948	266612.691996
84-10	41594.028	-67531.313	26.368	91-48-53	88-52-10	-5.422	366154.779086
84-11	41593.193	-67504.958	2.190	3-02-10	91-13-17	1.352	-91266.703216
B315	41595.380	-67504.842	23.909	276-14-00	93-11-50	4.783	-322875.659286
B314	41597.976	-67528.610	2.548	284-31-18	188-17-18	3.235	-218455.053350
						倍面積	170.055230
						面　積	85.0276150