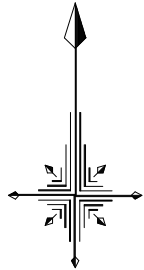
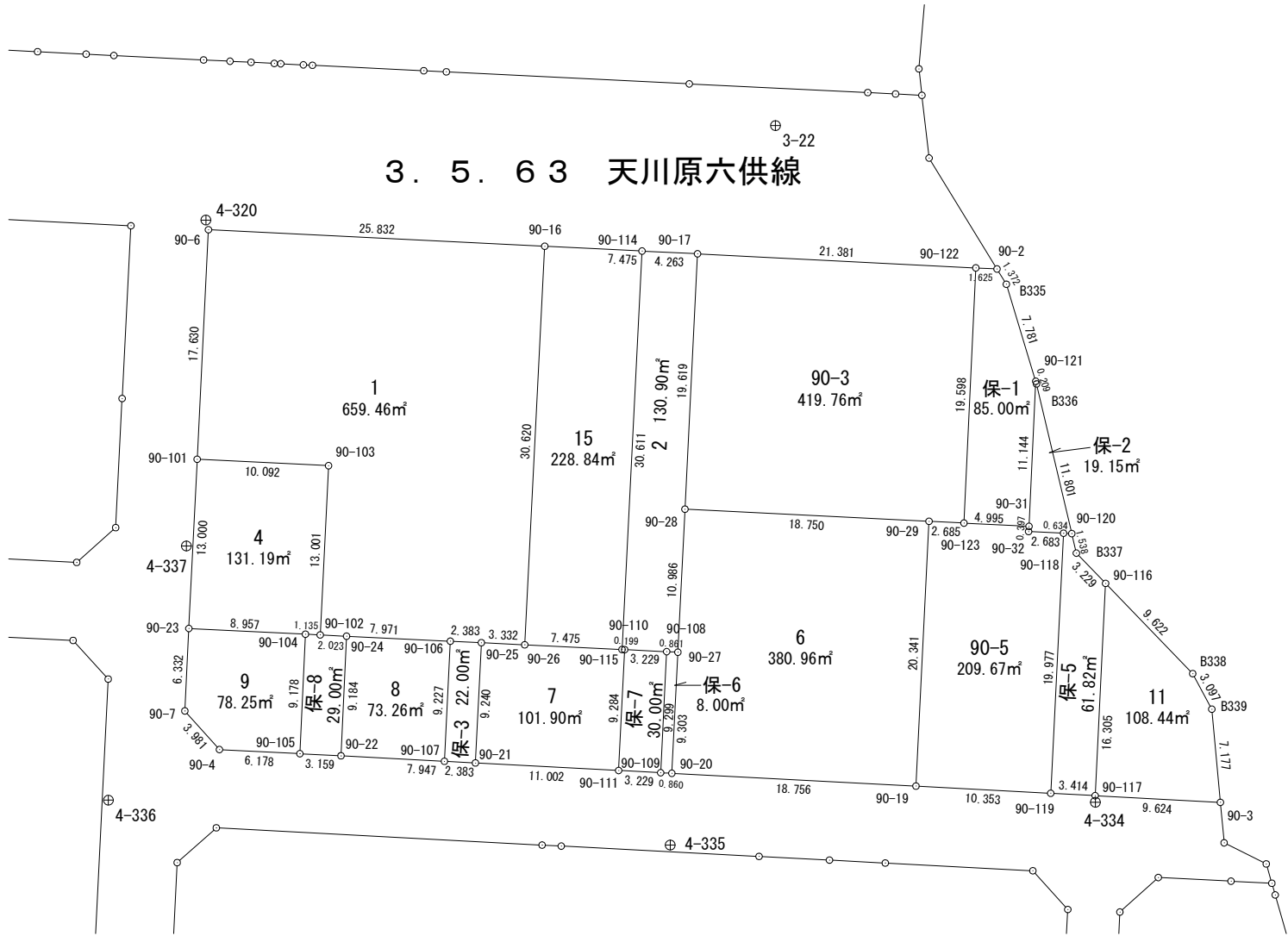


90街区 画地出来形確認図 (2777.67m²)



S=1/500

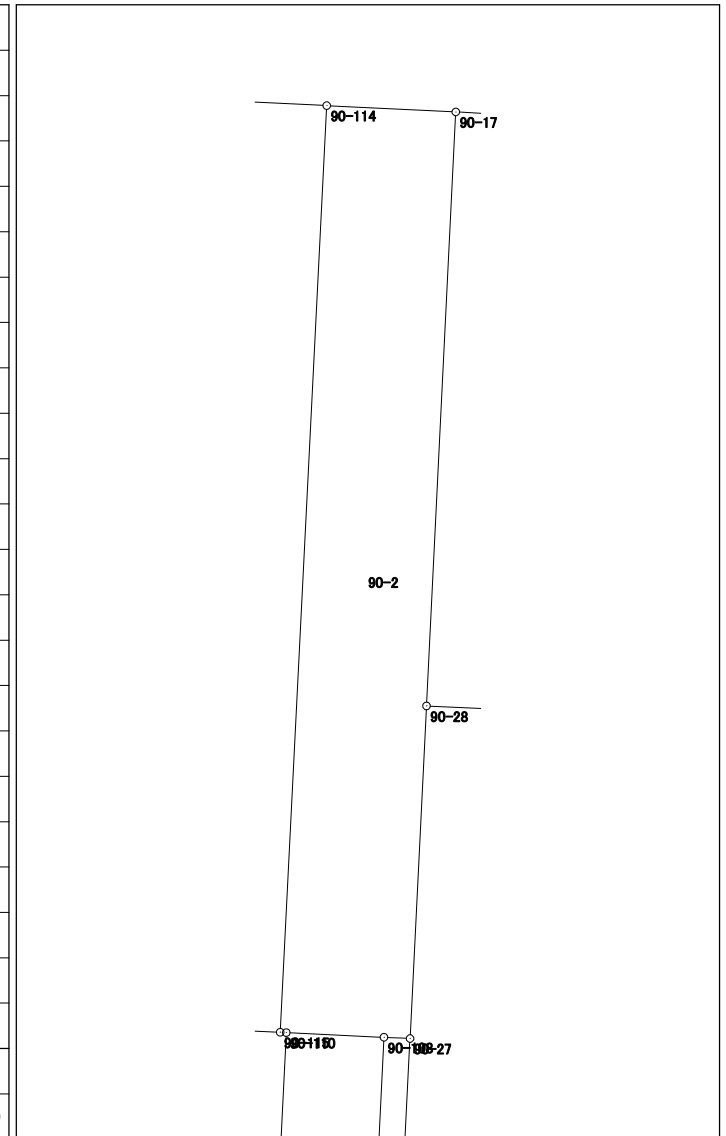


面積計算書 (座標法)

世界測地系 (測地成果2011)

所 在	地 番	公簿地目	現況地目	地 積	所 有 者
前橋市六供町四丁目	90-2			130.90 m ²	

点 名	X 座標	Y 座標	辺 長	方 向 角	測 角	DX	倍 積 (Y×DX)
90-27	41411.483	-67374.426	10.986	2-49-59	90-06-13	10.932	-736537.225032
90-28	41422.456	-67373.883	19.619	2-49-20	179-59-21	30.568	-2059484.855544
90-17	41442.051	-67372.917	4.263	272-49-25	90-00-05	19.805	-1334320.621185
90-114	41442.261	-67377.175	30.611	182-52-28	90-03-03	-30.362	2045705.787350
90-115	41411.689	-67378.710	0.199	92-52-36	90-00-08	-30.582	2060575.709220
90-110	41411.679	-67378.511	3.229	92-45-06	179-52-30	-0.165	11117.454315
90-108	41411.524	-67375.286	0.861	92-43-46	179-58-40	-0.196	13205.556056
倍面積							261.805180
面 積							130.9025900

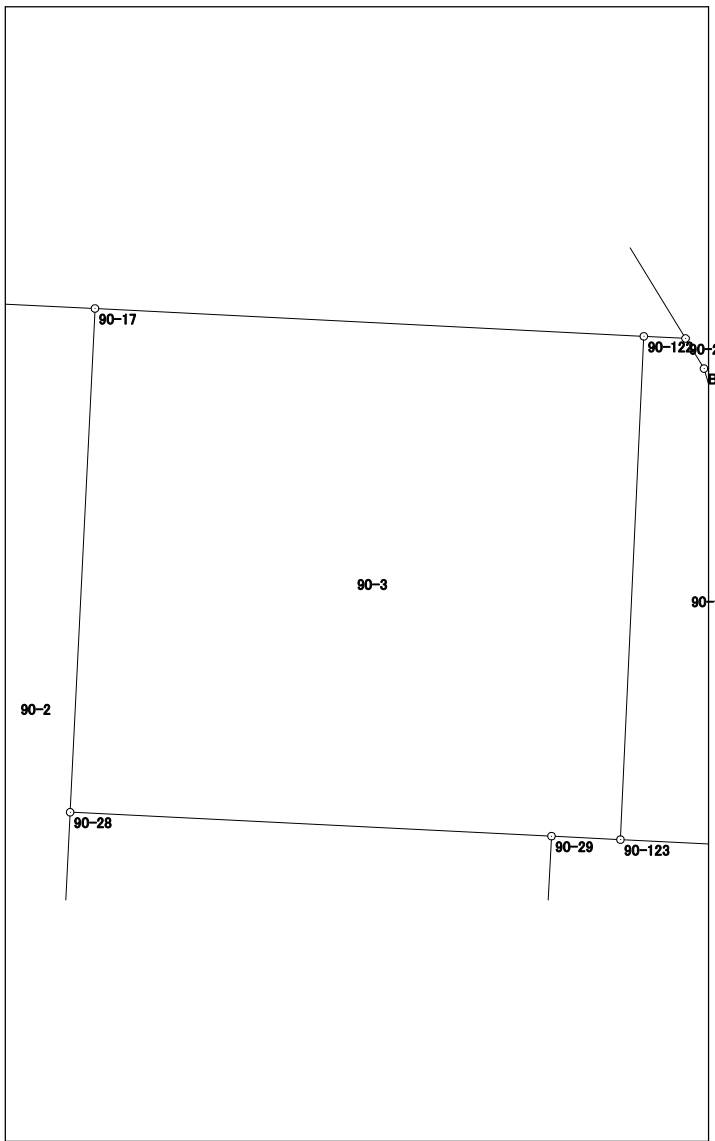


面積計算書 (座標法)

世界測地系 (測地成果2011)

所在	地番	公簿地目	現況地目	地積	所有者
前橋市六供町四丁目	90-3			419.76 m ²	

点名	X座標	Y座標	辺長	方向角	測角	DX	倍積 (Y×DX)
90-17	41442.051	-67372.917	19.619	182-49-20	89-54-58	-18.511	1247140.066587
90-28	41422.456	-67373.883	18.750	92-50-35	90-01-15	-20.525	1382848.948575
90-29	41421.526	-67355.156	2.685	92-54-10	180-03-35	-1.066	71800.596296
90-123	41421.390	-67352.474	19.598	2-39-51	89-45-41	19.441	-1309399.447034
90-122	41440.967	-67351.563	21.381	272-54-22	90-14-31	20.661	-1391550.643143



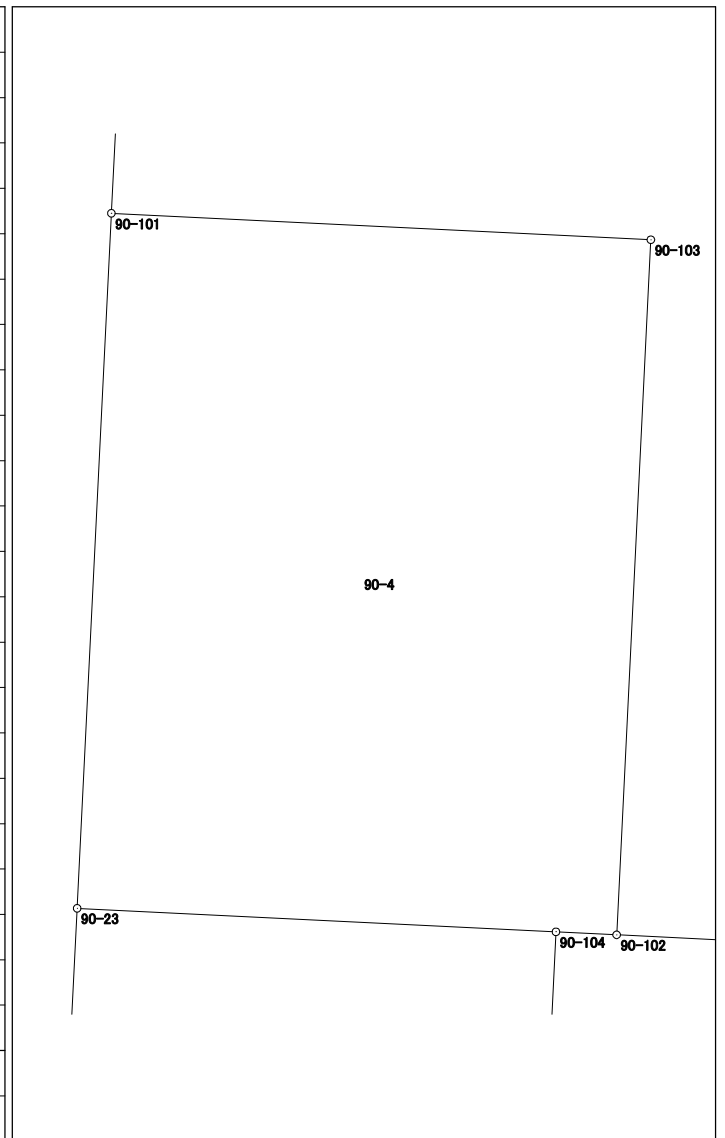
倍面積	839.521281
面積	419.7606405

面積計算書 (座標法)

世界測地系 (測地成果2011)

所在	地番	公簿地目	現況地目	地積	所有者
前橋市六供町四丁目	90-4			131.19 m ²	

点名	X座標	Y座標	辺長	方向角	測角	DX	倍積 (Y×DX)
90-101	41426.287	-67411.308	13.000	182-49-03	90-00-42	-12.490	841967.236920
90-23	41413.303	-67411.947	8.957	92-48-34	89-59-31	-13.423	904870.564581
90-104	41412.864	-67403.001	1.135	92-49-38	180-01-04	-0.495	33364.485495
90-102	41412.808	-67401.867	13.001	2-49-02	89-59-24	12.929	-871438.738443
90-103	41425.793	-67401.228	10.092	272-48-21	89-59-19	13.479	-908501.152212
						倍面積	262.396341
						面積	131.1981705




面積計算書（座標法）

世界測地系（測地成果2011）

所 在	地 番	公簿地目	現況地目	地 積	所 有 者
前橋市六供町四丁目	90-5			209.67 m ²	

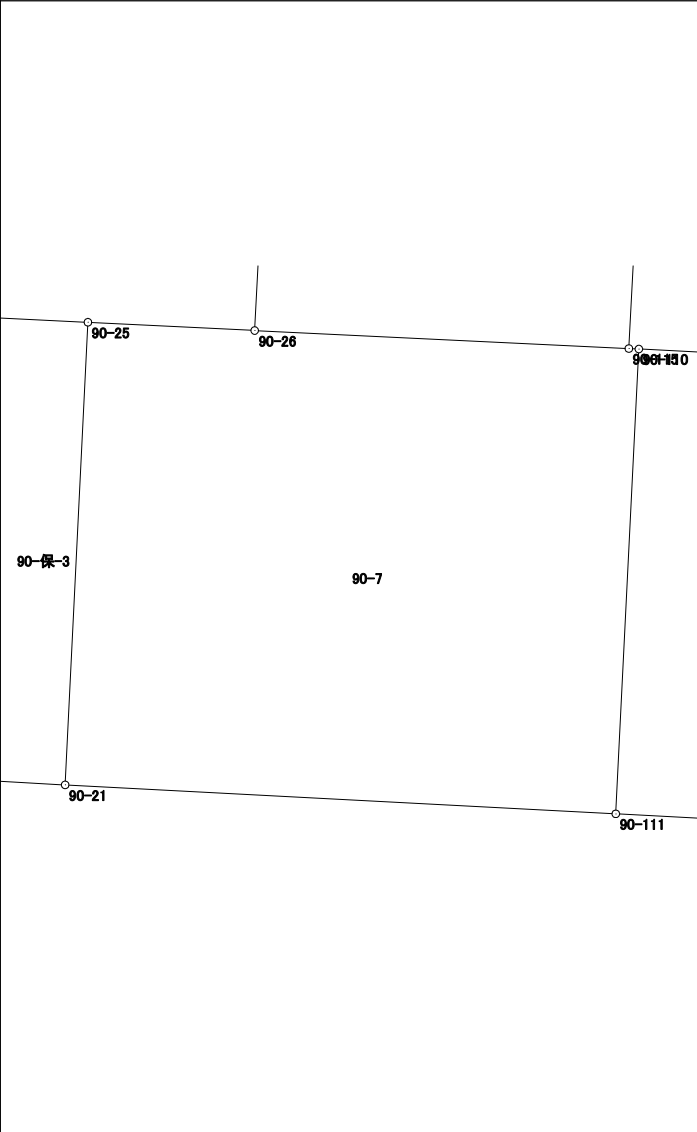
点 名	X 座 標	Y 座 標	辺 長	方 向 角	測 角	DX	倍 積 (Y×DX)
90-118	41420.611	-67344.835	2.683	272-45-21	89-55-57	20.082	-1352418.976470
90-32	41420.740	-67347.515	0.397	4-19-56	271-34-35	0.525	-35357.445375
90-31	41421.136	-67347.485	4.995	272-54-52	88-34-56	0.650	-43775.865250
90-123	41421.390	-67352.474	2.685	272-54-10	179-59-18	0.390	-26267.464860
90-29	41421.526	-67355.156	20.341	182-49-15	89-55-05	-20.180	1359227.048080
90-19	41401.210	-67356.157	10.353	93-03-23	90-14-08	-20.868	1405588.284276
90-119	41400.658	-67345.819	19.977	2-49-24	89-46-01	19.401	-1306576.234419



倍面積	419.345982
面 積	209.6729910

面積計算書 (座標法)

所 在	地 番	公簿地目	現況地目	地 積	所 有 者
前橋市六供町四丁目	90-7			101.90 m ²	

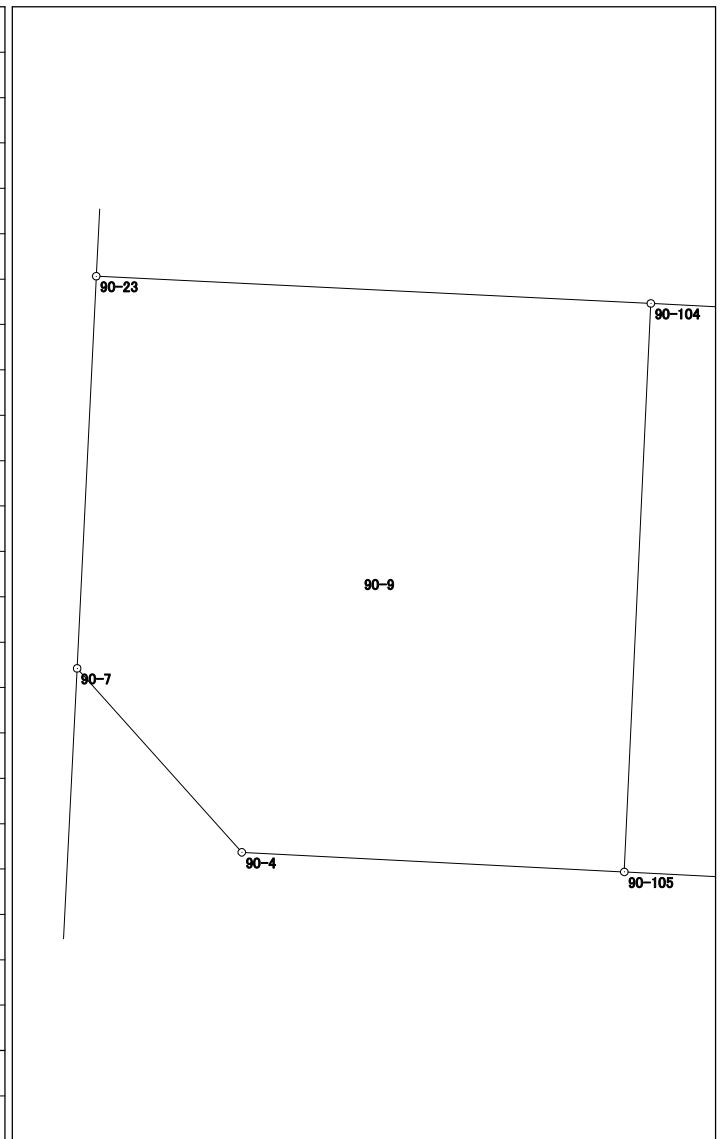
点 名	X 座標	Y 座標	辺 長	方 向 角	測 角	DX	倍 積 (Y×DX)			
90-110	41411.679	-67378.511	0.199	272-52-36	90-02-12	9.283	-625474.717613			
90-115	41411.689	-67378.710	7.475	272-45-11	179-52-35	0.369	-24862.743990			
90-26	41412.048	-67386.176	3.332	272-50-18	180-05-07	0.524	-35310.356224			
90-25	41412.213	-67389.504	9.240	182-48-59	89-58-41	-9.064	610818.464256			
90-21	41402.984	-67389.958	11.002	93-00-41	90-11-42	-9.807	660893.318106			
90-111	41402.406	-67378.971	9.284	2-50-24	89-49-43	8.695	-585860.152845			
							倍面積	203.811690		
							面 積	101.9058450		

面積計算書 (座標法)

世界測地系 (測地成果2011)

所在	地番	公簿地目	現況地目	地積	所有者
前橋市六供町四丁目	90-9			78.25 m ²	

点名	X座標	Y座標	辺長	方向角	測角	DX	倍積 (Y×DX)
90-104	41412.864	-67403.001	8.957	272-48-34	90-08-12	9.607	-647540.630607
90-23	41413.303	-67411.947	6.332	182-47-16	89-58-42	-5.886	396786.720042
90-7	41406.978	-67412.255	3.981	138-09-22	135-22-06	-9.291	626327.261205
90-4	41404.012	-67409.599	6.178	92-55-55	134-46-33	-3.282	221238.303918
90-105	41403.696	-67403.429	9.178	2-40-22	89-44-27	8.852	-596655.153508

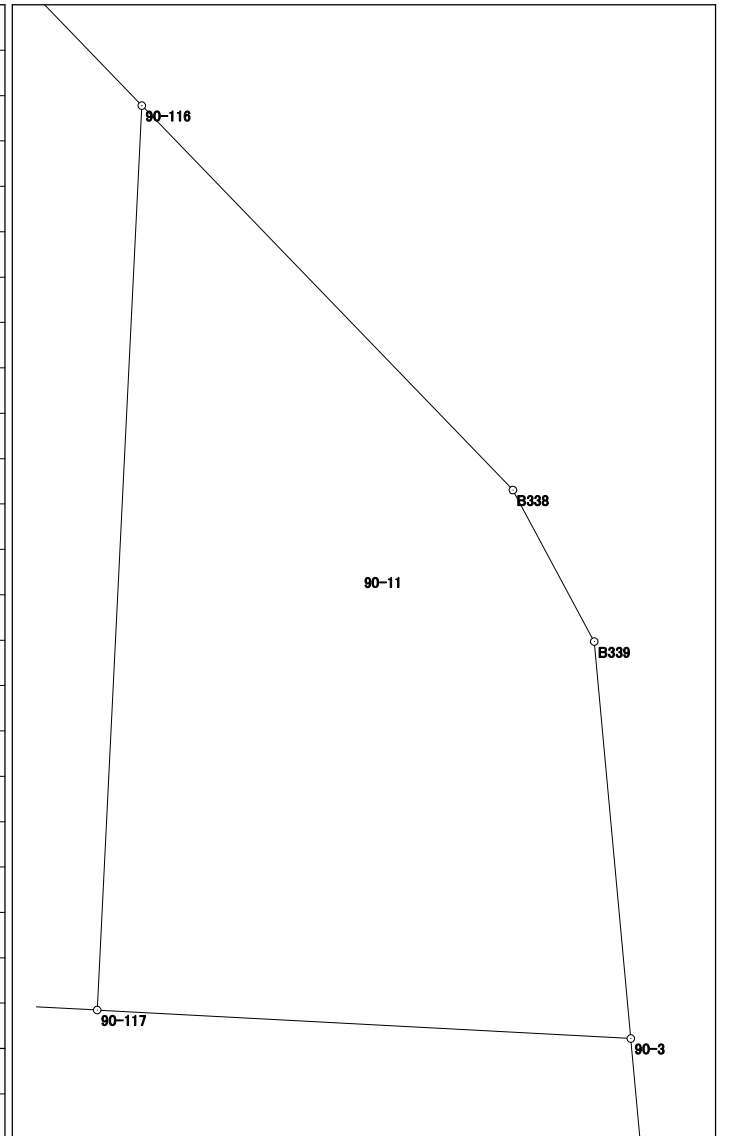


面積計算書 (座標法)

世界測地系 (測地成果2011)

所在	地番	公簿地目	現況地目	地積	所有者
前橋市六供町四丁目	90-11			108.44 m ²	

点名	X座標	Y座標	辺長	方向角	測角	DX	倍積 (Y×DX)
90-3	41399.963	-67332.800	7.177	354-43-55	81-40-35	6.634	-446685.795200
B339	41407.110	-67333.459	3.097	331-46-19	157-02-24	9.876	-664985.241084
B338	41409.839	-67334.924	9.622	316-00-23	164-14-04	9.651	-649849.351524
90-116	41416.761	-67341.607	16.305	182-49-23	46-49-00	-9.363	630519.466341
90-117	41400.476	-67342.410	9.624	93-03-20	90-13-57	-16.798	1131217.803180



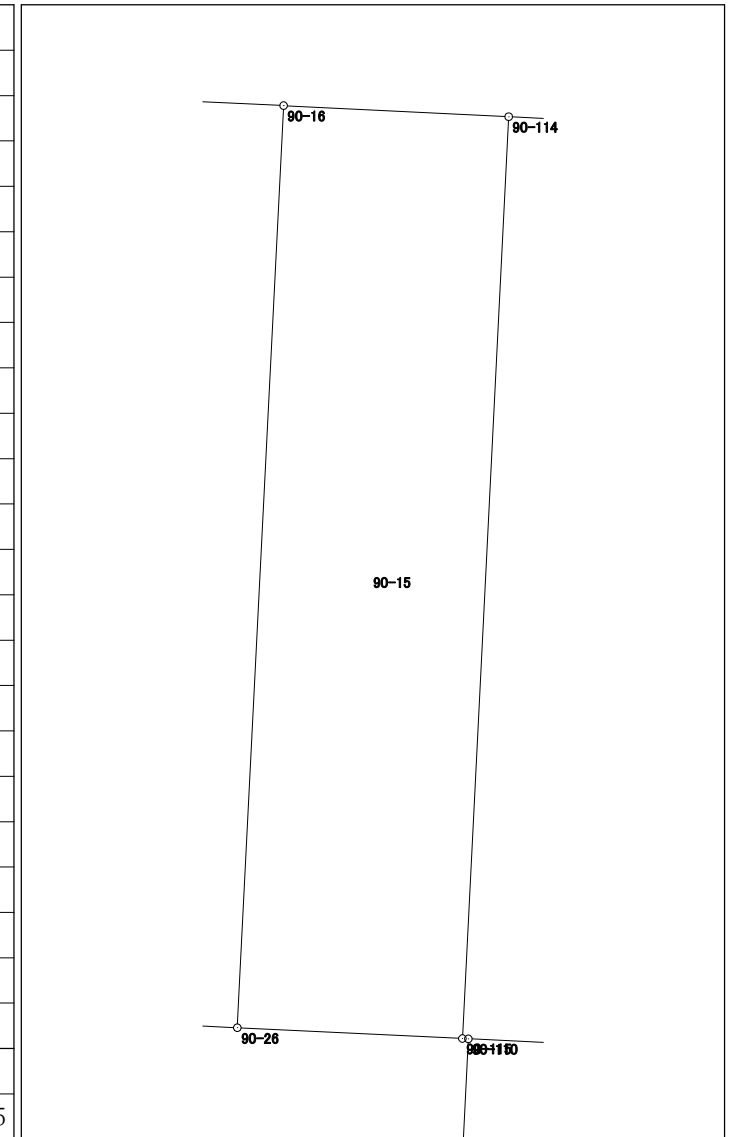
倍面積	216.881713
面積	108.4408565

面積計算書 (座標法)

世界測地系 (測地成果2011)

所在	地番	公簿地目	現況地目	地積	所有者
前橋市六供町四丁目	90-15			228.84 m ²	

点名	X座標	Y座標	辺長	方向角	測角	DX	倍積 (Y×DX)
90-114	41442.261	-67377.175	7.475	272-49-19	89-56-51	30.940	-2084649.794500
90-16	41442.629	-67384.641	30.620	182-52-25	90-03-06	-30.213	2035892.158533
90-26	41412.048	-67386.176	7.475	92-45-11	89-52-46	-30.940	2084928.285440
90-115	41411.689	-67378.710	30.611	2-52-28	90-07-17	30.213	-2035712.965230
						倍面積	457.684243
						面積	228.8421215

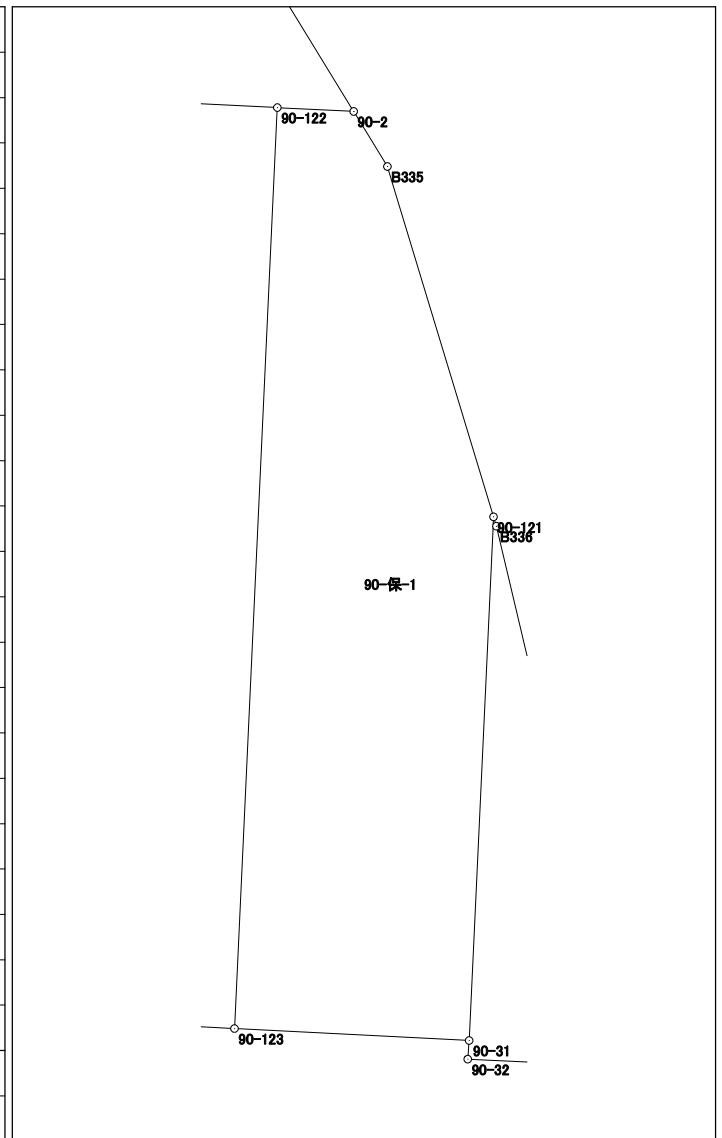


面積計算書 (座標法)

世界測地系 (測地成果2011)

所在	地番	公簿地目	現況地目	地積	所有者
前橋市六供町四丁目	90-保-1			85.00 m ²	

点名	X座標	Y座標	辺長	方向角	測角	DX	倍積 (Y×DX)
90-121	41432.268	-67346.967	7.781	343-08-47	160-28-56	18.579	-1251239.299893
B335	41439.715	-67349.223	1.372	328-29-57	165-21-10	8.617	-580348.254591
90-2	41440.885	-67349.940	1.625	272-53-32	124-23-35	1.252	-84322.124880
90-122	41440.967	-67351.563	19.598	182-39-51	89-46-19	-19.495	1313018.720685
90-123	41421.390	-67352.474	4.995	92-54-52	90-15-01	-19.831	1335666.911894
90-31	41421.136	-67347.485	11.144	2-39-51	89-44-59	10.878	-732605.941830
						倍面積	170.011385
						面積	85.0056925

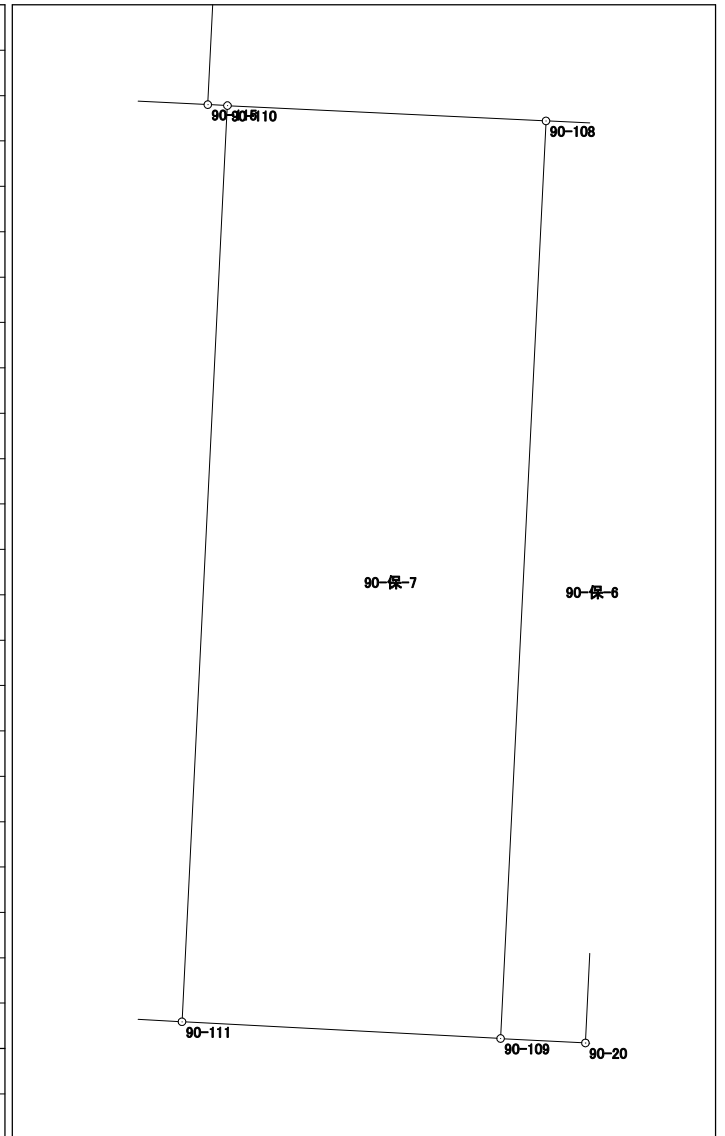


面積計算書 (座標法)

世界測地系 (測地成果2011)

所 在	地 番	公簿地目	現況地目	地 積	所 有 者
前橋市六供町四丁目	90-保-7			30.00 m ²	

点 名	X 座標	Y 座標	辺 長	方 向 角	測 角	DX	倍 積 (Y×DX)
90-110	41411.679	-67378.511	9.284	182-50-24	90-05-18	-9.118	614357.263298
90-111	41402.406	-67378.971	3.229	93-01-03	90-10-39	-9.443	636259.623153
90-109	41402.236	-67375.746	9.299	2-50-07	89-49-04	9.118	-614332.052028
90-108	41411.524	-67375.286	3.229	272-45-06	89-54-59	9.443	-636224.825698
						倍面積	60.008725
						面 積	30.0043625



面積計算書（座標法）

世界測地系（測地成果2011）

所在	地番	公簿地目	現況地目	地積	所有者
前橋市六供町四丁目	90-保-8			29.00 m ²	

点名	X座標	Y座標	辺長	方向角	測角	DX	倍積 (Y×DX)
90-22	41403.535	-67400.274	9.184	2-40-16	89-44-59	9.013	-607478.669562
90-24	41412.709	-67399.846	2.023	272-48-16	90-08-00	9.273	-624998.771958
90-102	41412.808	-67401.867	1.135	272-49-38	180-01-22	0.155	-10447.289385
90-104	41412.864	-67403.001	9.178	182-40-22	89-50-44	-9.112	614176.145112
90-105	41403.696	-67403.429	3.159	92-55-17	90-14-55	-9.329	628806.589141
						倍面積	58.003348
						面積	29.0016740

