９５街区　画地出来形確認図（2230.39㎡）

S=1/500

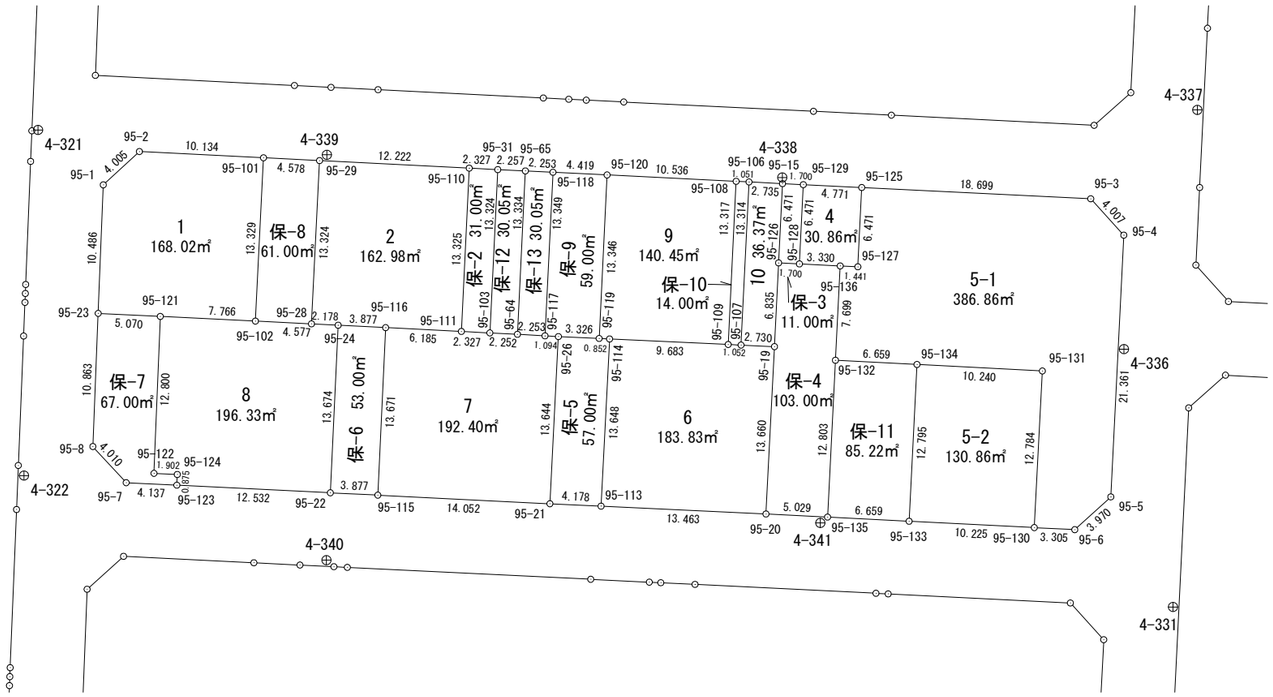

面積計算書（座標法）

世界測地系（測地成果2011）

所　在	地　番	公簿地目	現況地目	地　積	所 有 者
前橋市六供町四丁目	95-1			168.02　㎡	

点　名	X 座標	Y 座標	辺　長	方 向 角	測　角	DX	倍 積（Y×DX）
95-2	41416.235	-67498.415	4.005	227-20-15	134-27-51	-2.206	148901.503490
95-1	41413.521	-67501.360	10.486	182-16-05	134-55-50	-13.192	890477.941120
95-23	41403.043	-67501.775	5.070	92-48-13	90-32-08	-10.726	724024.038650
95-121	41402.795	-67496.711	7.766	92-48-43	180-00-30	-0.629	42455.431219
95-102	41402.414	-67488.954	13.329	2-50-17	90-01-34	12.932	-872767.153128
95-101	41415.727	-67488.294	10.134	272-52-24	90-02-07	13.821	-932755.711374
						倍面積	336.049977
						面　積	168.0249885

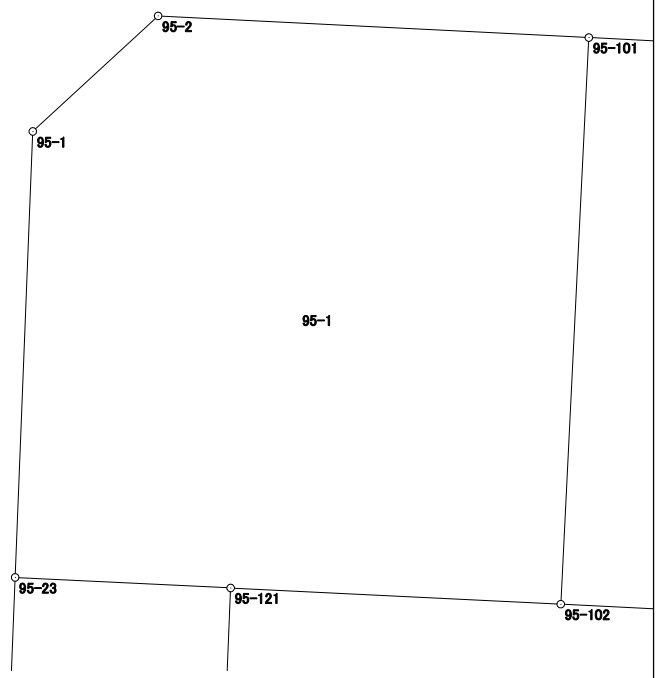

面積計算書（座標法）

世界測地系（測地成果2011）

所　在	地　番	公簿地目	現況地目	地　積	所 有 者
前橋市六供町四丁目	95-2			162.98　㎡	

点　名	X 座標	Y 座標	辺　長	方 向 角	測　角	DX	倍 積（Y×DX）
95-110	41414.880	-67471.516	12.222	272-53-54	90-08-13	13.928	-939743.274848
95-29	41415.498	-67483.722	13.324	182-50-21	89-56-27	-12.690	856368.432180
95-28	41402.190	-67484.382	2.178	92-56-52	90-06-31	-13.420	905640.406440
95-24	41402.078	-67482.207	3.877	92-53-52	179-57-00	-0.308	20784.519756
95-116	41401.882	-67478.335	6.185	92-53-30	179-59-38	-0.508	34278.994180
95-111	41401.570	-67472.158	13.325	2-45-41	89-52-11	12.998	-877003.109684
						倍面積	325.968024
						面　積	162.9840120

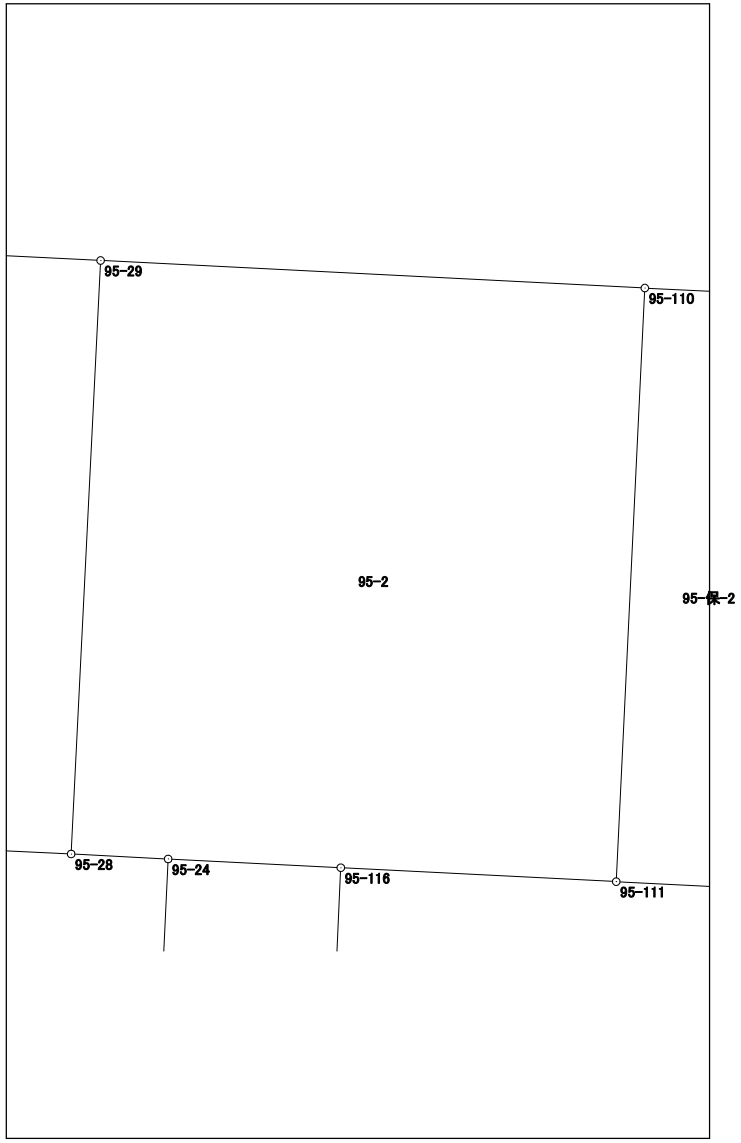

面積計算書（座標法）

世界測地系（測地成果2011）

所　在	地　番	公簿地目	現況地目	地　積	所 有 者
前橋市六供町四丁目	95-4			30.86　㎡	

点　名	X 座標	Y 座標	辺　長	方 向 角	測　角	DX	倍 積（Y×DX）
95-128	41407.075	-67444.587	3.330	92-48-21	89-59-52	-6.626	446887.833462
95-136	41406.912	-67441.261	1.441	92-49-29	180-01-08	-0.234	15781.255074
95-127	41406.841	-67439.822	6.471	2-48-29	89-59-00	6.392	-431075.342224
95-125	41413.304	-67439.505	4.771	272-48-41	90-00-12	6.697	-451642.364985
95-129	41413.538	-67444.270	6.471	182-48-29	89-59-48	-6.229	420110.357830
						倍面積	61.739157
						面　積	30.8695785

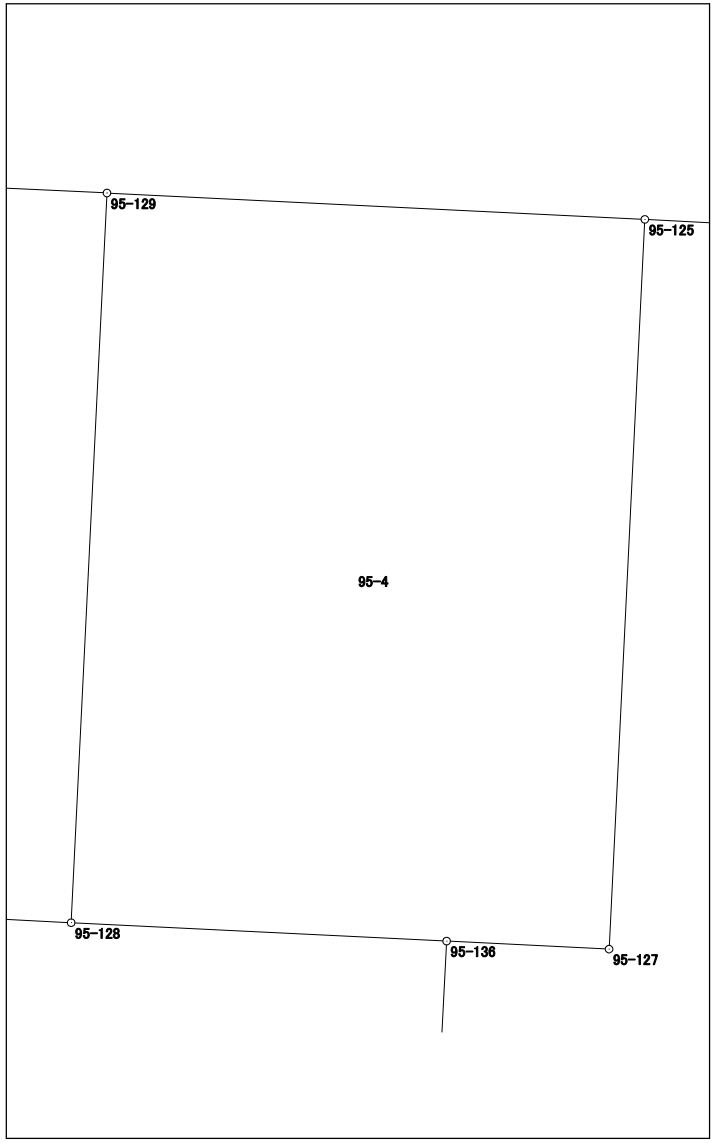

面積計算書（座標法）

世界測地系（測地成果2011）

所　在	地　番	公簿地目	現況地目	地　積	所 有 者
前橋市六供町四丁目	95-5-1			386.86　㎡	

点　名	X 座標	Y 座標	辺　長	方 向 角	測　角	DX	倍 積（Y×DX）
95-132	41399.223	-67441.649	6.659	92-58-11	90-04-51	-8.034	541826.208066
95-134	41398.878	-67434.999	10.240	92-58-01	179-59-50	-0.875	59005.624125
95-131	41398.348	-67424.773	12.784	182-57-01	269-59-00	-13.297	896547.206581
95-130	41385.581	-67425.431	3.305	92-53-46	89-56-45	-12.934	872080.524554
95-6	41385.414	-67422.130	3.970	47-42-56	134-49-10	2.504	-168825.013520
95-5	41388.085	-67419.193	21.361	2-50-30	135-07-34	24.006	-1618465.147158
95-4	41409.420	-67418.134	4.007	317-43-52	134-53-22	24.300	-1638260.656200
95-3	41412.385	-67420.829	18.699	272-49-02	135-05-10	3.884	-261862.499836
95-125	41413.304	-67439.505	6.471	182-48-29	89-59-27	-5.544	373884.615720
95-127	41406.841	-67439.822	1.441	272-49-29	270-01-00	-6.392	431075.342224
95-136	41406.912	-67441.261	7.699	182-53-20	90-03-51	-7.618	513767.526298
						倍面積	773.730854
						面　積	386.8654270

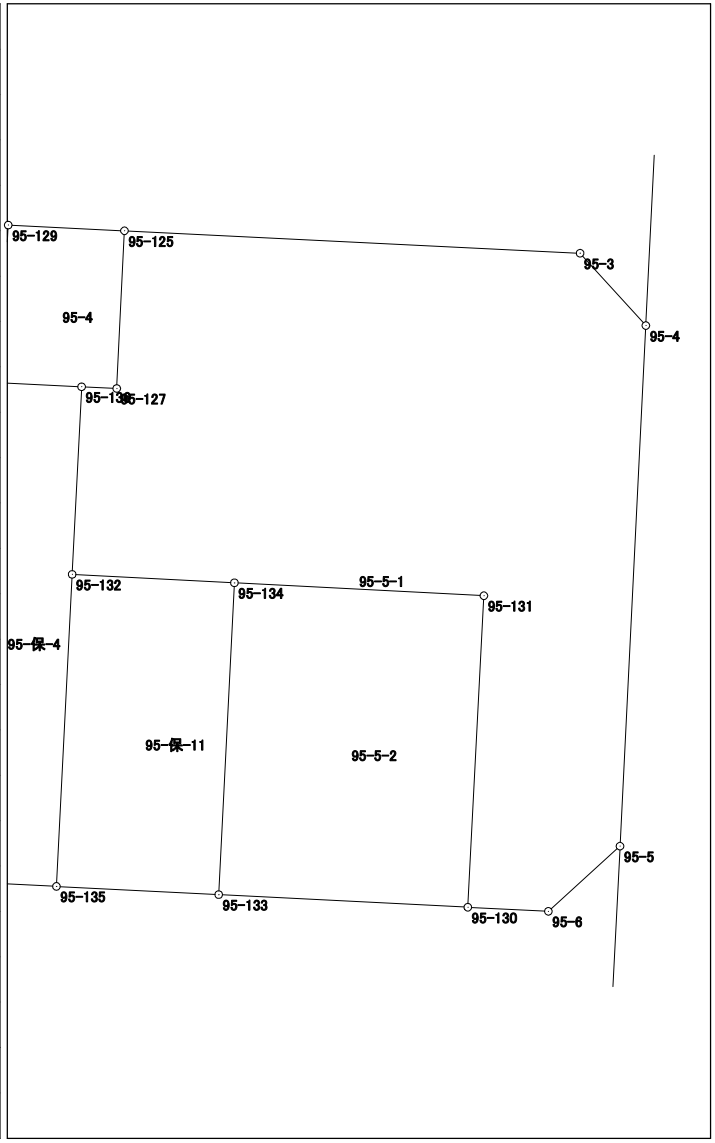

面積計算書（座標法）

世界測地系（測地成果2011）

所　在	地　番	公簿地目	現況地目	地　積	所 有 者
前橋市六供町四丁目	95-5-2			130.86　㎡	

点　名	X 座標	Y 座標	辺　長	方 向 角	測　角	DX	倍 積（Y×DX）
95-133	41386.099	-67435.643	10.225	92-54-14	90-01-08	-13.297	896691.744971
95-130	41385.581	-67425.431	12.784	2-57-01	90-02-47	12.249	-825894.104319
95-131	41398.348	-67424.773	10.240	272-58-01	90-01-00	13.297	-896547.206581
95-134	41398.878	-67434.999	12.795	182-53-06	89-55-05	-12.249	826011.302751
						倍面積	261.736822
						面　積	130.8684110

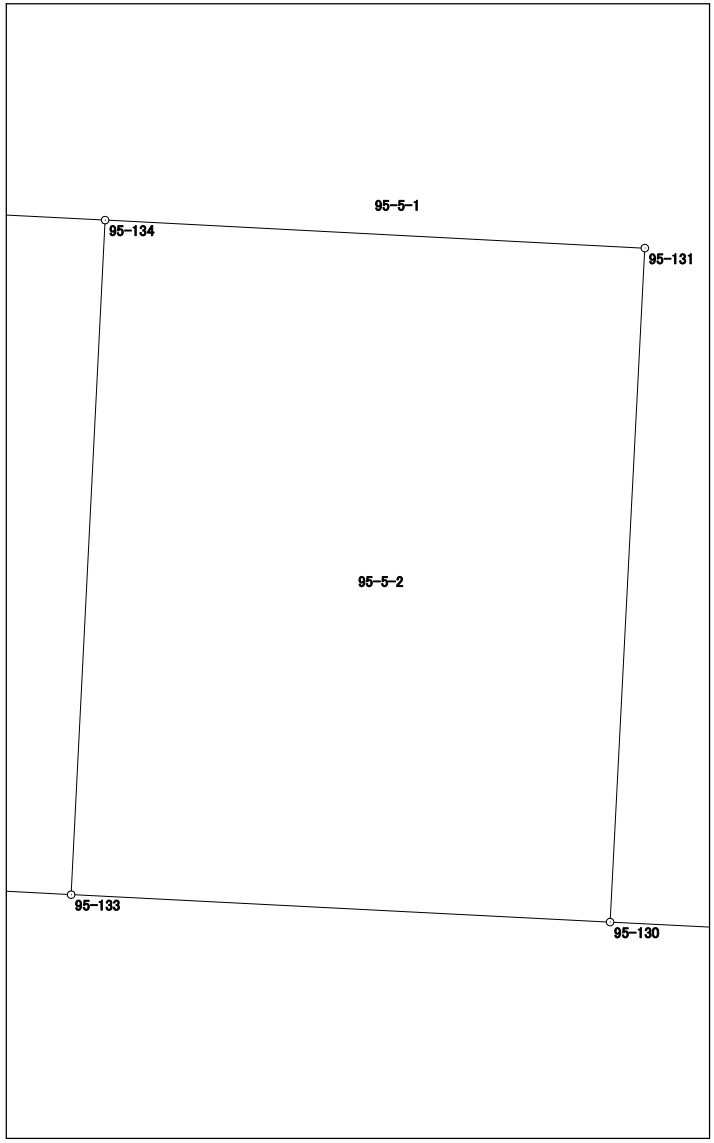

面積計算書（座標法）

世界測地系（測地成果2011）

所　在	地　番	公簿地目	現況地目	地　積	所 有 者
前橋市六供町四丁目	95-6			183.83　㎡	

点　名	X 座標	Y 座標	辺　長	方 向 角	測　角	DX	倍 積（Y×DX）
95-113	41387.328	-67460.764	13.463	92-42-58	89-48-20	-14.268	962530.180752
95-20	41386.690	-67447.316	13.660	2-55-14	90-12-16	13.004	-877084.897264
95-19	41400.332	-67446.620	2.730	272-39-59	89-44-45	13.769	-928672.510780
95-107	41400.459	-67449.347	1.052	272-40-10	180-00-11	0.176	-11871.085072
95-109	41400.508	-67450.398	9.683	272-39-49	179-59-39	0.499	-33657.748602
95-114	41400.958	-67460.071	13.648	182-54-38	90-14-49	-13.180	889123.735780
						倍面積	367.674814
						面　積	183.8374070

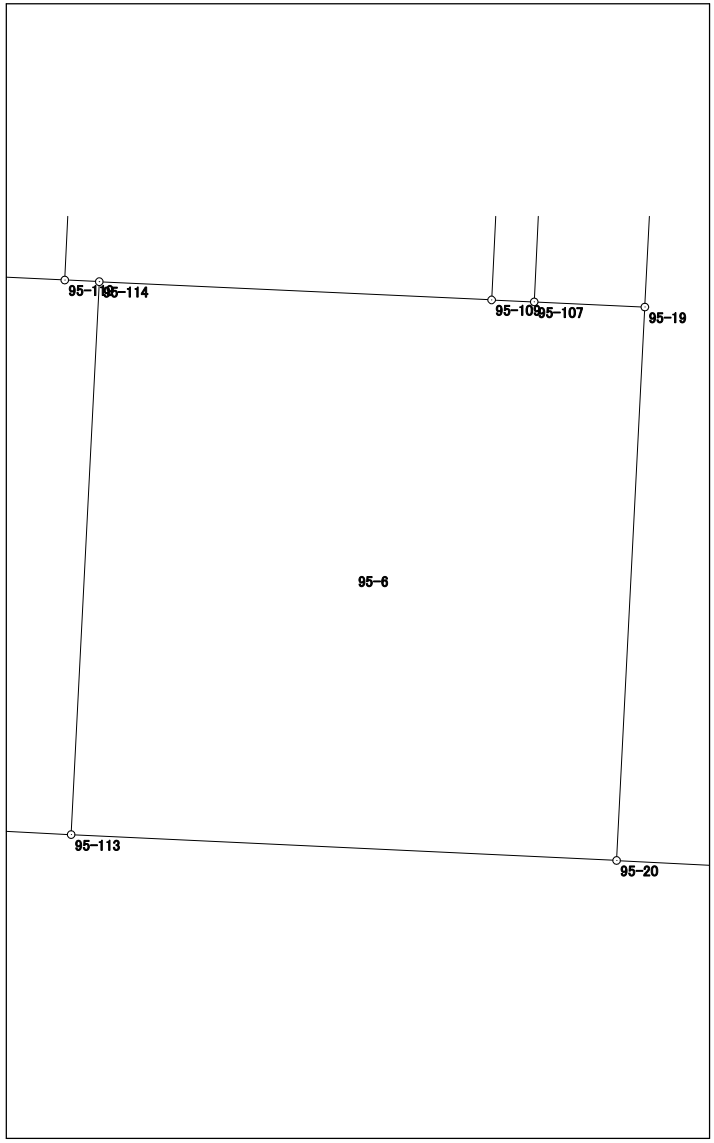

面積計算書（座標法）

世界測地系（測地成果2011）

所　在	地　番	公簿地目	現況地目	地　積	所 有 者
前橋市六供町四丁目	95-7			192.40　㎡	

点　名	X 座標	Y 座標	辺　長	方 向 角	測　角	DX	倍 積（Y×DX）
95-21	41387.526	-67464.937	13.644	2-54-41	90-03-22	12.926	-872051.775662
95-26	41401.152	-67464.244	1.094	273-11-50	90-17-09	13.687	-923383.107628
95-117	41401.213	-67465.336	2.253	273-12-24	180-00-34	0.187	-12616.017832
95-64	41401.339	-67467.585	2.252	272-54-06	179-41-42	0.240	-16192.220400
95-103	41401.453	-67469.834	2.327	272-52-55	179-58-49	0.231	-15585.531654
95-111	41401.570	-67472.158	6.185	272-53-30	180-00-35	0.429	-28945.555782
95-116	41401.882	-67478.335	13.671	182-40-14	89-46-44	-13.344	900430.902240
95-115	41388.226	-67478.972	14.052	92-51-19	90-11-05	-14.356	968728.122032
						倍面積	384.815314
						面　積	192.4076570

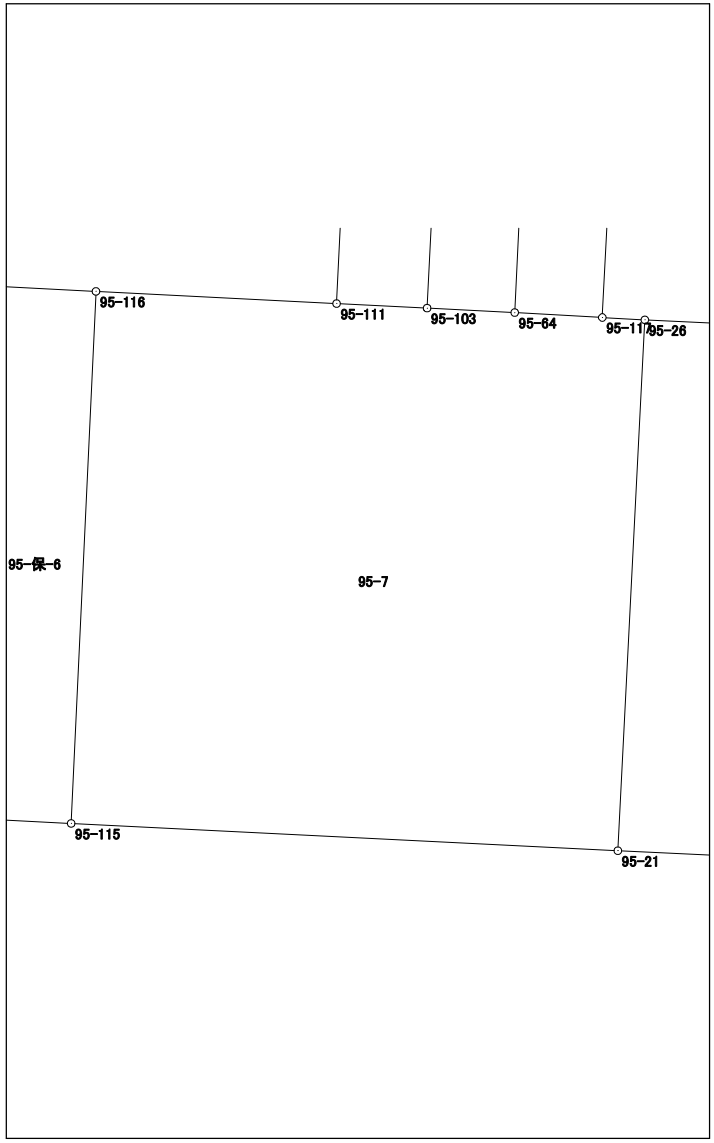

面積計算書（座標法）

世界測地系（測地成果2011）

所　在	地　番	公簿地目	現況地目	地　積	所 有 者
前橋市六供町四丁目	95-8			196.33　㎡	

点　名	X 座標	Y 座標	辺　長	方 向 角	測　角	DX	倍 積（Y×DX）
95-121	41402.795	-67496.711	12.800	182-18-21	89-29-38	-12.409	837566.686799
95-122	41390.005	-67497.226	1.902	92-48-08	90-29-47	-12.883	869566.762558
95-124	41389.912	-67495.326	0.875	182-17-36	269-29-28	-0.967	65267.980242
95-123	41389.038	-67495.361	12.532	92-49-52	90-32-16	-1.493	100770.573973
95-22	41388.419	-67482.844	13.674	2-40-12	89-50-20	13.040	-879976.285760
95-24	41402.078	-67482.207	2.178	272-56-52	90-16-40	13.771	-929297.472597
95-28	41402.190	-67484.382	4.577	272-48-18	179-51-26	0.336	-22674.752352
95-102	41402.414	-67488.954	7.766	272-48-43	180-00-25	0.605	-40830.817170
						倍面積	392.675693
						面　積	196.3378465

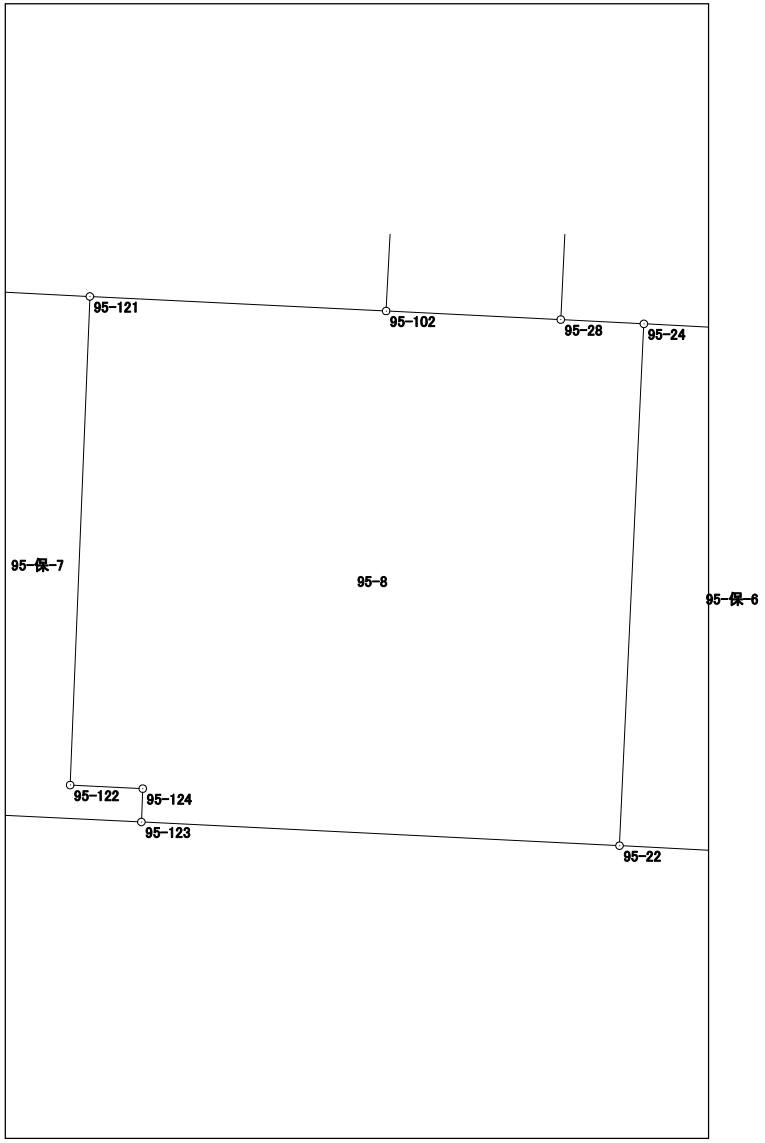

面積計算書（座標法）

世界測地系（測地成果2011）

所　在	地　番	公簿地目	現況地目	地　積	所 有 者
前橋市六供町四丁目	95-9			140.45　㎡	

点　名	X 座標	Y 座標	辺　長	方 向 角	測　角	DX	倍 積（Y×DX）
95-119	41400.998	-67460.922	0.852	92-41-28	89-54-13	-13.370	901952.527140
95-114	41400.958	-67460.071	9.683	92-39-49	179-58-21	-0.490	33055.434790
95-109	41400.508	-67450.398	13.317	2-47-21	90-07-32	12.851	-866805.064698
95-108	41413.809	-67449.750	10.536	272-49-25	90-02-04	13.820	-932155.545000
95-120	41414.328	-67460.273	13.346	182-47-15	89-57-50	-12.811	864233.557403
						倍面積	280.909635
						面　積	140.4548175

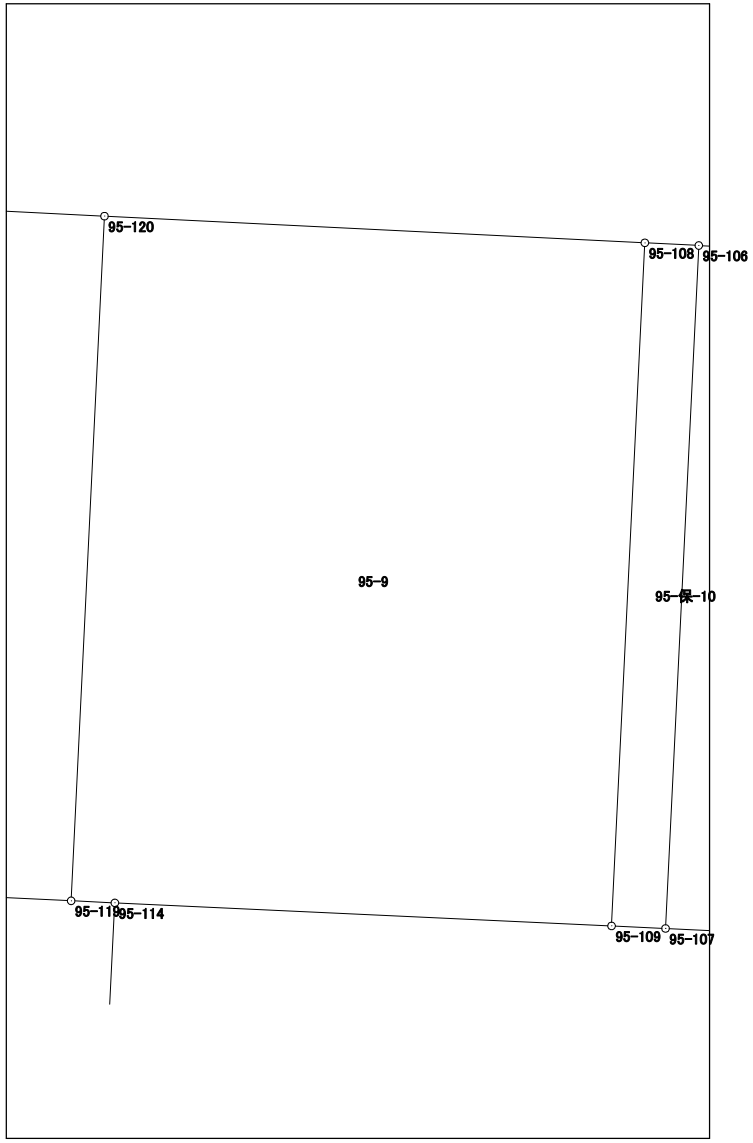

面積計算書（座標法）

世界測地系（測地成果2011）

所　在	地　番	公簿地目	現況地目	地　積	所 有 者
前橋市六供町四丁目	95-10			36.37　㎡	

点　名	X 座標	Y 座標	辺　長	方 向 角	測　角	DX	倍 積（Y×DX）
95-15	41413.622	-67445.968	2.735	272-49-44	90-01-15	6.598	-445008.496864
95-106	41413.757	-67448.700	13.314	182-47-08	89-57-24	-13.163	887827.238100
95-107	41400.459	-67449.347	2.730	92-39-59	89-52-51	-13.425	905507.483475
95-19	41400.332	-67446.620	6.835	2-48-33	90-08-34	6.700	-451892.354000
95-126	41407.159	-67446.285	6.471	2-48-29	179-59-56	13.290	-896361.127650
						倍面積	72.743061
						面　積	36.3715305

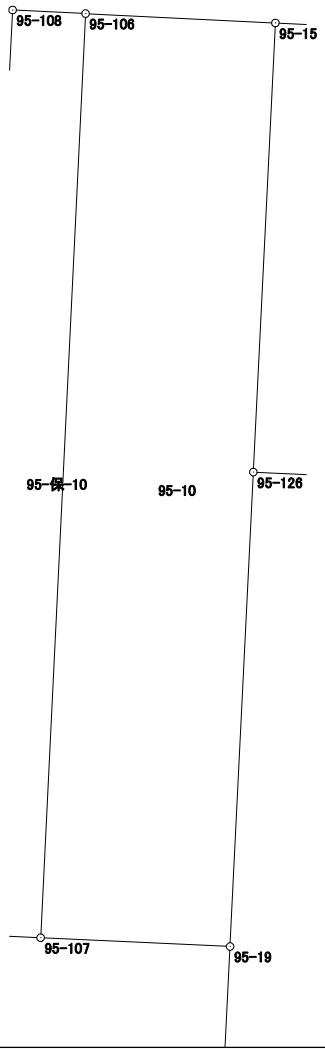

面積計算書（座標法）

世界測地系（測地成果2011）

所　在	地　番	公簿地目	現況地目	地　積	所 有 者
前橋市六供町四丁目	95-保-2			31.00　㎡	

点　名	X 座標	Y 座標	辺　長	方 向 角	測　角	DX	倍 積（Y×DX）
95-31	41414.762	-67469.192	2.327	272-54-24	90-08-42	13.427	-905908.840984
95-110	41414.880	-67471.516	13.325	182-45-41	89-51-17	-13.192	890084.239072
95-111	41401.570	-67472.158	2.327	92-52-55	90-07-14	-13.427	905948.665466
95-103	41401.453	-67469.834	13.324	2-45-42	89-52-47	13.192	-890062.050128
						倍面積	62.013426
						面　積	31.0067130

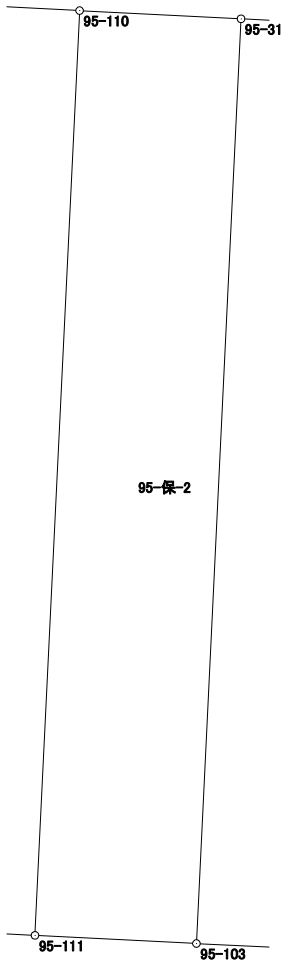

面積計算書（座標法）

世界測地系（測地成果2011）

所　在	地　番	公簿地目	現況地目	地　積	所 有 者
前橋市六供町四丁目	95-保-3			11.00　㎡	

点　名	X 座標	Y 座標	辺　長	方 向 角	測　角	DX	倍 積（Y×DX）
95-15	41413.622	-67445.968	6.471	182-48-29	89-58-33	-6.379	430237.829872
95-126	41407.159	-67446.285	1.700	92-49-56	90-01-27	-6.547	441570.827895
95-128	41407.075	-67444.587	6.471	2-48-29	89-58-33	6.379	-430229.020473
95-129	41413.538	-67444.270	1.700	272-49-56	90-01-27	6.547	-441557.635690
						倍面積	22.001604
						面　積	11.0008020

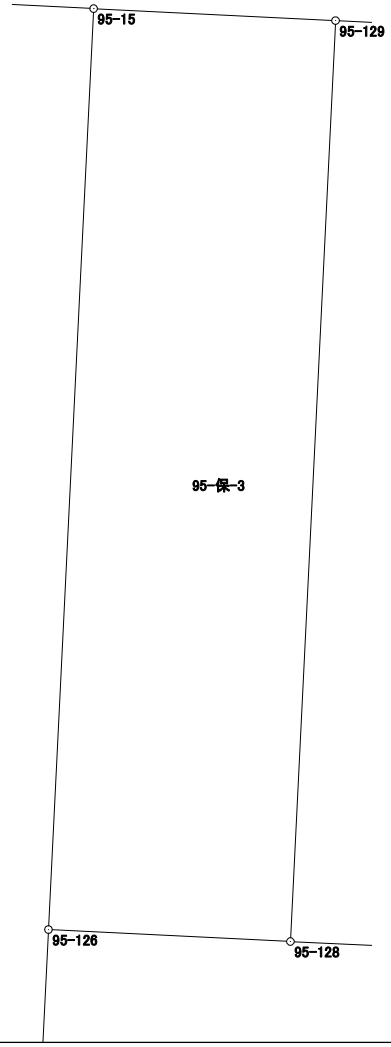

面積計算書（座標法）

世界測地系（測地成果2011）

所　在	地　番	公簿地目	現況地目	地　積	所 有 者
前橋市六供町四丁目	95-保-4			103.00　㎡	

点　名	X 座標	Y 座標	辺　長	方 向 角	測　角	DX	倍 積（Y×DX）
95-126	41407.159	-67446.285	6.835	182-48-33	89-58-37	-6.743	454790.299755
95-19	41400.332	-67446.620	13.660	182-55-14	180-06-41	-20.469	1380564.864780
95-20	41386.690	-67447.316	5.029	92-53-41	89-58-27	-13.896	937247.903136
95-135	41386.436	-67442.293	12.803	2-52-59	89-59-18	12.533	-845254.258169
95-132	41399.223	-67441.649	7.699	2-53-20	180-00-21	20.476	-1380935.204924
95-136	41406.912	-67441.261	3.330	272-48-21	89-55-01	7.852	-529548.781372
95-128	41407.075	-67444.587	1.700	272-49-56	180-01-35	0.247	-16658.812989
						倍面積	206.010217
						面　積	103.0051085

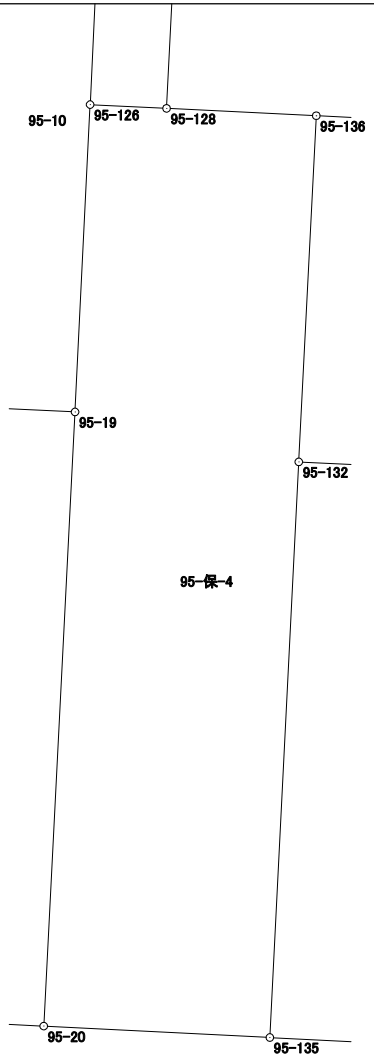

面積計算書（座標法）

世界測地系（測地成果2011）

所　在	地　番	公簿地目	現況地目	地　積	所 有 者
前橋市六供町四丁目	95-保-5			57.00　㎡	

点　名	X 座標	Y 座標	辺　長	方 向 角	測　角	DX	倍 積（Y×DX）
95-26	41401.152	-67464.244	13.644	182-54-41	90-15-26	-13.472	908878.295168
95-21	41387.526	-67464.937	4.178	92-42-59	89-48-18	-13.824	932635.289088
95-113	41387.328	-67460.764	13.648	2-54-38	90-11-39	13.432	-906132.982048
95-114	41400.958	-67460.071	0.852	272-41-28	89-46-50	13.670	-922179.170570
95-119	41400.998	-67460.922	3.326	272-39-15	179-57-47	0.194	-13087.418868
						倍面積	114.012770
						面　積	57.0063850

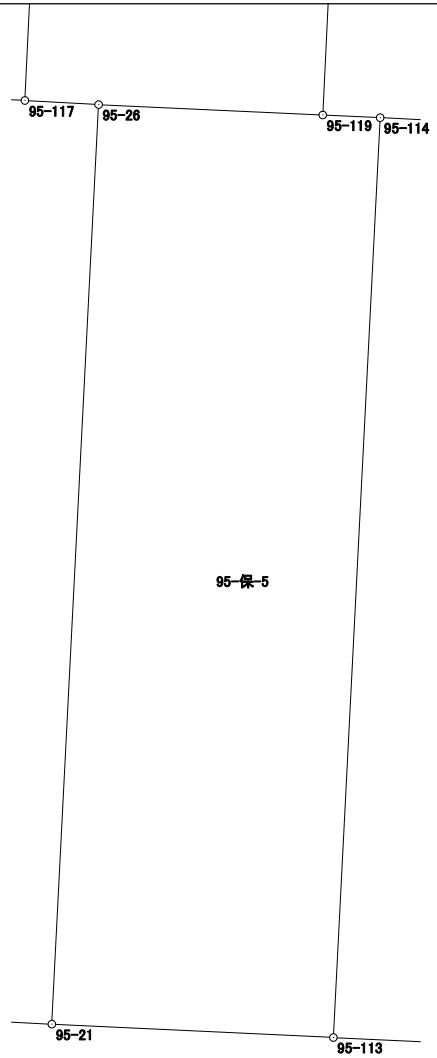

面積計算書（座標法）

世界測地系（測地成果2011）

所　在	地　番	公簿地目	現況地目	地　積	所 有 者
前橋市六供町四丁目	95-保-6			53.00　㎡	

点　名	X 座標	Y 座標	辺　長	方 向 角	測　角	DX	倍 積（Y×DX）
95-24	41402.078	-67482.207	13.674	182-40-12	89-46-20	-13.463	908512.952841
95-22	41388.419	-67482.844	3.877	92-51-13	90-11-01	-13.852	934772.355088
95-115	41388.226	-67478.972	13.671	2-40-14	89-49-01	13.463	-908469.400036
95-116	41401.882	-67478.335	3.877	272-53-52	90-13-38	13.852	-934709.896420
						倍面積	106.011473
						面　積	53.0057365

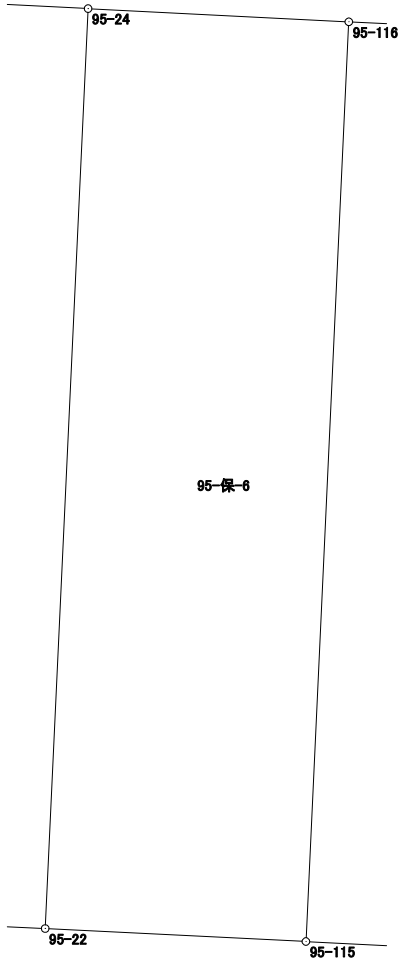

面積計算書（座標法）

世界測地系（測地成果2011）

所　在	地　番	公簿地目	現況地目	地　積	所 有 者
前橋市六供町四丁目	95-保-7			67.00　㎡	

点　名	X 座標	Y 座標	辺　長	方 向 角	測　角	DX	倍 積（Y×DX）
95-23	41403.043	-67501.775	10.863	182-18-20	89-30-07	-10.606	715923.825650
95-8	41392.189	-67502.212	4.010	137-18-16	134-59-56	-13.801	931598.027812
95-7	41389.242	-67499.493	4.137	92-49-35	135-31-19	-3.151	212690.902443
95-123	41389.038	-67495.361	0.875	2-17-36	89-28-01	0.670	-45221.891870
95-124	41389.912	-67495.326	1.902	272-48-08	90-30-32	0.967	-65267.980242
95-122	41390.005	-67497.226	12.800	2-18-21	269-30-13	12.883	-869566.762558
95-121	41402.795	-67496.711	5.070	272-48-13	90-29-52	13.038	-880022.118018
						倍面積	134.003217
						面　積	67.0016085

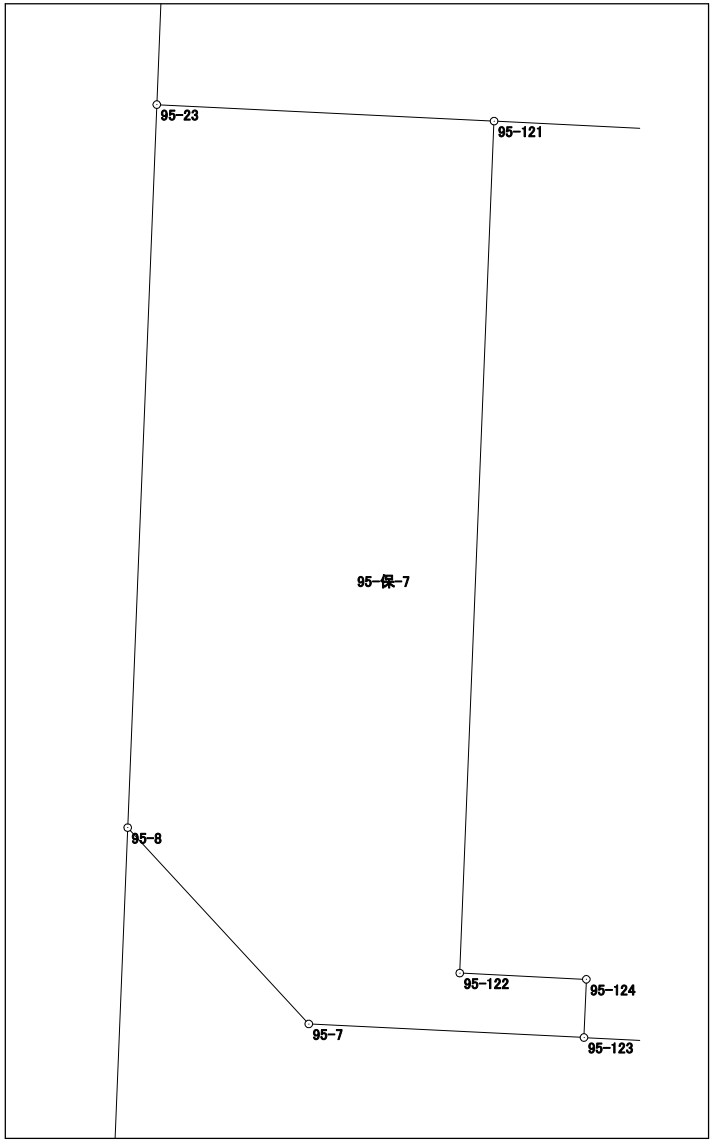

面積計算書（座標法）

世界測地系（測地成果2011）

所　在	地　番	公簿地目	現況地目	地　積	所 有 者
前橋市六供町四丁目	95-保-8			61.00　㎡	

点　名	X 座標	Y 座標	辺　長	方 向 角	測　角	DX	倍 積（Y×DX）
95-28	41402.190	-67484.382	13.324	2-50-21	90-02-03	13.084	-882965.654088
95-29	41415.498	-67483.722	4.578	272-52-03	90-01-42	13.537	-913527.144714
95-101	41415.727	-67488.294	13.329	182-50-17	89-58-14	-13.084	883016.838696
95-102	41402.414	-67488.954	4.577	92-48-18	89-58-01	-13.537	913597.970298
						倍面積	122.010192
						面　積	61.0050960

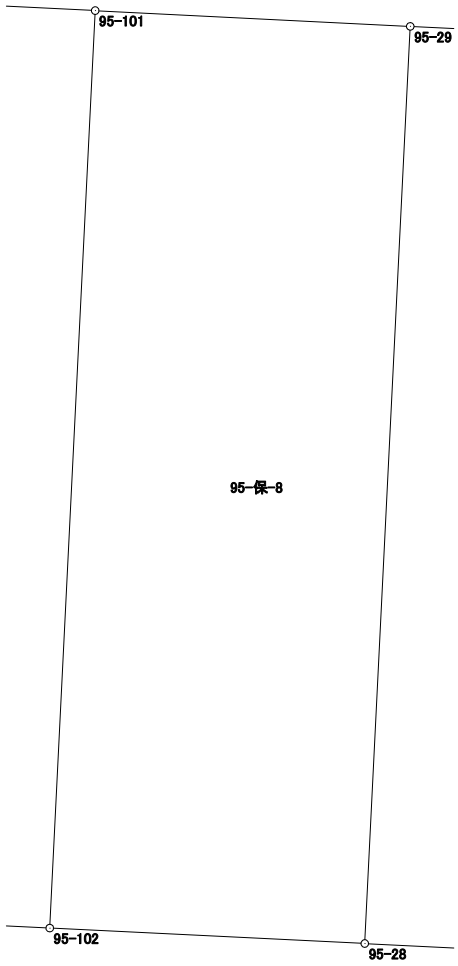

面積計算書（座標法）

世界測地系（測地成果2011）

所　在	地　番	公簿地目	現況地目	地　積	所 有 者
前橋市六供町四丁目	95-保-9			59.00　㎡	

点　名	X 座標	Y 座標	辺　長	方 向 角	測　角	DX	倍 積（Y×DX）
95-117	41401.213	-67465.336	1.094	93-11-50	90-24-38	-13.394	903630.710384
95-26	41401.152	-67464.244	3.326	92-39-15	179-27-25	-0.215	14504.812460
95-119	41400.998	-67460.922	13.346	2-47-15	90-08-00	13.176	-888865.108272
95-120	41414.328	-67460.273	4.419	272-49-39	90-02-24	13.548	-913951.778604
95-118	41414.546	-67464.687	13.349	182-47-12	89-57-33	-13.115	884799.370005
						倍面積	118.005973
						面　積	59.0029865

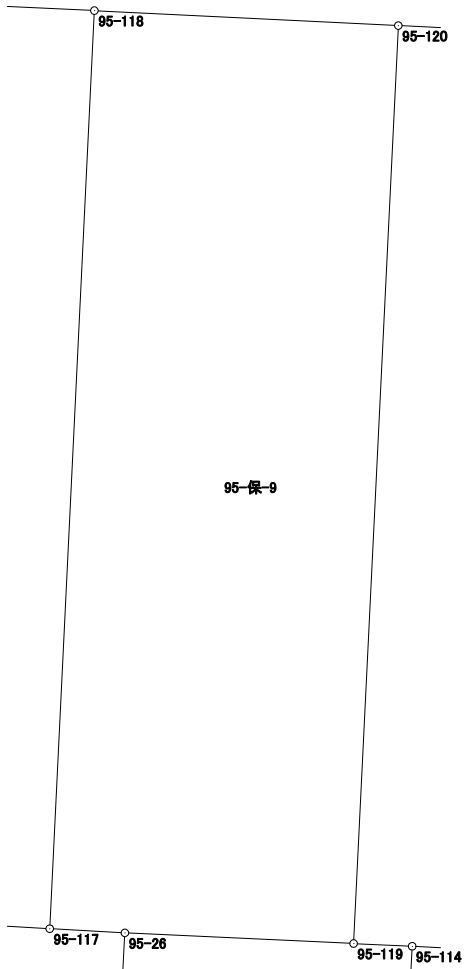

面積計算書（座標法）

世界測地系（測地成果2011）

所　在	地　番	公簿地目	現況地目	地　積	所 有 者
前橋市六供町四丁目	95-保-10			14.00　㎡	

点　名	X 座標	Y 座標	辺　長	方 向 角	測　角	DX	倍 積（Y×DX）
95-107	41400.459	-67449.347	13.314	2-47-08	90-06-58	13.249	-893636.398403
95-106	41413.757	-67448.700	1.051	272-50-07	90-02-59	13.350	-900440.145000
95-108	41413.809	-67449.750	13.317	182-47-21	89-57-14	-13.249	893641.737750
95-109	41400.508	-67450.398	1.052	92-40-10	89-52-49	-13.350	900462.813300
						倍面積	28.007647
						面　積	14.0038235

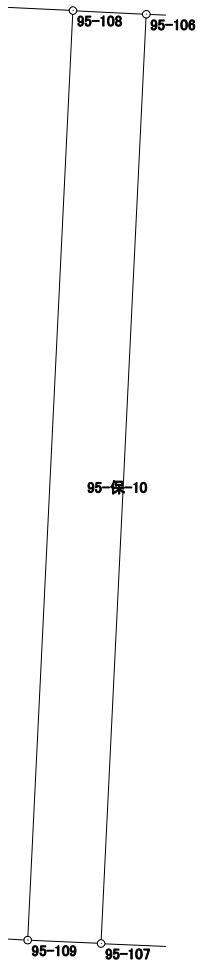

面積計算書（座標法）

世界測地系（測地成果2011）

所　在	地　番	公簿地目	現況地目	地　積	所 有 者
前橋市六供町四丁目	95-保-11			85.22　㎡	

点　名	X 座標	Y 座標	辺　長	方 向 角	測　角	DX	倍 積（Y×DX）
95-132	41399.223	-67441.649	12.803	182-52-59	89-54-48	-12.442	839108.996858
95-135	41386.436	-67442.293	6.659	92-54-04	90-01-05	-13.124	885112.653332
95-133	41386.099	-67435.643	12.795	2-53-06	89-59-02	12.442	-839034.270206
95-134	41398.878	-67434.999	6.659	272-58-11	90-05-05	13.124	-885016.926876
						倍面積	170.453108
						面　積	85.2265540

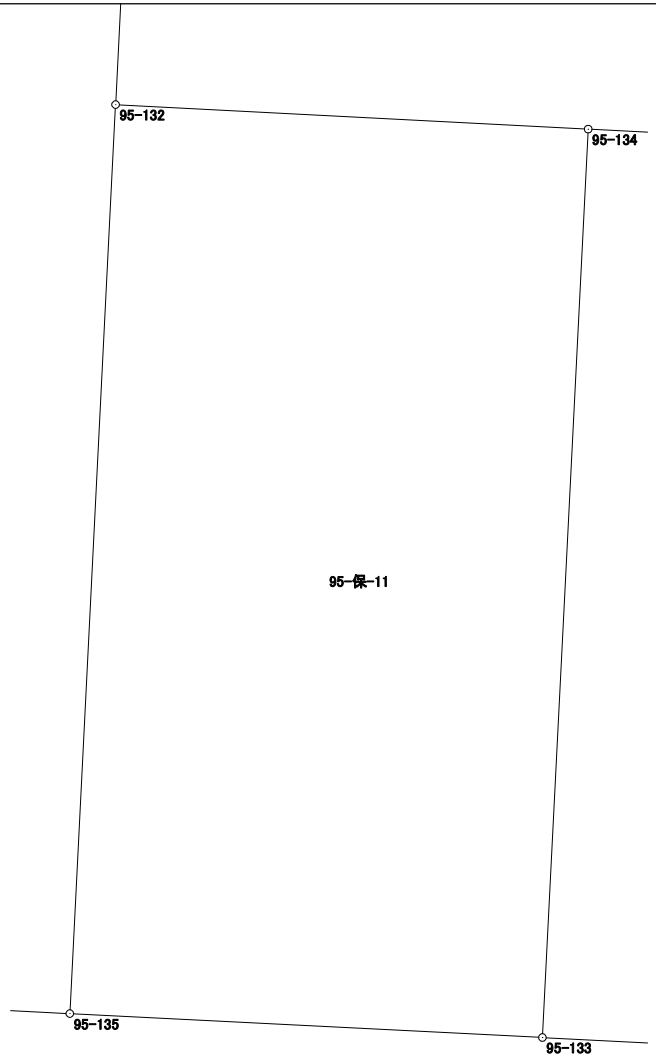

面積計算書（座標法）

世界測地系（測地成果2011）

所　在	地　番	公簿地目	現況地目	地　積	所 有 者
前橋市六供町四丁目	95-保-12			30.05　㎡	

点　名	X 座標	Y 座標	辺　長	方 向 角	測　角	DX	倍 積（Y×DX）
95-31	41414.762	-67469.192	13.324	182-45-42	90-05-45	-13.204	890863.211168
95-103	41401.453	-67469.834	2.252	92-54-06	90-08-24	-13.423	905647.581782
95-64	41401.339	-67467.585	13.334	2-47-08	89-53-02	13.204	-890841.992340
95-65	41414.657	-67466.937	2.257	272-39-57	89-52-49	13.423	-905608.695351
						倍面積	60.105259
						面　積	30.0526295

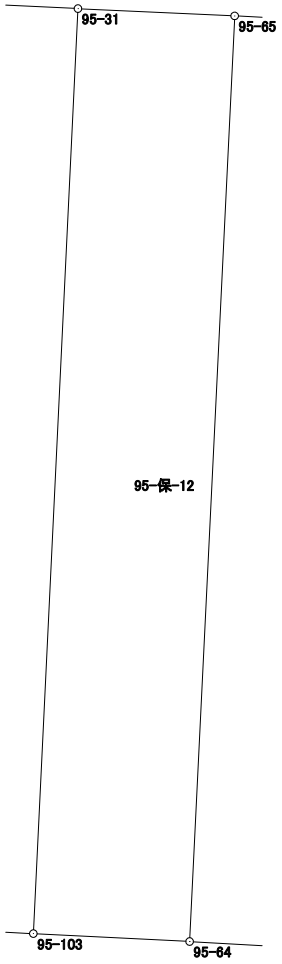

面積計算書（座標法）

世界測地系（測地成果2011）

所　在	地　番	公簿地目	現況地目	地　積	所 有 者
前橋市六供町四丁目	95-保-13			30.05　㎡	
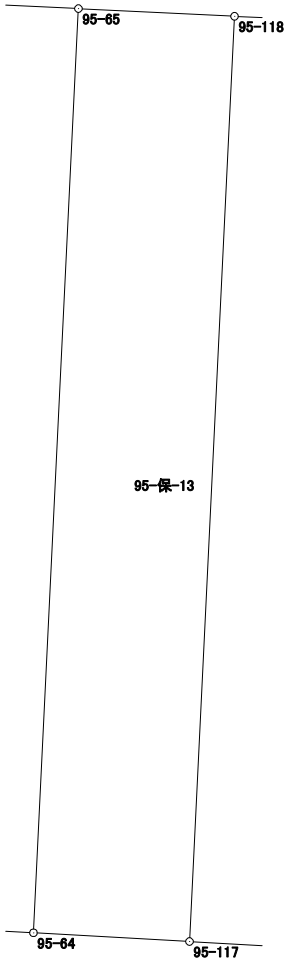
点　名	X 座標	Y 座標	辺　長	方 向 角	測　角	DX	倍 積（Y×DX）
95-65	41414.657	-67466.937	13.334	182-47-08	89-57-41	-13.207	891035.836959
95-64	41401.339	-67467.585	2.253	93-12-24	90-25-16	-13.444	907034.212740
95-117	41401.213	-67465.336	13.349	2-47-12	89-34-48	13.207	-891014.692552
95-118	41414.546	-67464.687	2.253	272-49-27	90-02-15	13.444	-906995.252028
						倍面積	60.105119
						面　積	30.0525595