


面積計算書 (座標法)

世界測地系 (測地成果2011)

所 在	地 番	公簿地目	現況地目	地 積	所 有 者
前橋市六供町四丁目	97-2-11			383.96 m ²	

点 名	X 座標	Y 座標	辺 長	方 向 角	測 角	DX	倍 積 (Y×DX)
97-2-7	41406.922	-67588.832	22.017	182-16-11	90-31-29	-21.471	1451199.811872
97-2-40	41384.922	-67589.704	17.399	92-13-12	89-57-01	-22.674	1532528.948496
97-2-49	41384.248	-67572.318	1.296	2-12-40	89-59-28	0.621	-41962.409478
97-2-109	41385.543	-67572.268	1.318	2-10-27	179-57-47	2.612	-176498.764016
97-2-48	41386.860	-67572.218	12.096	2-10-12	179-59-45	13.404	-905738.010072
97-2-47	41398.947	-67571.760	7.452	2-14-45	180-04-33	19.533	-1319879.188080
97-2-46	41406.393	-67571.468	17.372	271-44-42	89-29-57	7.975	-538882.457300



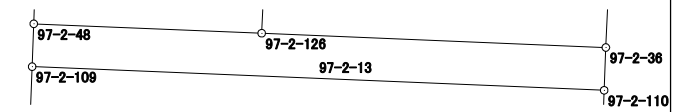
倍面積	767.931422
面 積	383.9657110

面積計算書 (座標法)

世界測地系 (測地成果2011)

所在	地番	公簿地目	現況地目	地積	所有者
前橋市六供町四丁目	97-2-13			23.20 m ²	

点名	X座標	Y座標	辺長	方向角	測角	DX	倍積 (Y×DX)
97-2-36	41386.132	-67554.625	10.593	272-22-11	90-06-31	1.755	-118558.366875
97-2-126	41386.570	-67565.209	7.015	272-22-09	179-59-58	0.728	-49187.472152
97-2-48	41386.860	-67572.218	1.318	182-10-27	89-48-18	-1.027	69396.667886
97-2-109	41385.543	-67572.268	17.606	92-22-11	90-11-44	-2.045	138185.288060
97-2-110	41384.815	-67554.677	1.318	2-15-40	89-53-29	0.589	-39789.704753

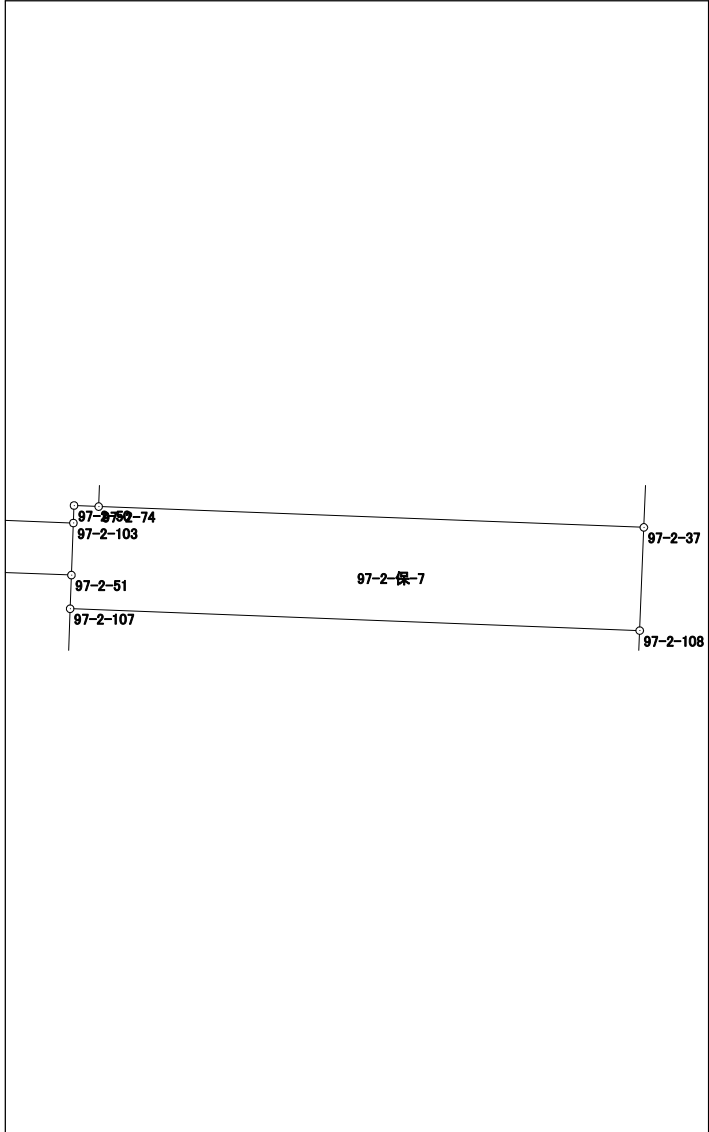


倍面積	46.412166
面積	23.2060830

面積計算書（座標法）

世界測地系（測地成果2011）

所 在	地 番	公簿地目	現況地目	地 積	所 有 者
前橋市六供町四丁目	97-2-保-7			56.00 m ²	

点 名	X 座標	Y 座標	辺 長	方 向 角	測 角	DX	倍 積 (Y×DX)	
97-2-37	41372.278	-67555.170	16.831	272-10-57	89-53-54	3.825	-258398.525250	
97-2-74	41372.919	-67571.989	0.761	272-29-11	180-18-14	0.674	-45543.520586	
97-2-50	41372.952	-67572.749	0.540	182-07-16	89-38-05	-0.507	34259.383743	
97-2-103	41372.412	-67572.769	1.607	182-08-22	180-01-06	-2.146	145011.162274	
97-2-51	41370.806	-67572.829	1.039	182-12-25	180-04-03	-2.644	178662.559876	
97-2-107	41369.768	-67572.869	17.585	92-11-48	89-59-23	-1.712	115684.751728	
97-2-108	41369.094	-67555.297	3.187	2-17-03	90-05-15	2.510	-169563.795470	
						倍面積	112.016315	
						面 積	56.0081575	

面積計算書（座標法）

世界測地系（測地成果2011）

所 在	地 番	公簿地目	現況地目	地 積	所 有 者
前橋市六供町四丁目	97-2-保-20			33.02 m ²	

点 名	X 座標	Y 座標	辺 長	方 向 角	測 角	DX	倍 積 (Y×DX)	
97-2-109	41385.543	-67572.268	1.296	182-12-40	89-50-29	-0.567	38313.475956	
97-2-49	41384.248	-67572.318	0.751	92-17-26	90-04-46	-1.325	89533.321350	
97-2-73	41384.218	-67571.568	0.607	182-10-12	269-52-46	-0.637	43043.088816	
97-2-111	41383.611	-67571.591	16.853	92-22-01	90-11-49	-1.303	88045.783073	
97-2-112	41382.915	-67554.752	1.901	2-15-38	89-53-37	1.204	-81335.921408	
97-2-110	41384.815	-67554.677	17.606	272-22-11	90-06-33	2.628	-177533.691156	
						倍面積	66.056631	
						面 積	33.0283155	