

# 下川淵地区 コミュニティデザイン 「出会い・発見」編

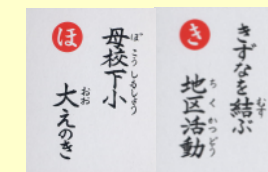
## 【自然・立地】

- ・前橋市最南端に位置
- ・高崎市と玉村町に隣接
- ・利根川、端気川、藤川
- ・田園地帯
- ・前橋南部拠点地区



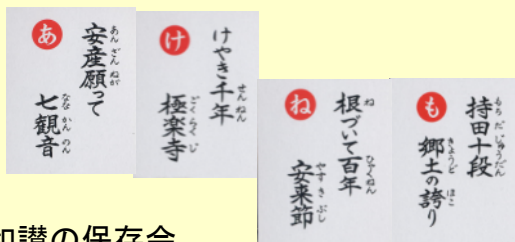
## 【教育機関・地域人材】

- ・下川淵小学校、第七中学校、前橋南高等学校、下川淵保育所、しょうび第二幼稚園
- ・公民館自主グループ38団体、複数団体在住者多い
- ・学校の授業や公民館主催の講座で、地元講師が多数活躍



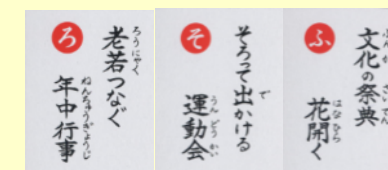
## 【歴史・文化】

- ・下川淵カルタ
- ・矢島七観世音
- ・極楽寺
- ・安来節、八木節、和讃の保存会
- ・持田盛二範士十段頌徳碑




## 【地域イベント】

- ・トライアングルフェスタ
- ・市民運動会
- ・地区文化祭



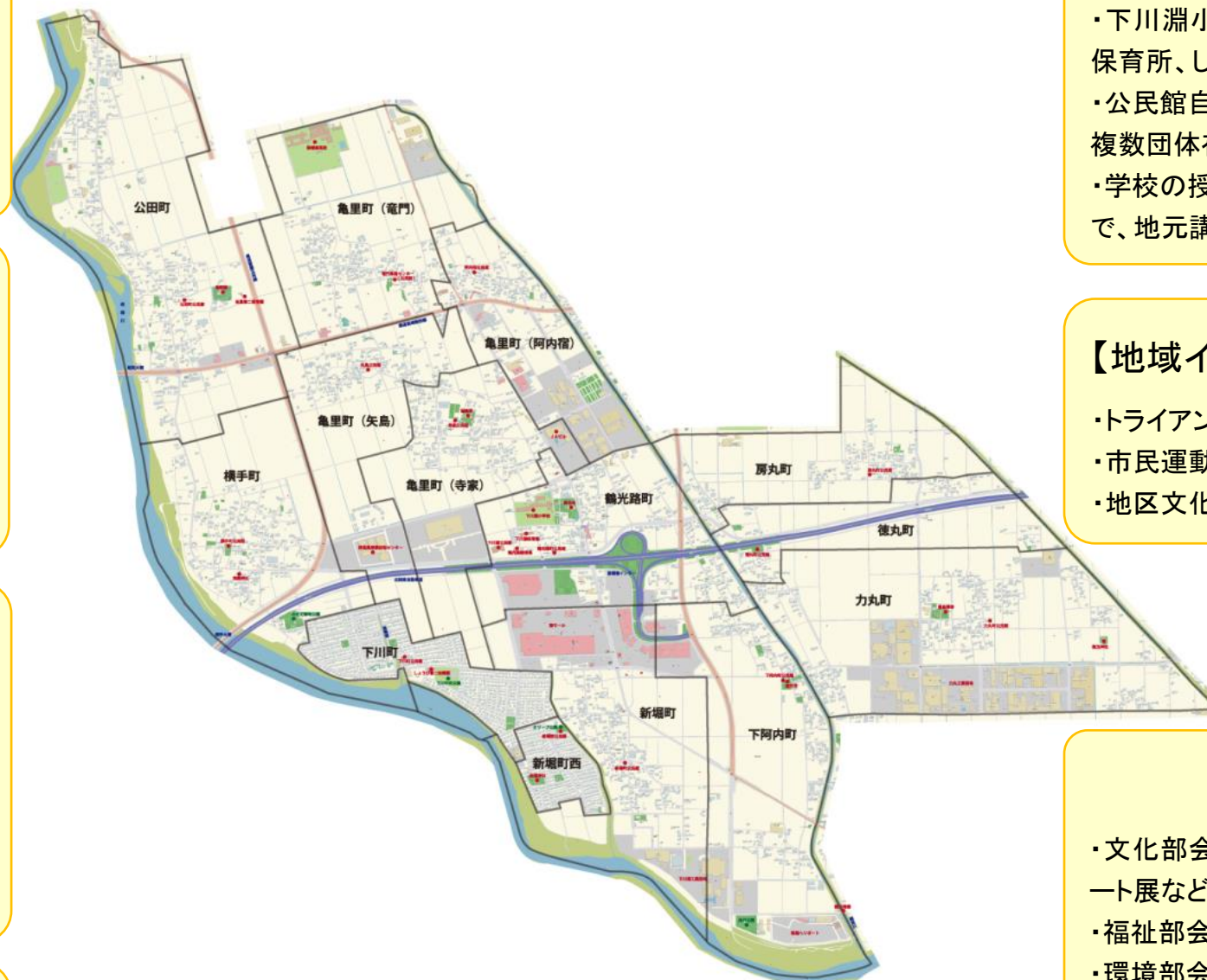
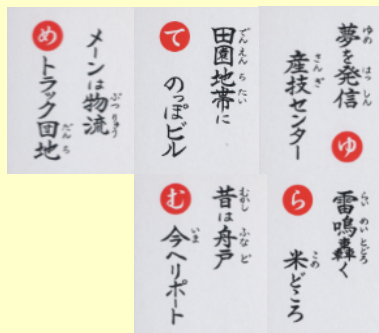
## 【交通】

- ・バス3路線
  - ①前橋公園～下川淵公民館～玉村・新町
  - ②高崎駅～下川団地～亀里JAビル
  - ③高崎駅～公田町～亀里町～大胡駅
- ・県道高崎駒形線、前橋玉村線、前橋長瀬線バイパス
- ・北関東自動車道(前橋南インターチェンジ)



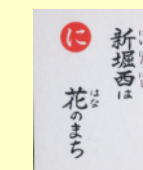
## 【産業】

- ・カ丸工業団地
- ・群馬県農協ビル
- ・花木センター
- ・下川淵工業団地
- ・群馬県産業技術センター
- ・群馬ヘリポート
- ・パワーモール前橋みなみ
- ・ベイシアビジネスセンター
- ・米作、柿



## 【地域づくり事業】

- ・文化部会(下川淵カルタ大会、カルタウォーク、カルタアート展など)
- ・福祉部会(子育てサロン、いきいきサロン)
- ・環境部会(オープンガーデン、クリーン作戦、花の寄せ植えコンテストなど)



## 【地域課題】

- ・生産年齢人口の減少と、高齢化の加速
- ・県道バイパスや高速道路ICによる大型車両の交通量増加
- ・大型商業施設開業による人や車の往来増加
- ・浸水想定区域

## 下川淵地区の概要

自治会名(14)	公田町、横手町、亀里町竜門、亀里町阿内宿、亀里町寺家、亀里町矢島、鶴光路町、新堀町、新堀西、下阿内町、カ丸町、徳丸町、房丸町、下川町			
人口・世帯数				
区分	2012.3.31	2017.3.31	増減	
人口	8,684人	8,912人	+228人	
区分	0～14歳	1,374人	1,372人	△2人
	15～64歳	5,379人	5,074人	△305人
	65歳以上	1,931人	2,466人	+535人
世帯数	3,080世帯	3,351世帯	+271世帯	