

下川淵地区 コミュニティデザイン

「出会い・発見」編


【自然・立地】

- ・前橋市最南端に位置
- ・高崎市と玉村町に隣接
- ・利根川、端気川、藤川
- ・田園地帯
- ・前橋南部拠点地区



【歴史・文化】

- ・下川淵カルタ
- ・矢島七観世音
- ・極楽寺
- ・安来節、八木節、和讃の保存会
- ・持田盛二範士十段頌徳碑

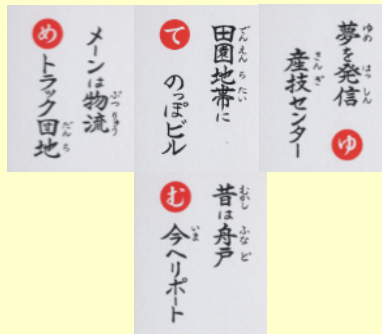


【交通】

- ・バス3路線
 - ①前橋公園～下川淵公民館～玉村・新町
 - ②高崎駅～下川団地～亀里JAビル
 - ③高崎駅～公田町～亀里町～大胡駅
- ・県道高崎駒形線、前橋玉村線、前橋長瀬線バイパス
- ・北関東自動車道(前橋南インターチェンジ)

【産業】

- ・力丸工業団地
- ・群馬県農協ビル
- ・花木センター
- ・下川淵工業団地
- ・群馬県産業技術センター
- ・群馬ヘリポート
- ・パワーモール前橋みなみ
- ・ベイシアビジネスセンター
- ・米作



皆が集まる「横手わせだ緑地公園」
愛護会が国土交通大臣表彰（令和元年5月）を受けました。

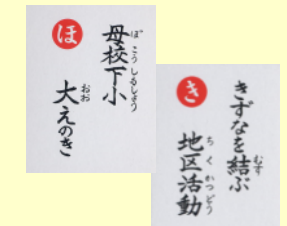
下川淵地区のことが分かる
カルタブックレット 完成
(令和元年5月1日発行)

自治会名(14)	公田町、横手町、亀里町竜門、亀里町阿内宿、亀里町寺家、亀里町矢島、鶴光路町、新堀町、新堀西、下阿内町、力丸町、徳丸町、房丸町、下川町		
人口・世帯数			
区分	2015.3.31	2020.3.31	増減
人口	8,836人	9,301人	+465人
区分	0～14歳	1,409人	1,355人 △54人
	15～64歳	5,111人	5,254人 +143人
	65歳以上	2,316人	2,692人 +376人
世帯数	3,232世帯	3,622世帯	+390人



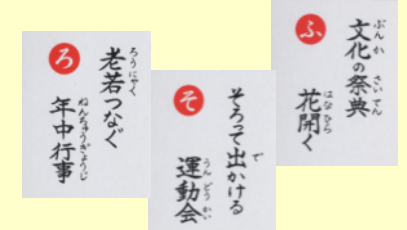
【教育機関・地域人材】

- ・下川淵小学校、第七中学校、前橋南高等学校、下川淵保育所、しょうび第二幼稚園、祝昌第二保育園
- ・公民館自主学习グループ37団体、複数団体登録者が多い
- ・学校の授業や公民館主催の講座で、地元講師が多数活躍




【地域イベント】

- ・トライアングルフェスタ
- ・市民運動会
- ・地区文化祭



【地域づくり推進事業】

- ・文化部会(下川淵カルタ大会、カルタウォーク、カルタアート展など)
- ・福祉部会(子育てサロン、いきいきサロン)
- ・環境部会(オープンガーデン、クリーン作戦、花のある町づくりなど)



【地域課題】

- ・河川増水時の避難方法
(地区全体が浸水想定区域)
- ・高齢化の加速と見守り・支えあい
- ・大型商業施設開業による人や車の往来増加