永明小学校への道 危険箇所マップ

1 見通しが悪い

2 歩車分離式交差点

3 右折車・左折車に注意

4 見通しが悪い


5 自転車・歩行者接触注意

6 踏切内車両接触注意／踏切前横断注意

7 道幅が狭く交通量が多い

8 横断に時間を要する

9 自転車・歩行者接触注意

10 右折車・左折車に注意

11 右折車・左折車に注意

12 右折車・左折車に注意

13 狭い踏切、通行注意


14 道幅が狭く見通しが悪い

15 道幅が狭く見通しが悪い

16 道幅が狭く見通しが悪い

17 道幅が狭く、右折車・左折車に注意

18 道幅が狭く見通しが悪い

19 横断歩道が無く、通行車両に注意

20 道幅が狭く、通行車両が多い

21 踏切の横断注意

22 左右の見通しが悪く自転車注意

23 歩車分離式交差点

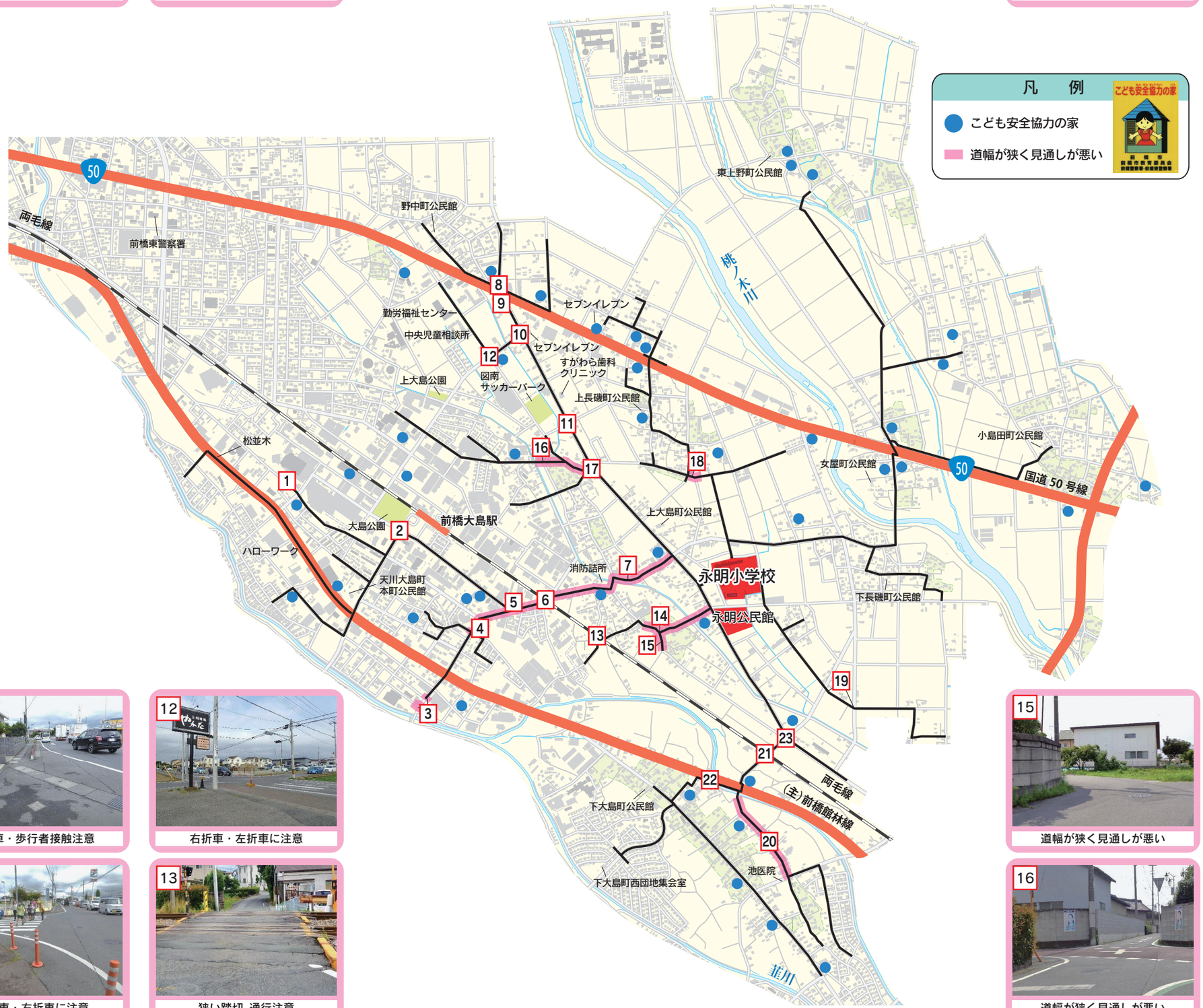

作成：永明地区地域づくり協議会

令和４年12月現在