


CITY GUIDE

前橋

4大イベント

1月

初市まつり



7月

七夕まつり



8月

花火大会




10月

前橋まつり



シンボル



市章

旧松平藩の馬印(輪貫)をもとにしたデザイン

めぶく。

前橋市が街づくりにおいて掲げるビジョン
前橋ではワクワクの種がどんどんめぶいている

赤城山

広大な裾野を持つ
赤城山は日常の
景色の一部



ここがすごいぞ！ 前橋じまん



救急搬送

前橋市の救急搬送は県内
や全国の平均より短時間で
現場に到着




焼きまんじゅう

ふわふわのまんじゅうに甘
辛い濃厚な味噌だれを
塗って焼く、前橋市民のソ
ウルフード



るなばあく

昭和29年開園の歴史ある遊
園地。10円で乗れる木馬は日
本一古く、国の登録有形文化
財に指定されている



大島梨

江戸時代からの長い
歴史を持つ前橋市の
特産品

前橋が目指すまち

「豊かさ」を
育むまち

スローシティ

地域の食や農産物、生活、歴史文化、
自然環境を大切に、個性や多様性
を尊重して、まちの「豊かさ」を培っ
ていくことを目指すまちづくり

「未来」の形を
作るまち

スマートシティ

医療や交通、教育、行政手続きなど、
生活全般にまたがる分野で、AIなど
を活用した最先端のサービスで、便
利で暮らしやすい未来のまちを目
指す取り組み

誰もが快適に
移動できるまち

GunMaaS (群馬版MaaS)

「MaaS」は「Mobility as a Service」
の略。ICT(情報通信技術)で様々な
交通手段をつなげて新たな移動の
形を作ろうとする「MaeMaas(前橋
版MaaS)」を継承した取り組み

前橋ってこんなところ

前橋市は関東平野の北西端に位置し、日本百名山に
名を連ねる赤城山や利根川などの豊かな自然に囲ま
れた地域です。古くは古墳時代から人々がこの地で
暮らした痕跡があり、かつては前橋城(厩橋城)を
中心とした城下町として、また江戸中期から明治時
代にかけては横浜開港にともない生糸産業によって
栄えました。詩人・萩原朔太郎の故郷としても知ら
れ、暮らしの中に文化の息づく街です。



1 赤城南麓・スローシティエリア

豊かな自然の中でハイキングや
キャンプなどのアウトドアが楽し
める。山麓エリアは畜産や農業が
盛んな地域。

2 中心市街地・ 新前橋エリア

JR 前橋駅や群馬県庁を含む中
心市街地にはオフィスや商店、
文化施設などが立ち並ぶ。
利根川を挟んだ西側には
JR 新前橋駅がある。

3 南部エリア

北関東自動車道・前橋南 IC 付近に
ショッピングモールなどの大型商業
施設が集中し、新興住宅地が発展す
る地域。

4 東部エリア

のどかな田園風景や住宅街が広がる
エリア。JR 両毛線と並んで上毛電
気鉄道が前橋・桐生間を繋いでいる。

前橋市の情報 | CITY DATA



総人口

329,456人

※令和6年1月末現在



面積

311.59km²

※平成28年1月31日現在



人口密度

1,057人/km²



日照時間

2167.5時間

※東京:1949.3時間