目標地図　大胡U

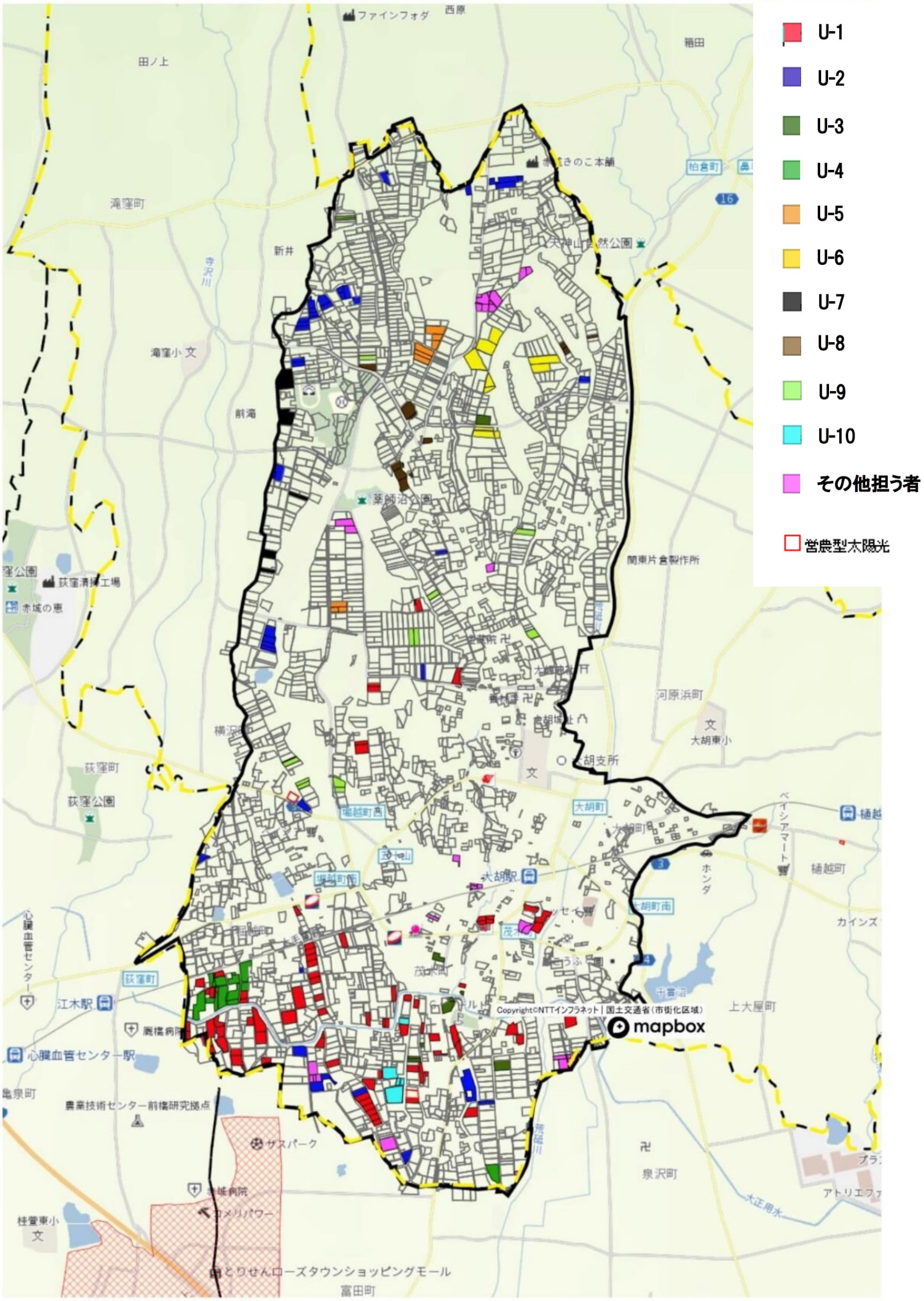
U-1
U-2
U-3
U-4
U-5
U-6
U-7
U-8
U-9
U-10
その他担う者
営農型太陽光
ファインフォダ
西原
田ノ上
箱田
滝窪町
新井
寺沢川
滝窪小
前滝
薬師沼公園
関東片倉製作所
荻窪清掃工場
赤城の恵
河原浜町
大胡東小
大胡支所
荻窪町
荻窪公園
樋越町南
大胡町
大胡駅
樋越町
ベイシアマート
ホンダ
カインズ
心臓血管センター
江木駅
厩橋病院
心臓血管センター駅
上大屋町
亀泉町
農業技術センター前橋研究拠点
サスパーク
赤城病院
コメリパワー
泉沢町
大正用水
桂萱東小
とりせんローズタウンショッピングモール
富田町
Copyright©NTTインフラネット｜国土交通省（市街化区域）
mapbox

目標地図　大胡Ⅴ

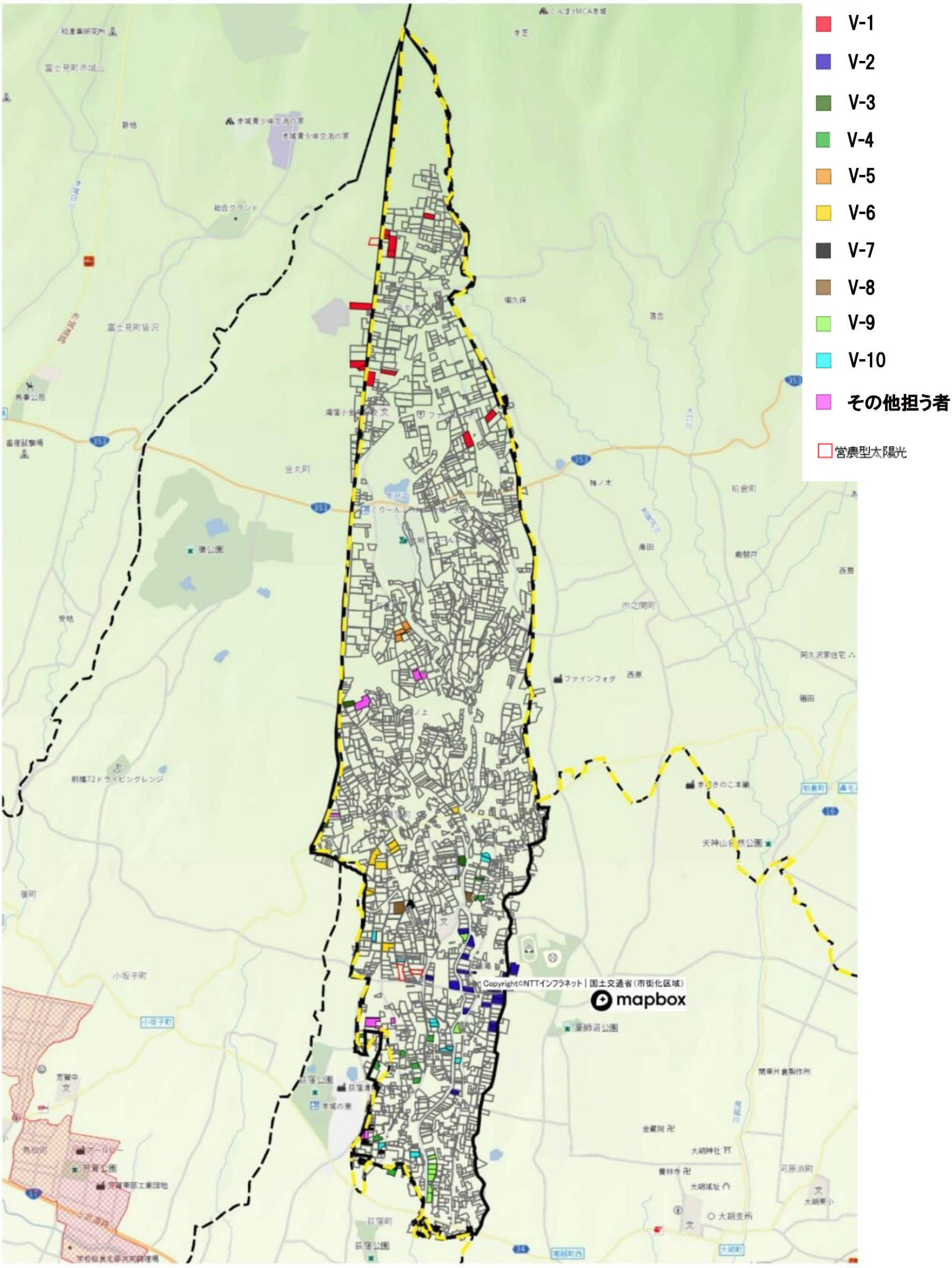
V-1
V-2
V-3
V-4
V-5
V-6
V-7
V-8
V-9
V-10
その他担う者
営農型太陽光
© Copyright©NTTインフラネット｜国土交通省（市街化区域）
mapbox

目標地図　大胡W

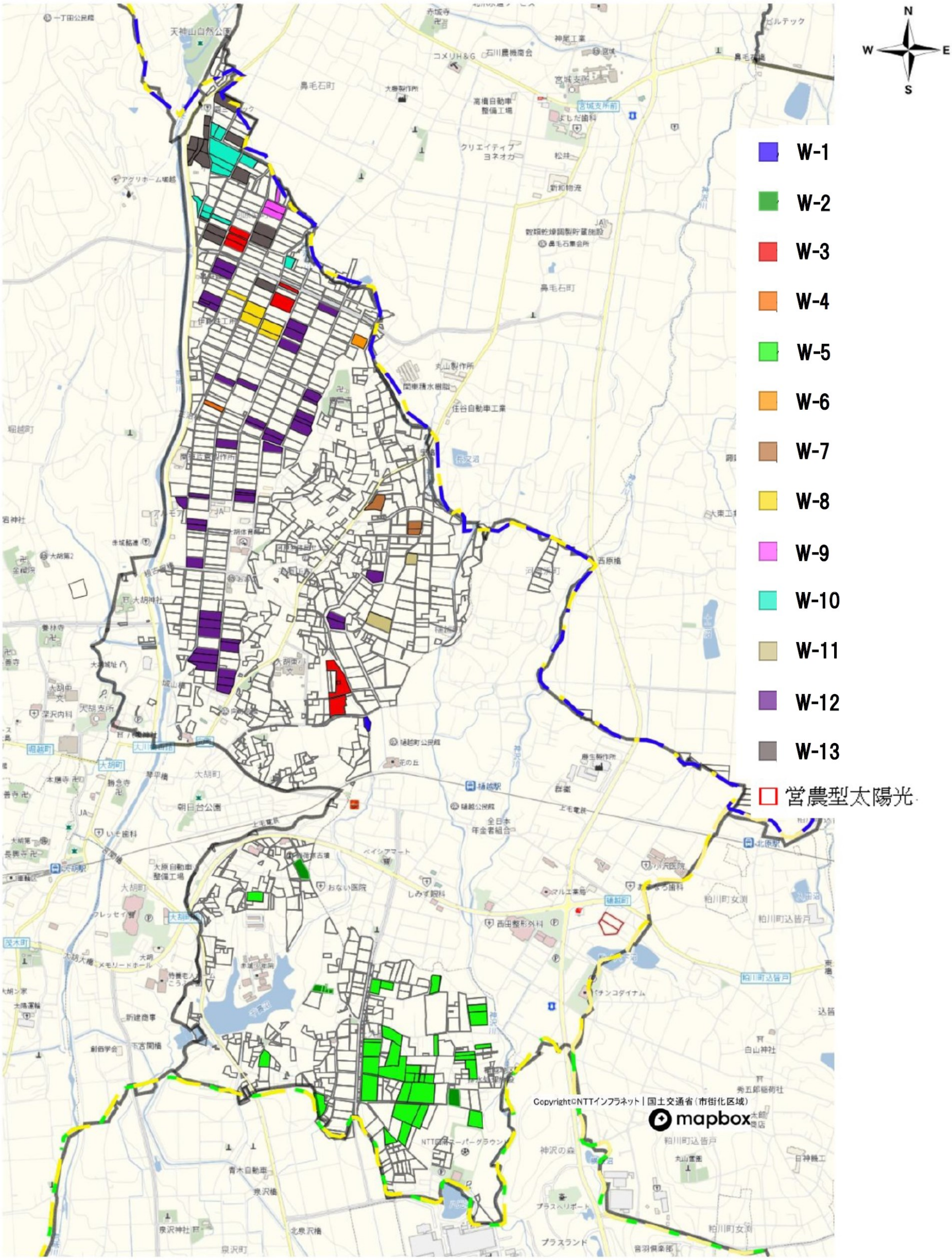
N
W
E
S
W-1
W-2
W-3
W-4
W-5
W-6
W-7
W-8
W-9
W-10
W-11
W-12
W-13
営農型太陽光
Copyright©NTTインフラネット｜国土交通省（市街化区域）
mapbox