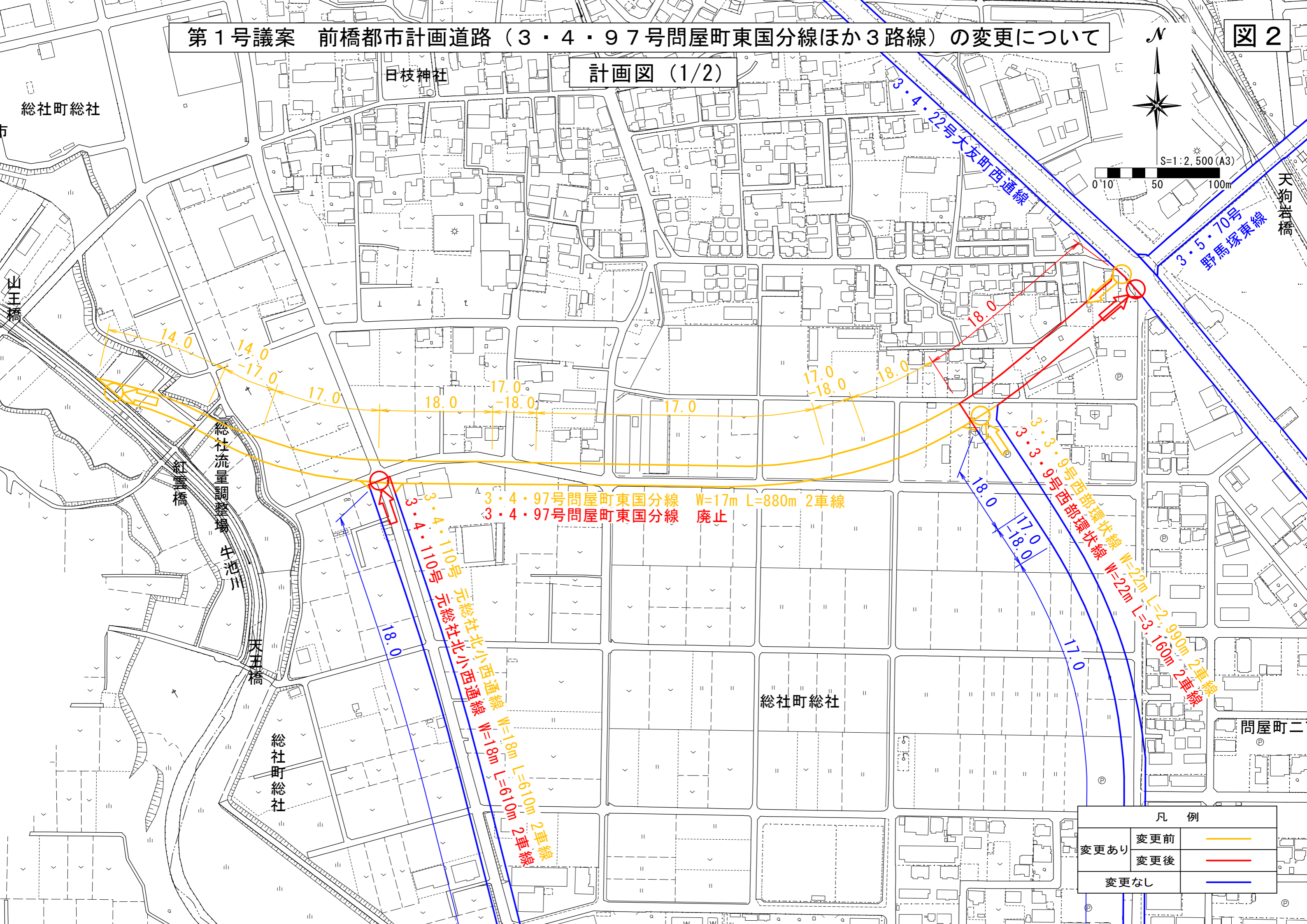




第1号議案 前橋都市計画道路（3・4・97号問屋町東国分線ほか3路線）の変更について

図2

計画図 (1/2)



3・4・97号問屋町東国分線 W=17m L=880m 2車線  
 3・4・97号問屋町東国分線 廃止

3・4・110号 元総社北小西通線 W=18m L=610m 2車線  
 3・4・110号 元総社北小西通線 W=18m L=610m 2車線

3・9号 西部環状線 W=22m L=2,990m 2車線  
 3・9号 西部環状線 W=22m L=3,160m 2車線

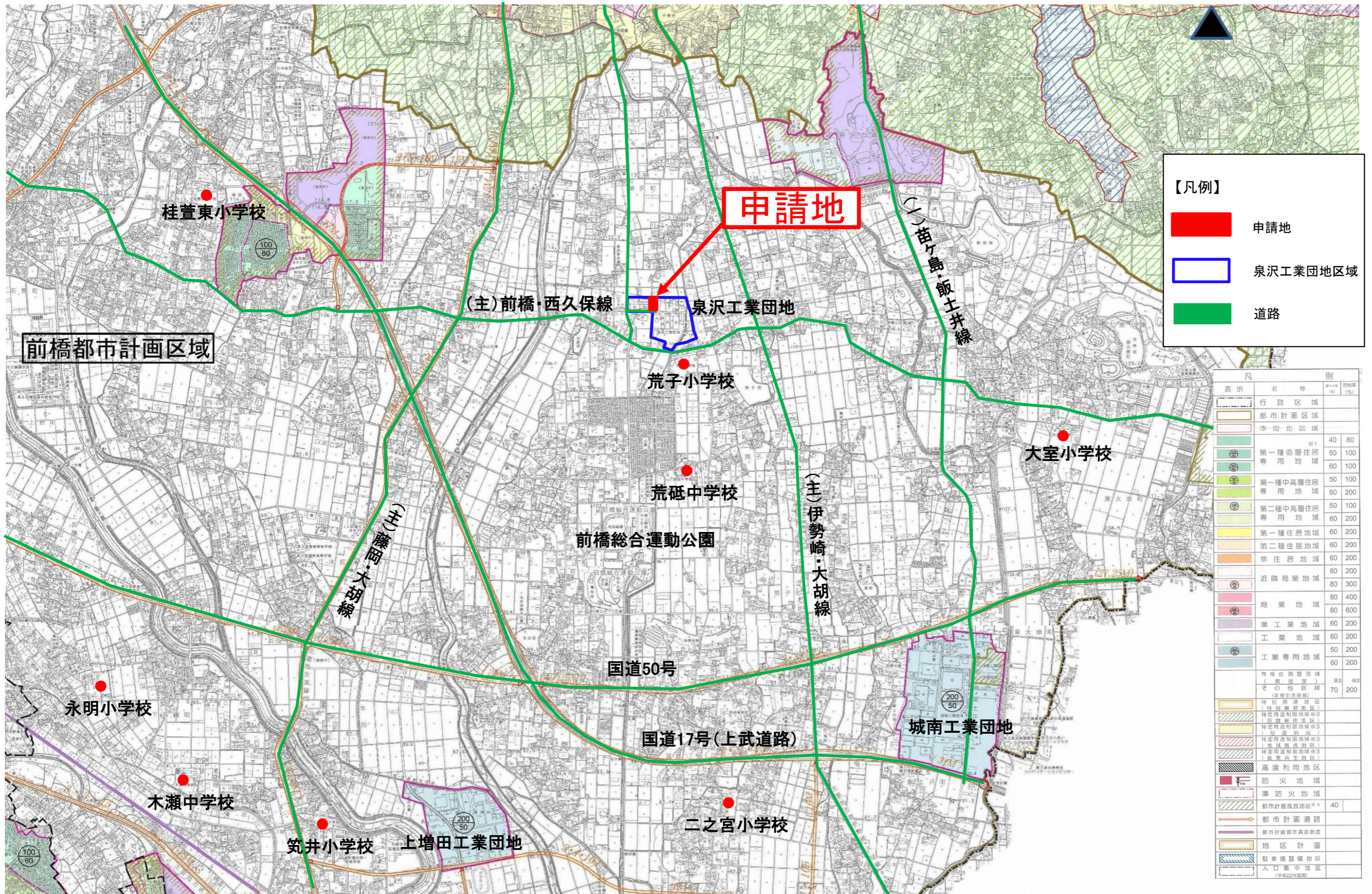
| 凡例   |     |                 |
|------|-----|-----------------|
| 変更あり | 変更前 | — (Yellow line) |
|      | 変更後 | — (Red line)    |
| 変更なし |     | — (Blue line)   |



第2号議案 前橋都市計画区域内(泉沢町)一般廃棄物処理施設の敷地位置について

都市計画図

N S=1/25,000



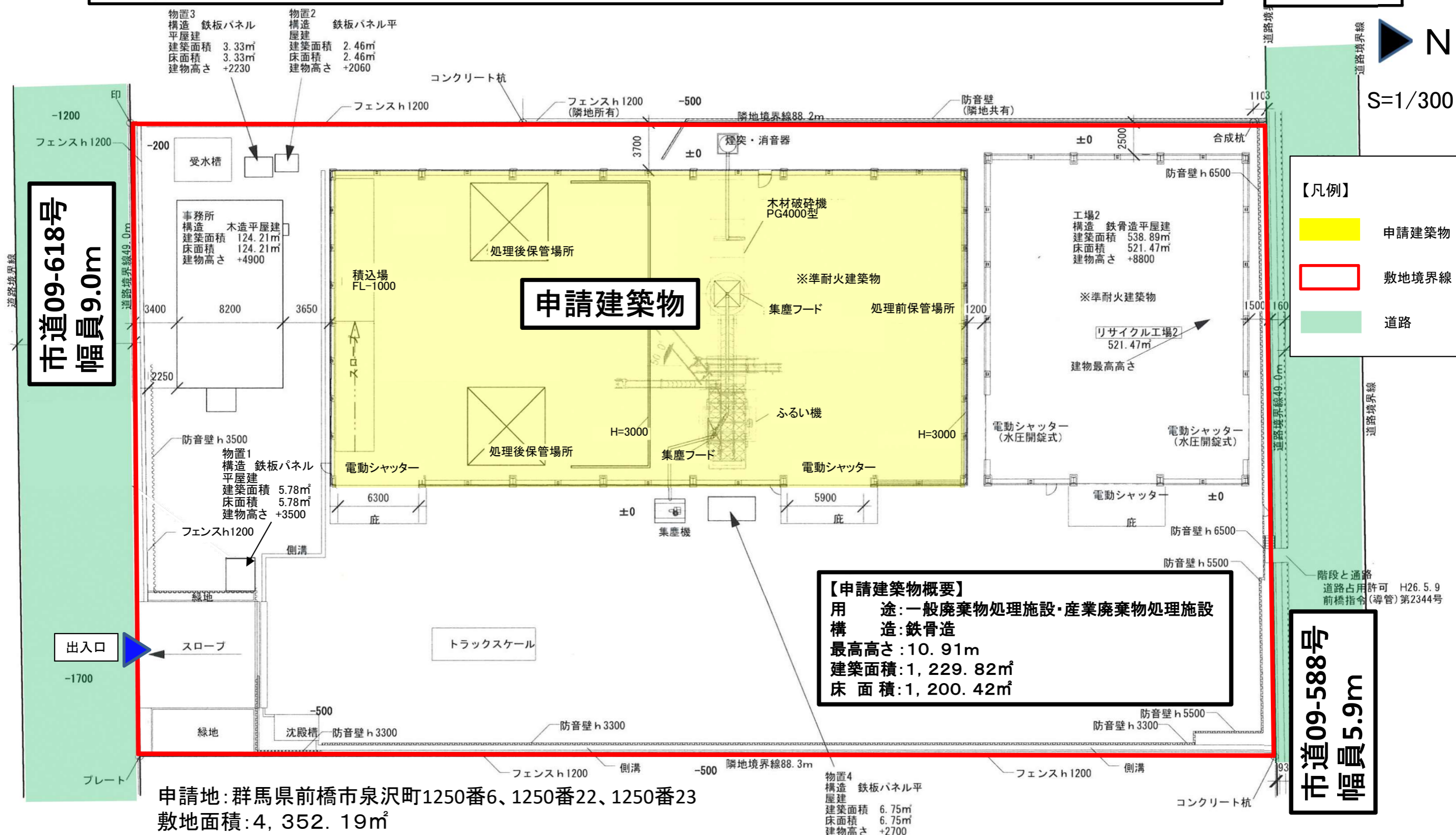
【凡例】

- 申請地
- 泉沢工業団地区域
- 道路

| 表示 | 名称              | 容積率 (%) | 建ぺい率 (%) |
|----|-----------------|---------|----------|
|    | 行政区域            |         |          |
|    | 都市計画区域          |         |          |
|    | 市街化区域           |         |          |
|    | 第一種低層住居専用地域     | 40 80   | 50 100   |
|    | 第一種中高層住居専用地域    | 60 100  | 60 200   |
|    | 第二種中高層住居専用地域    | 50 100  | 60 200   |
|    | 第一種住居地域         | 60 200  | 60 200   |
|    | 第二種住居地域         | 60 200  | 60 200   |
|    | 準住居地域           | 60 200  | 60 200   |
|    | 近隣商業地域          | 80 200  | 80 300   |
|    | 商業地域            | 80 400  | 80 600   |
|    | 準工業地域           | 60 200  | 60 200   |
|    | 工業地域            | 50 200  | 60 200   |
|    | 工業専用地域          | 60 200  | 60 200   |
|    | 市街化調整区域(無指定)    | ※2      | ※2       |
|    | その他区域(容積率引合)    | 70      | 200      |
|    | 特別用途地区(特別用途地区)  |         |          |
|    | 特定用途地域※3(公園地区)  |         |          |
|    | 特定用途地域※3(準公園地区) |         |          |
|    | 特定用途地域※3(準公園地区) |         |          |
|    | 特定用途地域※3(準公園地区) |         |          |
|    | 高度利用地区          |         |          |
|    | 防火地域            |         |          |
|    | 準防火地域           |         |          |
|    | 都市計画風致地区※4      | 40      |          |
|    | 都市計画道路          |         |          |
|    | 都市計画都市高速鉄道      |         |          |
|    | 地区計画            |         |          |
|    | 駐車場整備地区         |         |          |
|    | 人口集中地区(平成22年度)  |         |          |



第2号議案 前橋都市計画区域内(泉沢町)一般廃棄物処理施設の敷地位置について



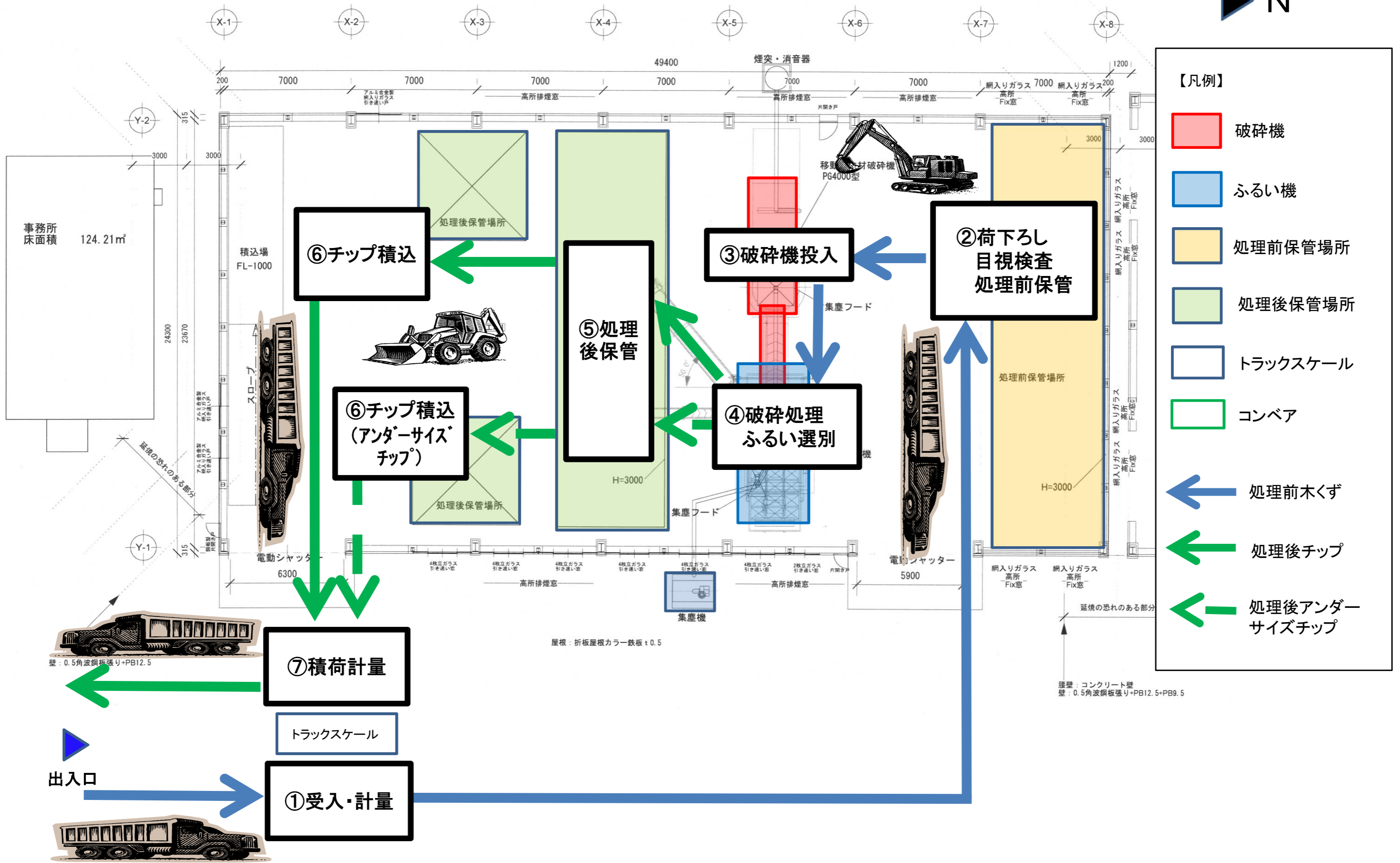
建築物面積表

| 建築物名    | 工場1(申請建築物) | 工場2    | 事務所    | 物置1  | 物置2  | 物置3  | 物置4  | 合計       | 割合%   | 敷地面積㎡    |
|---------|------------|--------|--------|------|------|------|------|----------|-------|----------|
| 建築面積(㎡) | 1,229.82   | 538.89 | 124.21 | 5.78 | 2.46 | 3.33 | 6.75 | 1,911.24 | 43.91 | 4,352.19 |
| 床面積(㎡)  | 1,200.42   | 521.47 | 124.21 | 5.78 | 2.46 | 3.33 | 6.75 | 1,864.42 | 42.84 |          |

| 申請建築物    | 以外     | 合計       |
|----------|--------|----------|
| 1,229.82 | 681.42 | 1,911.24 |
| 1,200.42 | 664.00 | 1,864.42 |

第2号議案 前橋都市計画区域内(泉沢町)一般廃棄物処理施設の敷地位置について

処理工程図1



- 【凡例】
- 破碎機
  - ふるい機
  - 処理前保管場所
  - 処理後保管場所
  - トラックスケール
  - コンベア
  - ← 処理前木くず
  - ← 処理後チップ
  - ← 処理後アンダーサイズチップ

第2号議案 前橋都市計画区域内(泉沢町)一般廃棄物処理施設の敷地位置について

処理工程図2

中間処理施設

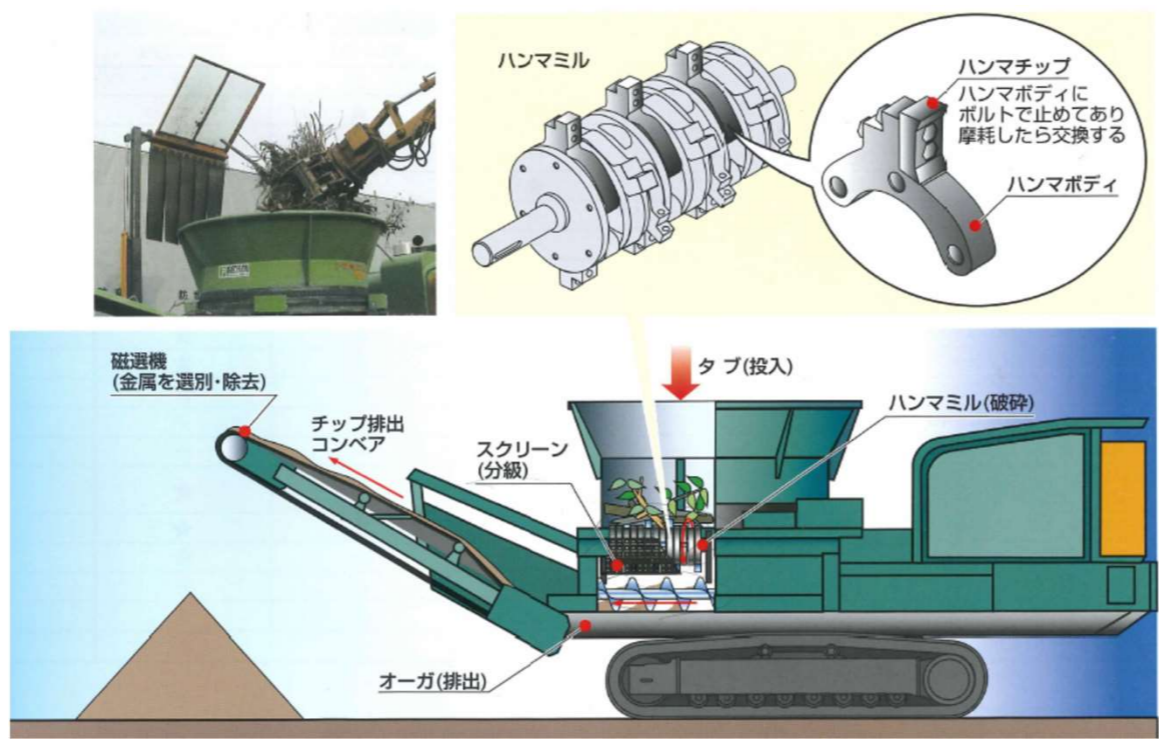
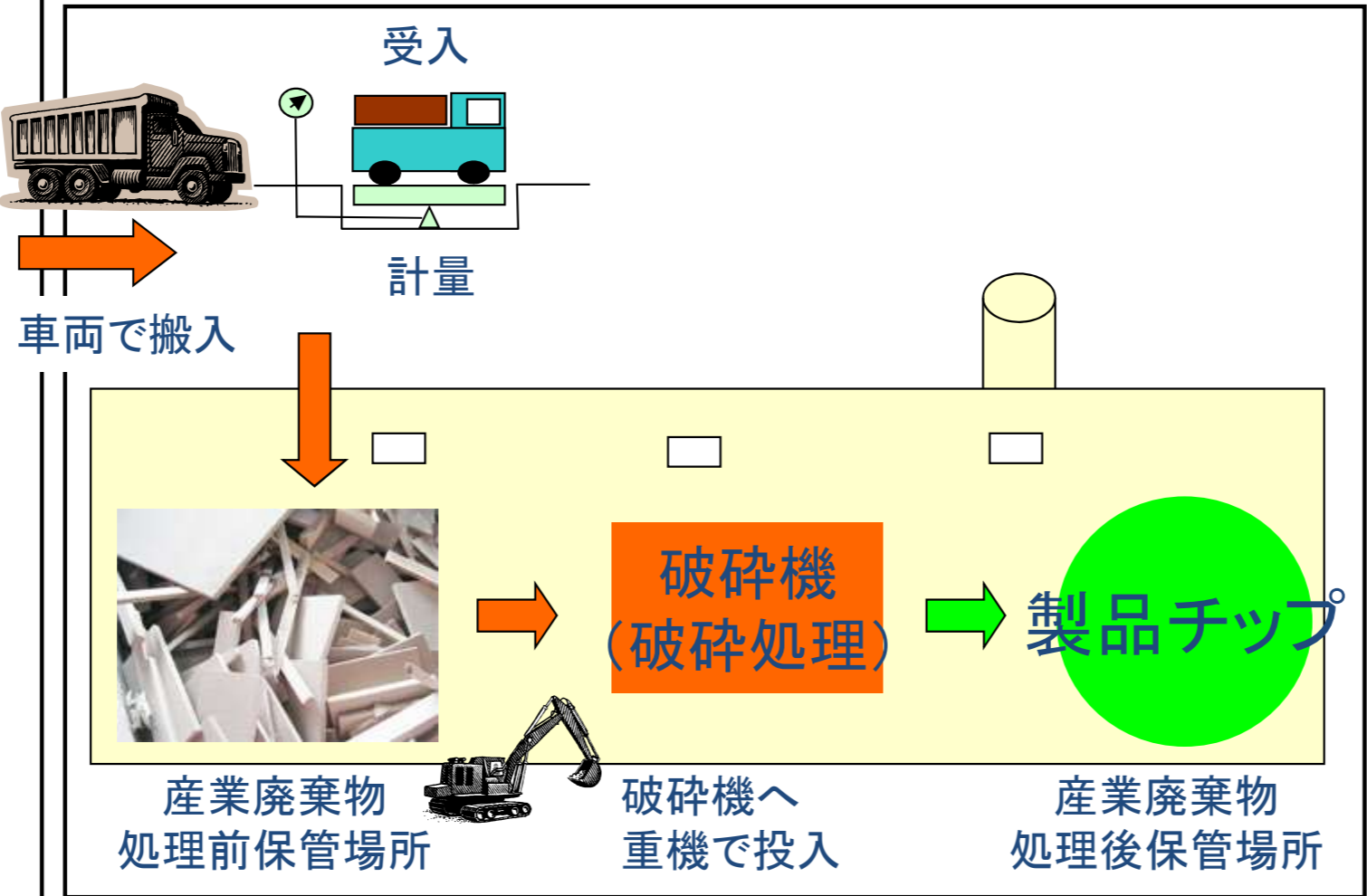
伐採木



解体現場などから排出される廃木材



木質パレット

「燃料チップ」



建廃チップ



生木チップ

発電用燃料としてリサイクル

「アンダーサイズチップ」



堆肥原料・敷料としてリサイクル

