

前橋の都市計画

資料編（令和8年度版）

前橋市

目 次

I. 前橋市の概要

1. 前橋市の位置・範囲	1
2. 人口等	1
3. 人口集中地区（D I D）	2
4. 市域の拡張	2
5. 都市計画区域等	3
6. 用途地域	3
7. 都市計画道路	4
8. 都市計画公園など	4

II. 前橋都市計画区域

1. 都市計画区域の変遷	5
2. 土地利用	
(1) 区域区分（線引き）の変遷	5
(2) 用途地域	6
(3) 高度利用地区	7
(4) 防火地域及び準防火地域	8
(5) 風致地区	8
(6) 駐車場整備地区	8
(7) 特別用途地区	8
(8) 地区計画	9
3. 都市施設	
(1) 都市計画道路	10
(2) 都市高速鉄道	14
(3) 都市計画駐車場	14
(4) 都市計画公園	15
(5) 都市計画緑地	17
(6) 都市計画墓園	17
(7) 下水道	18
(8) ごみ焼却場	18
(9) 火葬場	18

4. 市街地開発事業	
(1) 土地区画整理事業	19
(2) 工業団地造成事業	26
(3) 市街地再開発事業	26
(4) 優良建築物等整備事業	27

III. 前橋勢多都市計画区域

1. 都市計画区域の変遷	28
(1) 前橋勢多都市計画区域	28
(2) 旧大胡都市計画区域	28
(3) 旧宮城都市計画区域	28
(4) 旧粕川都市計画区域	28
(5) 旧富士見都市計画区域	28
2. 準都市計画区域の変遷	28
3. 土地利用	
(1) 用途地域	29
(2) 特定用途制限地域	30
4. 都市施設	
(1) 都市計画道路	30
(2) 都市計画公園	31
(3) 下水道	31
(4) 汚物処理場	31
(5) ごみ焼却場	31
5. 市街地開発事業	
土地区画整理事業	32

前橋市における都市計画決定権者一覧表	34
--------------------	----

I. 前橋市の概要

1. 前橋市の位置・範囲

方位	位置	北緯	東経
東端	粕川町膳	36° 24' 57"	139° 13' 49"
西端	池端町	36° 25' 31"	139° 00' 06"
南端	下阿内町	36° 18' 59"	139° 06' 26"
北端	富士見町赤城山	36° 33' 45"	139° 10' 19"
前橋市役所		36° 23' 22"	139° 03' 48"

	町名	標高
最高地点	富士見町(国有林)	1823m
最低地点	下阿内町	64m

* 経度緯度は世界測地系

2. 人口等

各年10月1日現在

	人口			人口伸び率 前回比 (%)	世帯数 (世帯)	一世帯平均人数 (人/世帯)	総面積 (k㎡)	人口密度 (人/k㎡)	備考
	総数	男	女						
明治25年(1892)	31,967	—	—	—	5,653	5.7	7.710	4,146	市制施行
大正9年(1920)	62,325	28,379	33,946	95.0	11,703	5.3	11.876	5,248	第1回国勢調査
大正14年(1925)	73,688	33,510	40,178	18.2	14,152	5.2	11.876	6,205	第2回国勢調査
昭和5年(1930)	84,925	39,176	45,749	15.2	16,355	5.2	11.876	7,151	第3回国勢調査
昭和10年(1935)	87,181	40,535	46,646	2.7	16,953	5.1	11.876	7,341	第4回国勢調査
昭和15年(1940)	86,997	40,435	46,562	-0.2	17,521	5.0	11.876	7,325	第5回国勢調査
昭和22年(1947)	90,432	42,053	48,379	3.9	19,654	4.6	11.876	7,615	第6回国勢調査
昭和25年(1950)	97,394	46,980	50,414	7.7	20,656	4.7	11.876	8,201	第7回国勢調査
昭和30年(1955)	171,265	82,519	88,746	75.8	33,869	5.1	106.26	1,612	第8回国勢調査
昭和35年(1960)	181,937	86,956	94,981	6.2	39,695	4.6	113.40	1,604	第9回国勢調査
昭和40年(1965)	198,745	95,810	102,935	9.2	48,412	4.1	113.40	1,753	第10回国勢調査
昭和45年(1970)	233,632	113,368	120,264	17.6	61,530	3.8	147.39	1,585	第11回国勢調査
昭和50年(1975)	250,241	121,490	128,751	7.1	70,896	3.5	147.39	1,698	第12回国勢調査
昭和55年(1980)	265,169	129,371	135,798	6.0	80,110	3.3	147.39	1,799	第13回国勢調査
昭和60年(1985)	277,319	135,594	141,725	4.6	86,555	3.2	147.39	1,882	第14回国勢調査
平成2年(1990)	286,261	140,103	146,158	3.2	94,690	3.0	147.39	1,942	第15回国勢調査
平成7年(1995)	284,788	139,373	145,415	-0.5	100,352	2.8	147.34	1,933	第16回国勢調査
平成12年(2000)	284,155	138,955	145,200	-0.2	106,078	2.7	147.34	1,929	第17回国勢調査
平成17年(2005)	318,584	155,480	163,104	12.1	120,193	2.7	241.22	1,321	第18回国勢調査
平成22年(2010)	340,291	166,043	174,248	6.8	133,322	2.6	311.64	1,092	第19回国勢調査
平成27年(2015)	336,154	164,136	172,018	-1.2	136,900	2.5	311.59	1,079	第20回国勢調査
令和2年(2020)	332,149	162,298	169,851	-1.2	142,162	2.3	311.59	1,066	第21回国勢調査
令和3年(2021)	326,522	159,713	166,809	-1.7	143,168	2.3	311.59	1,048	住民基本台帳
令和4年(2022)	324,549	158,682	165,867	-0.6	148,540	2.2	311.59	1,042	住民基本台帳
令和5年(2023)	321,719	157,159	164,560	-0.9	148,924	2.2	311.59	1,033	住民基本台帳
令和6年(2024)	319,177	155,906	163,271	-1.7	149,628	2.1	311.59	1,024	住民基本台帳
令和7年(2025)	316,438	154,424	162,014	-1.6	149,979	2.1	311.59	1,016	住民基本台帳

3. 人口集中地区（D I D）

各年10月1日現在

	面積			人口			人口密度	
	行政区域 (k m ²)	人口集中地区 (k m ²)	比率 (%)	行政区域 (人)	人口集中地区 (人)	比率 (%)	行政区域 (人/k m ²)	人口集中地区 (人/k m ²)
昭和35年	113.40	10.2	9.0	181,937	106,825	58.7	1,604	10,473
昭和40年	113.40	12.0	10.6	198,745	112,843	56.8	1,753	9,404
昭和45年	147.39	17.0	11.5	233,632	121,457	52.0	1,585	7,145
昭和50年	147.39	24.5	16.6	250,241	151,115	60.4	1,698	6,168
昭和55年	147.39	36.3	24.6	265,169	181,444	68.4	1,799	4,998
昭和60年	147.39	37.2	25.2	277,319	187,284	67.5	1,882	5,035
平成2年	147.39	43.5	29.5	286,261	208,146	72.7	1,942	4,785
平成7年	147.34	44.8	30.4	284,788	205,203	72.1	1,933	4,580
平成12年	147.34	45.3	30.7	284,155	204,541	72.0	1,929	4,515
平成17年	241.22	45.7	18.9	318,584	202,270	63.5	1,321	4,426
平成22年	311.64	46.0	14.8	340,291	200,675	59.0	1,092	4,363
平成27年	311.59	46.0	14.8	336,154	196,540	58.5	1,079	4,273
令和2年	311.59	47.6	15.3	332,149	197,520	59.5	1,066	4,153

D I D：国勢調査で人口密度が1 k m²あたり約4,000人以上の調査区が集合し、合計人口が5,000人以上の地域。都市的地域の特質を明らかにする統計上の地域単位として、昭和35年国勢調査から設定された。

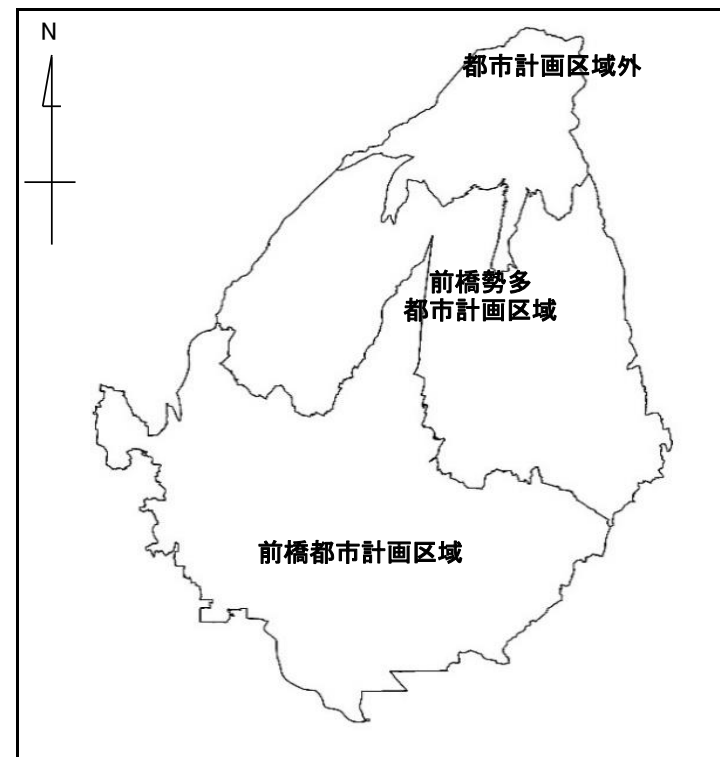
4. 市域の拡張

年月日(西暦)	市域の拡張	市域面積 (ha)	都市計画区域面積 (ha)
M25.4.1(1892)	市制施行	771	—
M34.4.1(1901)	上川淵6大字(六供、前代田、天川原、市之坪、紅雲分、宗甫分)編入	1,187.6	—
S26.4.1(1951)	桂萱村大字三俣の一部編入	1,198	6,689
S29.4.1(1954)	上川淵村、下川淵村、芳賀村、桂萱村、元総社村、東村及び総社町合併	8,102	6,689
S29.6.4(1954)	南橋村大字上小出、川原の一部編入	8,169	6,689
S29.9.1(1954)	南橋村合併	9,592	6,689
S30.1.20(1955)	清里村合併、新高尾村2大字の一部編入	10,032	6,689
S30.4.1(1955)	木瀬村の一部編入(天川大島、上大島、野中、上長磯、女屋、東上野)	10,626	6,689
S32.10.10(1957)	城南村2大字(下長磯、小島田)編入	10,746	10,746
S35.4.1(1960)	玉村町4大字(西善、山王、中内、東善)、城南村2大字(東駒形、駒形)編入	11,340	10,746
S42.5.1(1967)	城南村合併	14,731	11,340
S43.7.1(1968)	高崎市との境界変更	14,739	14,731
S46.3.1(1971)	群馬町との境界変更	14,739	14,731
H3.4.1(1991)	測量法12条の規定に基づく国土地理院による「全国都道府県市区町村別面積調査」の結果公表	14,735	14,735
H5.9.1(1993)	伊勢崎市との境界変更	14,734	14,735
H8.11.1(1996)	富士見村との境界変更	14,734	14,735
H10.11.1(1998)	群馬町と富士見村との境界変更	14,734	14,735
H12.11.1(2000)	大胡町との境界変更	14,734	14,734
H16.12.5(2004)	大胡町、宮城村、粕川村合併(都市計画区域の統合はせず)	24,122	20,594
H21.5.5(2009)	富士見村合併(都市計画区域の統合はせず)	31,164	22,731
H27.6.1(2015)	測量法12条の規定に基づく国土地理院による「全国都道府県市区町村別面積調査」の結果公表	31,159	25,364

*前橋都市計画区域はS4.11.19に決定された。 *H27.5.8時点では前橋市内に3つの都市計画区域が存在した。 *R2.9.1時点では前橋市内に2つの都市計画区域が存在し、面積27,474haである。

5. 都市計画区域等

	面積 (ha)	区域区分 (線引き)	用途地域面積 (ha)
前橋都市計画区域	14,734	有 (S46.3.31)	4,995
前橋勢多都市計画区域	12,740	無	547
都市計画区域外	3,685		



6. 用途地域

	最終変更 年 月 日	(ha)											
		第一種低層 住居専用地域	第一種中高層 住居専用地域	第二種中高層 住居専用地域	第一種 住居地域	第二種 住居地域	準住居 地域	近隣商業 地 域	商業地域	準工業地域	工業地域	工業専用 地 域	計
前橋都市計画区域	R7.12.26	511	956	466	1,086	21	16	318	297	680	216	428	4,995
前橋勢多都市計画区域	R2.9.1	20	216	35	195	—	22	39	10	9.7	—	—	547
計		531	1,172	501	1,281	21	38	357	307	690	216	428	5,542

7. 都市計画道路

		合 計		8車線以上		6車線		4車線		2車線		車線数を 定めない路線		未決定			
		路線数	(m)	路線数	(m)	路線数	(m)	路線数	(m)	路線数	(m)	路線数	(m)	路線数	(m)		
前橋都市計画道路	計 画	127	289,940			2	4,720	23	112,440	92	161,250	10	11,530				
	改良済		202,640				2,930		100,248		88,512		10,950				
	改良済率(%)		69.9				62.1		89.2		54.9		95.0				
前橋勢多都市計画道路	計 画	16	25,550							1	2,700			15	22,850		
	改良済		5,188													706	4,482
	改良済率(%)		20.3													26.1	19.6
計	計 画	143	315,490			2	4,720	23	112,440	93	163,950	10	11,530	15	22,850		
	改良済		207,828				2,930		100,248		89,218		10,950		4,482		
	改良済率(%)		65.9								89.2		54.4		95.0	19.6	

*前橋勢多都市計画区域の都市計画道路の一部は、車線数を定めていない。 *路線数は代表車線に計上、延長は各車線に計上。

8. 都市計画公園など

		公 園										緑 地		墓 園	
		街区公園		近隣公園		地区公園		総合公園		運動公園					
		箇所数	面積(ha)	箇所数	面積(ha)	箇所数	面積(ha)	箇所数	面積(ha)	箇所数	面積(ha)	箇所数	面積(ha)	箇所数	面積(ha)
前橋都市計画公園・緑地・墓園	計 画	139	40.34	30	45.0	2	7.0	3	131.2	2	77.0	21	51.98	1	77.9
	供 用	135	39.28	25	35.1	2	7.0	3	72.3	2	62.4	19	46.62	1	55.3
	供用済率(%)	97.1	97.4	83.3	78.0	100.0	100.0	100.0	55.1	100.0	81.0	90.5	89.7	100.0	71.0
前橋勢多都市計画公園	計 画	1	0.29												
	供 用	1	0.29												
	供用済率(%)	100.0	100.0												
計	計 画	140	40.63	30	45.0	2	7.0	3	131.2	2	77.0	21	51.98	1	77.9
	供 用	136	39.57	25	35.1	2	7.0	3	72.3	2	62.4	19	46.62	1	55.3
	供用済率(%)	97.1	97.4	83.3	78.0	100.0	100.0	100.0	55.1	100.0	81.0	90.5	89.7	100.0	71.0

Ⅱ. 前橋都市計画区域

1. 都市計画区域の変遷

年月日（西暦）	都市計画区域の変遷	都市計画区域面積（ha）	市域面積（ha）
S4.11.19(1929)	当初指定（隣接町村を含む）	6,689	1187.6
S31.7.14(1956)	都市計画区域の変更（城南村の下長磯と小島田を含む）	10,746	10,626
S35.12.24(1960)	都市計画区域の変更	11,340	11,340
S42.12.28(1967)	都市計画区域の変更	14,731	14,731
S46.3.31(1971)	都市計画区域の変更	14,739	14,739
S51.11.1(1976)	伊勢崎市、群馬町、富士見村、玉村町との境界変更に伴う出入	14,739	14,739
S63.11.1(1988)	大胡町、群馬町、富士見村、吉岡村、伊勢崎市、玉村町との境界変更に伴う出入	14,739	14,739
H3.4.1(1991)	測量法第12条の規定に基づく国土地理院による「全国都道府県市区町村別面積調査」の結果公表	14,735	14,735
H11.8.24(1999)	伊勢崎市、吉岡町、赤堀町、富士見村との境界変更に伴う出入	14,734	14,734

2. 土地利用

(1) 区域区分（線引き）の変遷

決定・変更年月日	告示番号	市街化区域（ha）	市街化調整区域（ha）	主な市街化編入地区名	人口集中地区（DID）
S46.3.31（当初）	（県）247	4,020	10,719		S45 1,700ha
S52.8.31（第1回）	（県）656	4,205	10,534	駒形地区等	S50 2,450ha
S55.12.2（軽微変更）	（県）825	4,205	10,534		
S60.3.30（第2回）	（県）231	4,282	10,457	川原町地区、下大島町地区（下大島住宅団地）等	S55 3,630ha
H15.1.5（随時変更）	（県）460	4,357	10,382	上細井町地区（上細井住宅団地）、下大島町地区（下大島住宅団地【追加】）、鳥取・小神明町地区（芳賀西部工業団地）、小坂子・五代町地区（芳賀東部工業団地、五代工業団地）、新堀・下阿内町地区（下川淵工業団地）等	S60 3,720ha
H1.12.1（軽微変更）	（県）1009	4,358	10,381		
H3.6.1（第3回）	（県）469	4,553	10,182	芳賀北部地区（芳賀北部住宅団地）、芳賀東部地区（芳賀東部住宅団地）、荒砥地区（神沢の森）、城南地区（城南工業団地【東側】）、下大島東地区（下大島東住宅団地）、東善・中内地区（東善住宅団地）、力丸地区（力丸工業団地）、鎌倉地区等	H2 4,350ha
H5.6.1（随時編入）	（県）451	4,594	10,141	下細井地区（下細井住宅団地【南側】）、上増田地区（上増田工業団地）、西善・山王地区（西善住宅団地）、川曲地区	
H7.7.21（随時編入）	（県）443	4,627	10,108	下細井地区（下細井住宅団地【北側】）、城南地区（城南工業団地【西側】）	H7 4,480ha
H11.8.24（第4回）	（県）488	4,751	9,983	富田地区（ローズタウン・萱野住宅団地）、芳賀東部地区（芳賀東部住宅団地【追加】）、中内地区（東善住宅団地【追加】）、市立前橋高校地区、五代南部地区（五代南部工業団地）等	
H15.2.28（随時編入）	（県）166	4,812	9,922	下川地区（下川淵住宅団地・ハーバルタウン前橋）、元総社蒼海地区、下大島東地区（みずき野住宅団地）	H12 4,531ha
H16.5.14（第5回）	（県）307	4,833	9,901	亀里地区	
H21.8.11（第6回）	（県）319	4,930	9,804	前橋南部地区、朝倉地区（朝倉工業団地【追加】）、東大室地区（城南工業団地【追加】）	H17 4,571ha
H27.6.16（第7回）	（県）189	4,941	9,793	上細井地区（市民プール周辺）、五代南部工業団地（拡張）地区、下大島地区（逆線引き）	H22 4,600ha
R2.12.25（第8回）	（県）345	4,958	9,776	西善・中内地区	H27 4,598ha
R4.3.25（随時編入）	（県）88	4,979	9,755	駒寄スマートIC周辺地区	
R7.12.26（第9回）	（県）291	4,995	9,739	亀里北地区、力丸工業団地西地区、三俣駅東地区	

(2) 用途地域

●現在の用途地域

令和7年12月26日変更(市) 693

用途地域	建ぺい率 (%)	容積率 (%)	面積 (ha)	小計面積 (ha)	外壁の後退距離の限度	建築物の高さの限度	比率 (%)
第一種低層住居専用地域	40	80	381	511	1.0m	10m	10.2
	50	100	86		1.0m	10m	
	60	100	44		1.0m	10m	
第一種中高層住居専用地域	50	100	37	956			19.1
	60	200	919				
第二種中高層住居専用地域	50	100	0.8	466			9.3
	60	200	465				
第一種住居地域	60	200	1,086	1,086			21.8
第二種住居地域	60	200	21	21			0.4
準住居地域	60	200	16	16			0.3
近隣商業地域	80	200	277	318			6.4
	80	300	41				
商業地域	80	400	232	297			5.9
	80	600	65				
準工業地域	60	200	680	680			13.6
工業地域	60	200	216	216			4.3
工業専用地域	50	200	136	428			8.6
	60	200	292				
合計				4,995			100.0

●用途地域の変遷

(ha)

決定・変更年月日	告示番号	第一種住居専用地域	第二種住居専用地域	住居地域	近隣商業地域	商業地域	準工業地域	工業地域	工業専用地域	計
S8.5.2				740.90		123.67	77.29	162.31		1,104.17
S48.12.20	(県) 777	360	544	1,766	121	290	579	198	162	4,020
S52.8.31	(県) 657	359	646	1,818	130	290	602	198	162	4,205
S55.12.2	(県) 826	359	646	1,818	130	290	602	198	162	4,205
S56.5.26	(県) 427	359	646	1,818	130	290	602	198	162	4,205
S60.3.30	(県) 232	421	657	1,814	134	290	605	199	162	4,282
H1.5.15	(県) 459	421	664	1,814	134	290	605	205	224	4,357
H1.12.1	(県) 1010	421	665	1,814	134	290	605	205	224	4,358
H3.6.1	(県) 470	402	741	1,848	181	295	598	219	269	4,553
H5.6.1	(県) 452	413	747	1,846	181	295	598	219	295	4,594
H7.7.21	(県) 444	423	747	1,846	181	295	598	219	318	4,627

		第一種低層 住居専用地域	第一種中高層 住居専用地域	第二種中高層 住居専用地域	第一種 住居地域	第二種 住居地域	準住居地域	近隣商業地域	商業地域	準工業地域	工業地域	工業専用地域	計
H8.5.31	(県) 364	437	927	479	1,116	21	—	252	296	567	213	319	4,627
H11.8.24	(市) 197	498	926	479	1,132	21	—	255	296	572	215	357	4,751
H13.2.20	(市) 30	497	926	479	1,133	21	—	255	296	572	215	357	4,751
H15.1.6	(市) 2	都市計画法の改正(平成14年7月12日公布)に伴い、第一種住居地域、第二種住居地域、近隣商業地域、準工業地域及び工業地域の建ぺい率を定める											
H15.2.28	(市) 38	536	939	482	1,139	21	—	259	296	568	215	357	4,812
H15.11.5	(市) 274	536	939	482	1,139	21	—	259	296	574	215	351	4,812
H16.5.14	(市) 159	536	939	482	1,139	21	—	259	296	595	215	351	4,833
H17.5.19	(市) 175	534	939	482	1,139	21	—	261	296	595	215	351	4,833
H18.7.20	(市) 271	534	933	482	1,139	21	—	261	296	601	215	351	4,833
H20.1.31	(市) 35	530	956	482	1,100	21	—	277	296	605	215	351	4,833
H21.4.1	(市) 144	530	956	482	1,098	21	—	290	296	604	207	349	4,833
H21.8.11	(市) 420	530	956	482	1,098	21	—	304	296	646	207	390	4,930
H23.2.21	(市) 57	530	956	482	1,097	21	—	304	297	646	207	390	4,930
H23.8.4	(市) 379	511	956	482	1,096	21	—	304	297	666	207	390	4,930
H26.5.2	(市) 382	511	956	482	1,096	21	—	312	297	666	199	390	4,930
H26.10.2	(市) 754	511	956	466	1,096	21	16	312	297	666	199	390	4,930
H27.6.16	(市) 404	511	956	466	1,098	21	16	312	297	666	199	399	4,941
H30.3.15	(市) 153	511	956	466	1,093	21	16	317	297	666	199	399	4,941
R2.12.25	(市) 716	511	956	466	1,093	21	16	317	297	666	216	399	4,958
R4.3.25	(市) 164	511	956	466	1,093	21	16	317	297	666	216	420	4,979
R4.10.12	(市) 675	511	956	466	1,085	21	16	317	297	674	216	420	4,979
R7.12.26	(市) 693	511	956	466	1,086	21	16	318	297	680	216	428	4,995

* 建ぺい率、容積率はS48.12.20から指定された。

(3) 高度利用地区

名称	当初決定年月日	告示番号	変更年月日	告示番号	位置	面積 (ha)	容積率等の制限	壁面の後退距離の限度
前橋駅周辺地区	S56.5.26	(市) 89			表町二丁目、南町三丁目の各一部	8.0	容積率20/10以上60/10以下 建ぺい率8/10以下 建築面積200㎡以上	
千代田町5番街	H4.1.20	(市) 9	R4.6.23	(市) 429	千代田町二丁目の一部	0.6	容積率25/10以上65/10以下 建ぺい率7/10以下 建築面積200㎡以上	道路から2.0m
千代田町中心拠点地区	R4.6.23	(市) 429			千代田町二丁目、四丁目の各一部	2.7	積率20/10以上60/10以下 建ぺい率8/10以下 建築面積200㎡以上	
J R新前橋駅東口地区	R7.4.25	(市) 276			新前橋町、古市町字枯木及び 字松場地内	0.4	容積率20/10以上40/10以下(※1) 建ぺい率8/10以下(※1) 建築面積200㎡以上(※1) 容積率10/10以上20/10以下(※2) 建ぺい率6/10以下(※2) 建築面積200㎡以上(※2)	

(注1) ただし、建築物の建築面積の敷地面積に対する割合の最高限度は、建築基準法第53条第3項第1号又は第2号のいずれかに該当する建築物にあっては1/10、同項第1号及び第2号に該当する建築物又は第6項第1号に該当する建築物にあっては、2/10を加えた数値とする。

(注2) 建築物の建築面積の敷地面積に対する割合の最高限度を建築基準法第53条第1項各号に掲げる数値とみなして、同条第2項の規定を適用する。

※1：商業地域、※2工業地域

(4) 防火地域及び準防火地域

種 類	当初決定年月日	告示番号	変更年月日	告示番号	面積 (ha)	摘 要
防火地域	S28.4.1	(建) 441	S56.5.26	(市) 90	15.3	路線式 延長3,355m 幅員両側各11m 6.4ha 集団8.9ha
準防火地域	S24.11.16	(建) 895	H21.6.16	(市) 326	211	

(5) 風致地区

地区名	決定年月日	告示番号	変更年月日	告示番号	位 置	面積 (ha)	風致の特徴
厩城	S13.1.14	(内) 16	S57.10.29	(県) 904	岩神町一・二・三丁目、大手町一・三丁目、大渡町一丁目、石倉町一・二・三・四・五丁目地内	93.1	市街地のほぼ中心で厩橋城跡及び前橋公園を含む区域で市民の憩いの場となっている。
敷島	S13.1.14	(内) 16			緑が丘町、敷島町、上小出町、荒牧町、川原町、総社町植野、総社町総社地内	181.05	敷島公園を中心とし、区域の中心を利根川が流れる風光明媚な地区である。
橋山	S13.1.14	(内) 16			田口町地内	47.10	前橋市北部で、渋川市北橋町と接する橋山の南面に広がる保安林を主とした区域である。

(6) 駐車場整備地区

種 類	決定年月日	告示番号	位 置	面積 (ha)	概 要
駐車場整備地区	H5.3.31	(市) 75	城東町二丁目、千代田町二・四・五丁目、本町一・二丁目、表町二丁目（各全部）、住吉町一・二丁目、若宮町一丁目、日吉町一丁目、城東町一・三・四丁目、大手町一・二・三丁目、千代田町一・三丁目、本町三丁目、表町一丁目、三河町一丁目、南町三丁目（各一部）	181	駐車場法に規定されている駐車場整備を展開する最も中核となる地区であり、駐車需要に対処するため総合かつ計画的な駐車場対策を推進し、道路の効用を保持し、円滑な道路交通を確保するために指定された。

(7) 特別用途地区

種 類	決定年月日	告示番号	変更年月日	告示番号	面積 (ha)	概 要
特別業務地区	H3.6.1	(市) 84	H15.11.5	(市) 275	12	主として住居系及び風俗営業系建築物の建築を制限する

(8) 地区計画

番号	地区名	決定年月日	告示番号	最終変更年月日	告示番号	面積 (ha)	地区施設*		建築物に関する制限の有無*								建築条例当初 施行年月日	
							道路	公園等	用途	容積率	建ぺい率	敷地面積	壁面位置	高さ	形態意匠	垣柵		
1	荒砥工業団地	H3.6.1	(市) 85	H28.7.22	(市)461	52.2			●		●	●	●				H3.7.1	
2	上細井住宅団地	H3.6.1	(市) 86	H15.2.28	(市) 41	6.6	○		●	●		●	●	●		○	H3.7.1	
3	下大島東地区	H3.6.1	(市) 87	H30.5.1	(市)324	23.2		○	●			●	●	●		○	H3.7.1	
4	前橋駅南口地区	H3.6.1	(市) 88			2.0			●	●					○	○	H3.7.1	
5	新前橋駅南地区	H3.6.1	(市) 89	H28.7.22	(市)461	10.1			●		●	●			○		H3.7.1	
6	下細井住宅団地	H5.6.1	(市) 119	H13.2.20	(市) 31	17.9	○		●			●				○	H5.8.1	
7	西善住宅団地	H5.6.1	(市) 120			3.6	○	○	●			●				○	H5.8.1	
8	川曲地区	H5.6.1	(市) 121			3.8	○		●								H5.8.1	
9	大屋敷地区	H6.8.1	(市) 150			7.0			●			●			○	○	H7.1.1	
10	富田地区	H11.8.24	(市) 199	H34.10.12	(市)676	70.1			●			●	●		○	○	H12.1.1	
11	中内地区	H11.8.24	(市) 200	H15.2.28	(市) 43	3.3			●			●	●	●		○	H12.1.1	
12	下川地区	H15.2.28	(市) 39			41.7			●			●			●		○	H15.4.1
13	五代南部団地	H15.11.5	(市) 276	H30.5.1	(市)324	4.3	○	○	●	●	●	●	●	●	○		H16.1.1	
14	亀里地区	H16.5.14	(市) 160	R7.12.26	(市)694	27.6			●			●	●				○	H16.8.1
15	東大室地区	H17.9.12	(市) 313	H30.5.1	(市)324	3.7	○	○	●	●	●		●					H18.1.1
16	前橋南部地区	H21.8.11	(市) 421	H28.7.22	(市)461	55.5			●						●			H21.10.1
17	多田山産業団地	H23.11.28	(市) 577	H30.5.1	(市)324	14.1			●		●	●	●			○		H24.4.1
18	千代田町三丁目地区	H25.3.8	(市) 126	H28.7.22	(市)461	0.6			●						●	○		H25.7.1
19	昭和町三丁目地区	H26.10.2	(市) 755	H28.7.22	(市)461	17.4			●									H27.1.1
20	前橋問屋団地	H26.10.2	(市) 756	H28.7.22	(市)461	13.8			●							○		H27.1.1
21	新前橋駅前第二・第三地区	H30.3.15	(市) 153			9.0			●							○		H30.7.1
22	JR前橋駅周辺地区	H30.5.1	(市) 323			8.0			●							○		H30.7.1
23	西善・中内地区	R2.12.25	(市) 717			17.3			○									R3.4.1
24	駒寄スマートIC周辺地区	R4.3.25	(市) 165			20.9	○	○	●							○	○	R4.6.24
25	北代田町東地区	R4.10.12	(市) 677			3.3			●									R5.3.31
26	千代田町中心拠点地区	R5.9.25	(市) 592			2.7	○	○	●									R6.1.1
27	力丸工業団地西地区	R7.12.26	(市) 694			7.8			○									R8.4.1

*○：地区整備計画に定められた項目、●：地区整備計画及び建築条例に定められた項目

3. 都市施設

(1) 都市計画道路

R8.3.31現在

道路番号 区 規 番 分 模 号	道路名称	計 画					進捗状況		摘 要	決定年月日	告示番号	最終変更年月日	告示番号
		起 点	終 点	幅員 (m)	延長 (m)	車線の数 (内訳：m)	改良済延長 (m)	改良済率 (%)					
1・1・1	北関東横断道路	横手町	新井町	40	9,230	4車線	9,230	100.0	自動車専用道路	S63.4.8	(県)308	H13.11.16	(県)593
小計1 路線													
3・2・1	前橋駅通線	表町二丁目	本町二丁目	36	500	6車線	500	100.0	駅前広場(北口)11,000㎡	S21.10.7	(戦)203	H23.1.28	(県)11
3・3・2	前橋長湊線	本町一丁目	横手町	25	7,240	4車線 6車線 340 4車線 6,900	6,910	95.4	横手大橋 W=23.8m L=280m JR両毛線と立体交差	S21.10.7	(戦)203	H13.2.23	(県)108
3・2・3	前橋高崎幹線	本町一丁目	鳥羽町	35	3,820	6車線	2,370	62.0	群馬大橋 W=32.7m L=280m JR上越線と立体交差	S32.12.27	(建)1778	H13.2.23	(県)108
3・4・4	中央大橋線	千代田町三丁目	元総社町	20	4,200	4車線	4,200	100.0	中央大橋 W=16~20.8m L=590m 関越自動車道、前橋公園通線と それぞれ立体交差 JR上越線と立体交差	S32.12.27	(建)1778	H25.11.15	(県)437
3・3・5	前橋箕郷線	国領町二丁目	総社町高井	22	3,700	4車線 4車線 2,240 2車線 1,460	2,840	76.8	J R上越線と立体交差 W=22m L=360m 大渡橋 W=23.8~25.8m L=530m	S21.10.7	(戦)203	H13.2.23	(県)108
3・3・6	県庁通線	大手町一丁目	本町二丁目	27	1,050	4車線	1,050	100.0		S21.10.7	(戦)203	H13.2.23	(県)108
3・3・7	久留万橋線	本町二丁目	城東町三丁目	22	330	4車線	330	100.0	駅前広場1,600㎡	S21.10.7	(戦)203	H13.2.23	(県)108
3・3・8	前橋駅南通線	南町三丁目	南町四丁目	25	710	4車線	710	100.0	駅前広場(南口)6,400㎡	S21.10.7	(戦)203	H13.2.23	(県)108
3・3・9	西部環状線	古市町	総社町総社	22	3,160	2車線 4車線 780 2車線 2,380	1,590	50.3	J R上越線と立体交差 W=31~34m L=375m	S32.12.27	(建)1778	H31.3.8	(市)133
3・3・10	江田天川大島線	江田町	天川大島町	27	5,550	4車線	3,125	56.3	利根川橋 W=23.8m L=210m	S40.11.16	(建)3264	H13.2.23	(県)108
3・3・11	前橋渋川線	本町一丁目	田口町	25	7,400	4車線 4車線 5,750 2車線 1,650	6,060	81.9	前橋渋川バイパス、上武道路とそれ ぞれ立体交差	S21.10.7	(戦)203	H13.11.16	(県)593
3・4・12	公園通線	城東町二丁目	千代田町三丁目	20	500	2車線	500	100.0		S21.10.7	(戦)203	H13.2.23	(県)108
3・4・13	前橋桐生線	城東町三丁目	荻窪町	16	6,140	2車線	2,960	48.2	上武道路と立体交差	S21.10.7	(戦)203	H13.2.23	(県)108
3・3・14	国道50号線	本町二丁目	今井町	22	7,680	4車線	7,680	100.0	上武道路と立体交差	S21.10.7	(戦)203	H13.2.23	(県)108
3・3・15	前橋館林線	天川大島町	駒形町	25	6,180	4車線	6,180	100.0	北関東自動車道、昭和大橋大胡線と それぞれ立体交差	S21.10.7	(戦)203	H13.2.23	(県)108
3・4・16	朝日町下阿内線	朝日町二丁目	下阿内町	16	7,550	2車線	3,040	40.3	JR両毛線と立体交差	S21.10.7	(戦)203	H24.1.17	(県)18
3・4・17	群馬大橋通線	本町二丁目	本町一丁目	20	400	2車線	280	70.0		S21.10.7	(戦)203	H13.2.23	(県)108
3・4・18	古市下新田線	古市町一丁目	下新田町	18	3,030	2車線	630	20.8		S32.12.27	(建)1778	H13.2.23	(県)108
3・4・19	新前橋駅川曲線	新前橋町	川曲町	20	3,180	4車線 6車線 60 4車線 3,120	3,180	100.0	駅前広場5,400㎡	S32.12.27	(建)1778	H19.2.23	(県)60

道路番号 区 規 番 分 模 号	道路名称	計 画				進捗状況		摘 要	決定年月日	告示番号	最終変更年月日	告示番号	
		起 点	終 点	幅員 (m)	延長 (m)	車線の数 (内訳：m)	改良済延長 (m)						改良済率 (%)
3・4・20	安中線	石倉町一丁目	元総社町	16	2,580	2車線	0	0.0	関越自動車道と立体交差	S32.12.27	(建)1778	H13.2.23	(県) 108
3・4・21	前橋足門線	大友町一丁目	元総社町	16	1,950	2車線	920	47.2	関越自動車道と立体交差	S32.12.27	(建)1778	H13.2.23	(県) 108
3・4・22	大友町西通線	大友町一丁目	総社町植野	20	4,290	4車線	4,113	95.9		S32.12.27	(建)1778	H27.6.26	(県) 207
3・4・23	総合グランド東口線	上小出町二丁目	青柳町	18	3,110	2車線	1,640	52.7	上武道路と立体交差	S32.12.27	(建)1778	H11.8.24	(県) 507
3・4・24	東部環状線	国領町二丁目	天川大島町	20	5,210	4車線	4,870	93.5	立体交差 JR両毛線 W=25m L=356m 上毛電鉄 W=22m L=340m	S32.12.27	(建)1778	H13.2.23	(県) 108
3・4・25	南部大橋線	古市町	天川大島町	18	4,910	4車線 4車線 3,050 2車線 1,860	4,670	95.1	南部大橋 W=18.8m L=228m	S32.12.27	(建)1778	H13.2.23	(県) 108
3・4・26	県庁群大線	大手町二丁目	昭和町三丁目	18	1,830	2車線	1,144	62.5		S21.10.7	(戦) 203	H13.2.23	(県) 108
3・4・27	前橋公園通線	大手町一丁目	岩神町三丁目	16	2,060	2車線	1,210	58.7	中央大橋線と立体交差	S32.12.27	(建)1778	H13.11.16	(県) 593
3・4・28	日吉岩神町線	日吉町一丁目	岩神町四丁目	18	2,210	2車線 4車線 200 2車線 2,010	630	28.5		S21.10.7	(戦) 203	H13.2.23	(県) 108
3・4・29	敷島公園通線	岩神町四丁目	岩神町四丁目	18	280	2車線	280	100.0		S26.3.14	(建) 105	H13.2.23	(県) 108
3・4・30	総社荒牧線	総社町桜が丘	日輪寺町	20	2,850	4車線	2,850	100.0	上毛大橋 W=21.8~34.8m L=650m 上武道路、川原町線とそれぞれ立体交差	S43.10.11	(建)3069	H26.4.15	(県) 139
3・4・31	三俣下小出線	三俣町三丁目	上小出町三丁目	16	2,820	2車線	930	33.0		S32.12.27	(建)1778	H30.1.12	(県) 9
3・4・32	本町六供線	本町三丁目	六供町	16	2,730	2車線	2,730	100.0	JR両毛線と立体交差	S21.10.7	(戦) 203	H13.2.23	(県) 108
3・4・33	前橋駅環状線	表町二丁目	表町二丁目	20	1,140	2車線	1,140	100.0	JR両毛線と立体交差	S56.5.26	(県) 424	H13.2.23	(県) 108
3・4・34	宗甫分線	大手町二丁目	南町二丁目	18	1,720	2車線	1,320	76.7	JR両毛線と立体交差	S21.10.7	(戦) 203	H13.2.23	(県) 108
3・4・35	古市箱田線	古市町一丁目	箱田町	16	2,130	2車線	1,060	49.8		S32.12.27	(建)1778	H13.11.16	(県) 593
3・4・36	上新田前箱田線	大利根町一丁目	青葉町	16	1,660	2車線	950	57.2		S40.11.16	(建)3264	H31.3.8	(市) 133
3・4・38	江田天川線	江田町	文京町四丁目	20	5,310	4車線 4車線 4,080 2車線 1,230	3,350	63.1	平成大橋 W=22.8m L=215m	S21.10.7	(戦) 203	H13.2.23	(県) 108
3・4・39	石倉線	石倉町三丁目	石倉町一丁目	18	390	2車線	390	100.0		S26.3.14	(建) 105	H13.2.23	(県) 108
3・4・40	石倉大渡線	石倉町三丁目	総社町総社	18	2,310	2車線 4車線 830 2車線 1,480	2,310	100.0		S32.12.27	(建)1778	H13.2.23	(県) 108
3・4・41	元総社線	元総社町	元総社町	18	1,370	2車線	0	0.0		S54.11.16	(県) 856	H13.2.23	(県) 108
3・4・42	総社駅通線	総社町植野	総社町総社	18	1,870	2車線	0	0.0	駅前広場2,640㎡	S32.12.27	(建)1778	H13.2.23	(県) 108
3・4・43	元景寺南線	総社町植野	清野町	16	4,010	2車線	650	16.2	関越自動車道と立体交差	S32.12.27	(建)1778	H13.2.23	(県) 108
3・4・44	総社町本通線	総社町総社	総社町三丁目	16	1,110	2車線	380	34.2		S32.12.27	(建)1778	H13.2.23	(県) 108
3・4・45	元景寺西線	総社町総社	総社町植野	16	1,340	2車線	0	0.0	JR上越線と立体交差	S32.12.27	(建)1778	H13.11.16	(県) 593
3・4・46	赤城山線	城東町三丁目	上細井町	17	3,930	2車線	2,348	59.7	上武道路と立体交差	S21.10.7	(戦) 203	H30.1.12	(県) 9
3・5・47	飛石稻荷線	昭和町二丁目	田口町	12	5,970	2車線	3,820	64.0	前橋渋川バイパスと立体交差	S32.12.27	(建)1778	H13.11.16	(市) 240
3・5・48	荒牧関根線	関根町三丁目	関根町	12	1,320	2車線	1,320	100.0		S43.10.11	(建)3069	H13.11.16	(市) 240

道路番号 区 規 番 分 模 号	道路名称	計 画					進 捗 状 況		摘 要	決定年月日	告示番号	最終変更年月日	告示番号
		起 点	終 点	幅員 (m)	延長 (m)	車線の数 (内訳：m)	改良済延長 (m)	改良済率 (%)					
3・4・49	敷島公園大師線	敷島町	上細井町	18	2,920	2車線	1,892	64.8		S39.7.13	(建)1738	R7.1.7	(県)6
3・5・50	群大北通線	岩神町四丁目	北代田町	12	1,960	2車線	1,450	74.0		S32.12.27	(建)1778	H24.4.26	(市)269
3・5・51	昭和町三俣線	昭和町二丁目	三俣町三丁目	12	2,330	2車線	1,780	76.4		S32.12.27	(建)1778	H13.11.16	(市)240
3・5・52	若宮町下沖線	若宮町一丁目	下沖町	12	2,220	2車線	1,500	67.6		S32.12.27	(建)1778	H13.11.16	(市)240
3・5・53	諏訪町通線	城東町二丁目	城東町一丁目	15	450	2車線	450	100.0		S32.12.27	(建)1778	H13.11.16	(県)593
3・5・54	四中東通線	城東町三丁目	日吉町四丁目	15	1,420	2車線	1,420	100.0		S21.10.7	(戦)203	H13.11.16	(市)240
3・5・55	城東朝倉線	城東町三丁目	朝倉町	15	3,390	2車線	2,310	68.1	JR両毛線と立体交差	S21.10.7	(戦)203	H19.2.1	(市)31
3・5・56	表町西片貝線	表町二丁目	西片貝町二丁目	12	2,120	2車線	1,820	85.8		S21.10.7	(戦)203	H13.11.16	(市)167
3・5・57	三河朝日町線	三河町一丁目	朝日町二丁目	13	1,140	2車線	574	50.4		S45.12.18	(市)285	H13.11.16	(市)167
3・5・58	朝日町三俣線	朝日町三丁目	三俣町二丁目	12	1,770	2車線	1,770	100.0		S21.10.7	(戦)203	H13.11.16	(市)167
3・5・59	朝日町片貝駅線	朝日町三丁目	西片貝町一丁目	12	1,180	2車線	560	47.5		S32.12.27	(建)1778	H13.11.16	(市)167
3・5・60	天川小南通線	文京町二丁目	文京町四丁目	13	1,590	2車線	1,337	84.1		S54.11.16	(市)197	H19.2.1	(市)31
3・5・61	文京町六供線	文京町二丁目	六供町	13	1,310	2車線	1,310	100.0		S54.11.16	(市)197	H13.11.16	(市)240
3・5・62	五中西通線	文京町三丁目	文京町三丁目	13	480	2車線	480	100.0		S54.11.16	(市)197	H13.11.16	(市)240
3・5・63	天川原六供線	天川原町	六供町	13	620	2車線	620	100.0		S54.11.16	(市)197	H13.11.16	(市)240
3・5・64	六供八幡宮西線	六供町一丁目	六供町	13	1,340	2車線	1,340	100.0		S57.2.2	(市)13	H13.11.16	(市)240
3・5・65	六供生川線	六供町	六供町	13	510	2車線	510	100.0		S57.2.2	(市)13	H13.11.16	(市)240
3・5・66	短大北通線	上佐鳥町	六供町	13	940	2車線	600	63.8		S57.2.2	(市)92	H13.11.16	(市)240
3・5・67	古市石倉線	新前橋町	石倉町一丁目	15	520	2車線	520	100.0	J R 両毛線地下道 W=16~20m L=147m	S53.4.15	(県)277	H13.11.16	(県)593
3・5・68	新前橋駅西口線	古市町	元総社町	12	500	2車線	500	100.0		S32.12.27	(建)1778	H13.11.16	(市)240
3・5・69	蒼海城環状線	元総社町	元総社町	13	1,490	2車線	0	0.0		S54.11.16	(市)197	H13.11.16	(市)240
3・5・70	野馬塚東線	総社町二丁目	総社町総社	12	910	2車線	910	100.0		S32.12.27	(建)1778	H13.11.16	(市)240
3・5・71	西新井線	総社町植野	総社町桜が丘	12	1,740	2車線	730	42.0		S39.7.13	(建)1738	H13.11.16	(市)240
3・4・72	表町石倉線	表町一丁目	石倉町一丁目	17.5	1,470	2車線	1,470	100.0	利根橋 W=12.1m L=226m	S21.10.7	(戦)203	H13.2.23	(県)108
3・2・73	上武道路	飯土井町	田口町	37	16,210	4車線	16,210	100.0	伊勢崎大胡線、国道50号線、昭和 大橋大胡線、前橋桐生線、赤城山 線、総合グランド東口線、前橋渋川 線とそれぞれ立体交差	S58.4.22	(県)319	H13.2.23	(県)108
3・6・74	荒牧町東線	荒牧町	荒牧町	10	800	2車線	800	100.0		S60.9.30	(市)180	H13.11.16	(市)240
3・6・75	荒牧町西線	荒牧町	荒牧町	10	820	2車線	820	100.0		S60.9.30	(市)180	H13.11.16	(市)240
3・5・76	本町線	本町三丁目	本町三丁目	12	150	2車線	150	100.0		S61.10.28	(市)167	H13.11.16	(市)240
3・5・77	三河城東線	三河町一丁目	城東町四丁目	13	520	2車線	0	0.0		S61.10.28	(市)167	H13.11.16	(市)240
3・3・78	昭和大橋大胡線	公田町	富田町	23.5	11,770	4車線 4車線 10,160 2車線 1,610	11,770	100.0	J R 両毛線と立体交差 W=34~39.5m L=650m 昭和大橋 W=22m L=205m 前橋館林線、駒形駅前通線、 上武道路とそれぞれ立体交差	S62.4.28	(県)310	R3.7.16	(県)214
3・3・79	東善中内線	東善町	西善町	27	1,040	4車線	0	0.0	北関東自動車道と立体交差	S62.4.28	(県)310	H13.2.23	(県)108
3・4・80	広瀬団地通線	朝倉町四丁目	東善町	16	3,730	2車線	3,730	100.0		S62.4.28	(県)310	H13.11.16	(県)593
3・5・81	川原町線	川原町	川原町	12	1,840	2車線	1,840	100.0	総社荒牧線と立体交差	S63.1.13	(市)2	H13.11.16	(市)240
3・5・82	川原町西線	川原町	川原町	15	480	2車線	480	100.0		S63.1.13	(市)2	H13.11.16	(市)240

道路番号 区 規 番 分 模 号	道路名称	計 画				進捗状況		摘 要	決定年月日	告示番号	最終変更年月日	告示番号	
		起 点	終 点	幅員 (m)	延長 (m)	車線の数 (内訳：m)	改良済延長 (m)						改良済率 (%)
3・3・83	朝倉玉村線	朝倉町	下阿内町	25	5,890	4車線	3,810	64.7	利根川橋梁 W=23.8m L=180m 北関東自動車道と立体交差	S63.4.8	(県) 308	H29.1.13	(県) 13
3・4・84	横手鶴光路線	横手町	鶴光路町	17	1,580	2車線	1,580	100.0		S63.4.15	(市) 81	H13.11.16	(市) 240
3・4・85	青梨子箕郷線	青梨子町	青梨子町	16	800	2車線	0	0.0		H1.7.21	(県) 640	H13.2.23	(県) 108
3・4・86	下大島駒形線	下大島町	駒形町	17	2,000	2車線	1,013	50.7	北関東自動車道と立体交差	H3.6.18	(県) 516	H13.2.23	(県) 108
3・4・87	西善駒形線	西善町	駒形町	16	2,230	2車線	263	11.8		H3.6.18	(県) 542	H13.11.16	(県) 593
3・4・88	駒形駅前通線	駒形町	下大島町	17	2,640	2車線	1,470	55.7		H3.6.18	(県) 542	H13.2.23	(県) 108
3・4・89	駒形小西通線	下大島町	駒形町	16	1,940	2車線	0	0.0	北関東自動車道と立体交差	H3.6.18	(県) 542	H13.11.16	(県) 593
3・4・90	中内駒形線	中内町	駒形町	17	1,180	2車線	160	13.6		H3.6.18	(県) 542	H13.11.16	(県) 593
3・4・92	山王小屋原線	小屋原町	小屋原町	16	570	2車線	0	0.0		H3.6.18	(県) 542	H13.11.16	(県) 593
3・4・94	力丸団地通線	玉村町藤川	下阿内町	20	2,100	2車線	0	0.0		H5.11.5	(県) 747	H13.2.23	(県) 108
3・4・96	県庁北通線	大手町一丁目	大手町一丁目	17	160	2車線	90	56.3		H7.8.15	(県) 513	H13.11.16	(県) 593
3・4・98	広瀬天川大島線	天川大島町	広瀬町一丁目	16	850	2車線	850	100.0	駅前広場2,900㎡	H4.6.2	(市) 93	H13.11.16	(県) 593
3・4・99	下川団地通線	横手町	下阿内町	17	1,950	2車線	1,780	91.3	北関東自動車道と立体交差	H6.4.8	(市) 77	H16.5.14	(市) 161
3・4・100	西善玉村線	西善町	力丸町	16	1,820	2車線	338	18.6	北関東自動車道と立体交差	H6.4.8	(県) 256	R4.6.23	(市) 430
3・4・101	駒形下増田線	駒形町	下増田町	16	1,260	2車線	1,260	100.0		H6.4.8	(県) 256	H13.11.16	(県) 593
3・4・102	増田通線	下増田町	上増田町	16	1,390	2車線	0	0.0	JR両毛線と立体交差 北関東自動車道と立体交差	H6.4.8	(県) 256	H13.11.16	(県) 593
3・4・103	宮川東通線	二之宮町	二之宮町	16	990	2車線	160	16.2	北関東自動車道と立体交差	H6.4.8	(県) 256	H13.11.16	(県) 593
3・4・104	木瀬城南通線	筑井町	飯土井町	16	3,970	2車線	1,320	33.2		H6.4.8	(県) 256	H13.11.16	(県) 593
3・4・105	伊勢崎大胡線	新井町	二之宮町	16	1,530	2車線	0	0.0	北関東自動車道、上武道路と それぞれ立体交差	H6.4.8	(県) 256	H13.11.16	(県) 593
3・4・106	蒼海西通線	元総社町	元総社町	18	540	2車線	0	0.0		H8.8.9	(県) 524	H13.2.23	(県) 108
3・4・107	下増田波志江線	下増田町	新井町	17	1,500	2車線	0	0.0	JR両毛線と立体交差	H9.2.14	(県) 87	H13.11.16	(県) 593
3・1・108	前橋渋川バイパス	田口町	関根町	64	910	4車線	0	0.0		H11.4.20	(県) 278		
3・5・109	ローズタウン中通線	江木町	富田町	15	1,850	2車線	1,850	100.0	上武道路と立体交差	H13.2.23	(市) 39	H21.11.6	(市) 562
3・4・110	元総社北小西通線	元総社町	総社町総社	18	610	2車線	54	8.9		H14.12.10	(市) 271	H31.3.8	(市) 133
3・4・111	下川淵小北通線	横手町	房丸町	17	1,550	2車線	470	30.3		H16.5.14	(市) 161		
3・4・112	下川亀里線	亀里町	新堀町	17	780	2車線	780	100.0	北関東自動車道と立体交差	H16.5.14	(市) 161	H21.8.11	(市) 422
3・3・113	前橋笠懸道路	今井町	東大室町	27.25	4,000	4車線	500	12.5		H19.1.30	(県) 33		
3・5・114	天大橋線	文京町四丁目	文京町四丁目	14	510	2車線	0	0.0		H19.2.1	(市) 31		
3・4・115	文四北通線	文京町四丁目	文京町四丁目	18	220	2車線	0	0.0		H19.2.23	(県) 61		
3・4・116	南高校通線	下佐鳥町	上佐鳥町	16	1,300	2車線	420	32.3		H24.1.17	(市) 29	R2.12.7	(市) 678
3・4・117	池端町線	池端町	池端町	16	860	2車線	860	100.0		H26.4.15	(県) 142		
3・4・118	群馬総社駅西口線	総社町植野	総社町植野	17	360	2車線	0	0.0	駅前広場4,300㎡	H27.6.26	(市) 427		
小計113路線					266,250		179,841	67.5					

道路番号 区規番 分模号	道路名称	計 画					進捗状況		摘 要	決定年月日	告示番号	最終変更年月日	告示番号
		起 点	終 点	幅員 (m)	延長 (m)	車線の数 (内訳：m)	改良済延長 (m)	改良済率 (%)					
7・7・1	文京町線	文京町四丁目	文京町一丁目	6	1,490		1,490	100.0	区画街路	S53.4.15	(市) 65	S55.9.1	(市) 182
7・7・2	南町線	南町三丁目	南町一丁目	6	990		990	100.0	区画街路	S53.4.15	(市) 65	S55.9.1	(市) 182
7・7・3	石倉線	下石倉町	新前橋町	6	410		410	100.0	区画街路	S53.4.15	(市) 65	S55.9.1	(市) 182
7・7・4	古市線	新前橋町	新前橋町	6	470		470	100.0	区画街路	S53.4.15	(市) 65	S55.9.1	(市) 182
7・5・5	天川大島朝日町線	天川大島町一丁目	朝日町二丁目	13	1,490	2車線	1,490	100.0	区画街路	S53.4.15	(市) 65	H13.11.16	(市) 240
7・7・6	表町紅雲町線	表町一丁目	紅雲町一丁目	6	850		850	100.0	区画街路	S53.4.15	(市) 65	S56.5.26	(市) 91
7・6・7	南橋中北通線	荒牧町	荒牧町	10	680	2車線	680	100.0	区画街路	S60.9.30	(市) 180	H13.11.16	(市) 240
7・6・8	北関南通線	駒形町	駒形町	10	760	2車線	449	59.1	区画街路	H3.4.12	(市) 67	H13.11.16	(市) 240
小計8路線					7,140		6,829	95.6					
8・5・1	三河町本町線	三河町二丁目	本町三丁目	13	610		610	100.0	歩行者・自転車専用道路	S53.4.15	(市) 65		
8・7・2	牛池川河畔道路	元総社町	元総社町	6	1,490		910	61.1	歩行者・自転車専用道路	S54.11.16	(市) 197	H28.3.4	(市) 110
8・7・3	広桃河畔道路	関根町	荒牧町	6	1,950		1,950	100.0	歩行者・自転車専用道路	S58.8.1	(市) 120		
8・7・4	桃木川河畔道路	関根町	荒牧町	6	2,050		2,050	100.0	歩行者・自転車専用道路	S59.1.17	(市) 5		
8・7・5	広瀬川河畔道路	西片貝町五丁目	朝日町四丁目	6	1,220		1,220	100.0	歩行者・自転車専用道路	S61.10.28	(市) 167	H4.11.5	(市) 209
小計5路線					7,320		6,740	92.1					
合計127路線					289,940		202,640	69.9					

●現在施行中の都市計画道路 ※その他国土交通省直轄事業等があります。施行中の延長は、事業担当部署が「事業延長」として管理している値であり、改良済みの区間が含まれている場合があります。

事業主体	道路名称	施行年度	計画幅員(m)	延長(m)	備 考
前 橋 市	上新田前箱田線	H29～R12	16.0～17.0	762	
	南高校通線	H31～R10	14.0～16.0	750	
	西善玉村線	R2～R11	16.0～17.0	720	
	西部環状線	R6～R12	22.0	360	
	木瀬城南通線	R5～R18	16.0	1,320	
	力丸団地通線	R7～R18	16.0	650	
群 馬 県	敷島公園大師線(2期)	H27～R16	18.0～29.4	1,268	(主要地方道) 前橋西久保線
	朝倉玉村線	H27～R11	25.0	2,860	(主要地方道) 前橋玉村線
	赤城山線	H30～R13	15.0～17.0	1,216	(主要地方道) 前橋赤城線
	赤城山線(上細井工区)	R元～R16	15.0～17.0	670	(主要地方道) 前橋赤城線

(2) 都市高速鉄道

R8.3.31現在

名 称	決定 年月日	告示番号	最終変更 年月日	告示番号	位 置		区域延長 (m)	構 造	摘 要
					起 点	終 点			
東日本旅客鉄道両毛線	S53.4.15	(県) 276	R7.4.25	(県) 123	前橋市小屋原町	前橋市江田町字中島	9,760	嵩上式 4,610m 地表式 5,150m	連続立体交差化 除却踏切21箇所

S61.10開通

(3) 都市計画駐車場

R8.3.31現在

名 称		位置	面積 (ha)	決定年月日	告示番号	構造	備 考
番号	施設名						
1	5番街立体駐車場	千代田町二丁目	0.22	H4.11.5	(市) 210	地上7層 地下2層	駐車台数 約310台 出入口 4箇所

H9.1供用開始

(4) 都市計画公園
● (街区公園)

R8.3.31現在

種別	名称		位置	計画面積 (ha)	供用面積 (ha)	決定 年月日	告示番号	最終変更 年月日	告示番号
	番号	公園名							
2・2	1	高浜公園	大手町一丁目	0.24	0.24	S48.10.12	(市) 221	S53.10.20	(市) 191
	2	敷島町公園	敷島町	0.20	0.20	S45.12.18	(市) 283	S53.10.20	(市) 191
	3	緑が丘公園	緑が丘町	0.28	0.28	S41.8.13	(建)2672	S55.9.1	(市) 184
	4	荒牧町公園	荒牧町四丁目	0.32	0.32	S46.10.5	(市) 243	S53.10.20	(市) 191
	5	高花台一丁目1号公園	高花台一丁目	0.31	0.31	S52.10.13	(市) 229	S53.10.20	(市) 191
	6	高花台一丁目2号公園	高花台一丁目	0.30	0.30	S52.10.13	(市) 229	S53.10.20	(市) 191
	7	高花台二丁目1号公園	高花台二丁目	0.24	0.24	S52.10.13	(市) 229	S53.10.20	(市) 191
	8	高花台二丁目2号公園	高花台二丁目	0.30	0.30	S52.10.13	(市) 229	S53.10.20	(市) 191
	9	あじさい公園	上小出町二丁目	0.19	0.19	S46.10.5	(市) 243	S53.10.20	(市) 191
	10	下小出北公園	下小出町三丁目	0.25	0.25	S45.12.18	(市) 283	S53.10.20	(市) 191
	11	下小出中公園	下小出町二丁目	0.26	0.26	S32.12.27	(建)1777	S53.10.20	(市) 191
	12	下小出西公園	下小出町二丁目	0.31	0.31	S46.10.5	(市) 243	S53.10.20	(市) 191
	13	下小出南公園	下小出町一丁目	0.36	0.36	S32.12.27	(建)1777	S53.10.20	(市) 191
	14	ひよん公園	日吉町四丁目	0.25	0.25	S43.10.14	(建)3074	H3.1.10	(市) 8
	15	若三東公園	若宮町三丁目	0.19	0.19	S32.12.27	(建)1777	H5.12.28	(市) 242
	16	若宮町2号公園	若宮町二丁目	0.18	0.18	S43.10.14	(建)3074	S53.10.20	(市) 191
	17	日吉町4号公園	日吉町三丁目	0.13	0.13	S48.10.12	(市) 219	S53.10.20	(市) 191
	18	みよし公園	日吉町三丁目	0.20	0.20	S32.12.27	(建)1777	S53.10.20	(市) 191
	19	三俣町五反田公園	三俣町三丁目	0.20	0.20	S32.12.27	(建)1777	S53.10.20	(市) 191
	20	かねづか公園	三俣町三丁目	0.20	0.20	S32.12.27	(建)1777	S53.10.20	(市) 191
	21	日吉公園	日吉町二丁目	0.28	0.28	S43.10.14	(建)3074	H5.12.28	(市) 242
	22	城東町1号公園	城東町一丁目	0.12	0.12	S43.10.14	(建)3074	S53.10.20	(市) 191
	23	あたご公園	住吉町二丁目	0.11	0.11	S41.8.13	(建)2673	S53.10.20	(市) 191
	24	銀座公園	千代田町四丁目	0.07	0.06	S30.1.13	(建) 20	H13.5.7	(市) 134
	25	花園公園	城東町三丁目	0.14	0.14	S38.7.16	(建)1654	S53.10.20	(市) 191
	26	なかよし公園	城東町三丁目	0.13	0.13	S38.7.16	(建)1654	S53.10.20	(市) 191
	27	城東公園	城東町五丁目	0.17	0.17	S32.12.27	(建)1777	S53.10.20	(市) 191
	28	下三俣公園	三俣町一丁目	0.24	0.24	S44.5.22	(建)2825	S53.10.20	(市) 191
	29	西片貝町公園	西片貝町五丁目	0.19	0.19	S32.12.27	(建)1777	S53.10.20	(市) 191
	30	西片貝町2号公園	西片貝町四丁目	0.23		S46.10.5	(市) 243	S53.10.20	(市) 191
	31	朝日町1号公園	朝日町二丁目	0.09	0.09	S37.11.7	(建)2765	S53.10.20	(市) 191
	32	朝日町2号公園	朝日町四丁目	0.17	0.17	S37.11.7	(建)2765	S53.10.20	(市) 191
	33	新東橋公園	天川大島町一丁目	0.86	0.86	S32.12.27	(建)1777	S53.10.20	(市) 191
	34	ふじ公園	天川大島町一丁目	0.20	0.20	S32.12.27	(建)1777	H18.7.20	(市) 274
	35	白樺公園	天川大島町二丁目	0.10	0.10	S32.12.27	(建)1777	S53.10.20	(市) 191
	36	天大橋公園	天川町	0.43	0.43	S32.12.27	(建)1777	S53.10.20	(市) 191
	37	朝倉町公園	朝倉町二丁目	0.82	0.82	S32.12.27	(建)1777	S53.10.20	(市) 191
	38	天川公園	天川町	0.19	0.19	S45.12.18	(市) 283	S53.10.20	(市) 191
	39	天神公園	広瀬町一丁目	0.23	0.23	S46.10.5	(市) 243	H3.1.10	(市) 8
	40	しいのみ公園	広瀬町二丁目	0.22	0.22	S44.5.22	(建)2825	S53.10.20	(市) 191
	41	すずかけ公園	広瀬町三丁目	0.23	0.23	S44.5.22	(建)2825	S53.10.20	(市) 191
	42	山王町一丁目さくら公園	山王町一丁目	0.21	0.21	S45.12.18	(市) 283	S53.10.20	(市) 104

種別	名称		位置	計画面積 (ha)	供用面積 (ha)	決定 年月日	告示番号	最終変更 年月日	告示番号
	番号	公園名							
2・2	43	山王町一丁目つばき公園	山王町一丁目	0.21	0.21	S46.10.5	(市) 243	S53.10.20	(市) 191
	44	山王町一丁目つつじ公園	山王町一丁目	0.22	0.22	S46.10.5	(市) 243	S53.10.20	(市) 191
	45	広瀬三丁目公園	広瀬町三丁目	0.21	0.21	S46.10.5	(市) 243	S53.10.20	(市) 191
	46	いちよう公園	広瀬町二丁目	0.21	0.21	S46.10.5	(市) 243	S53.10.20	(市) 191
	47	広瀬一丁目南公園	広瀬町一丁目	0.21	0.21	S46.10.5	(市) 243	H3.1.10	(市) 8
	48	朝倉町四丁目公園	朝倉町四丁目	0.31	0.31	S46.10.5	(市) 243	H3.1.10	(市) 8
	49	若宮公園	朝倉町三丁目	0.21	0.21	S46.10.5	(市) 243	S53.10.20	(市) 191
	50	宮川公園	朝倉町三丁目	0.31	0.31	S46.10.5	(市) 243	S53.10.20	(市) 191
	51	文二ふれあい公園	文京町二丁目	0.28	0.28	H16.2.12	(市) 30		
	52	市之坪公園	南町四丁目	0.58	0.58	S32.12.27	(建)1777	S53.10.20	(市) 191
	53	市之坪第2公園	南町四丁目	0.50	0.50	S51.10.20	(市) 184	S53.10.20	(市) 191
	54	いなば中央公園	元総社町	0.32	0.32	H14.5.21	(市) 121		
	55	六供生川公園	六供町一丁目	0.10	0.10	S32.12.27	(建)1777	S53.10.20	(市) 191
	56	若草公園	表町一丁目	0.18	0.18	S30.1.13	(建) 20	S53.10.20	(市) 191
	57	駅前西公園	表町二丁目	0.08	0.08	S30.1.13	(建) 20	S53.10.20	(市) 191
	58	駅前東公園	表町二丁目	0.11	0.11	S30.1.13	(建) 20	S53.10.20	(市) 191
	59	八幡宮公園	本町二丁目	0.21	0.21	S30.1.13	(建) 20	S53.10.20	(市) 191
	60	石倉町公園	石倉町、石倉町三丁目、大塚町	0.14	0.14	S45.12.18	(市) 283	H28.3.4	(市) 111
	61	すがはら公園	下石倉町	0.36	0.36	S32.12.27	(建)1777	S53.10.20	(市) 191
	62	利根橋公園	下石倉町	0.20	0.20	S46.10.5	(市) 243	S53.10.20	(市) 191
	63	みどり公園	下石倉町	0.24	0.24	S49.5.21	(市) 75	S53.10.20	(市) 191
	64	朝日が丘公園	朝日が丘町	0.23	0.23	S41.8.13	(建)2672	S53.10.20	(市) 191
	65	光が丘1号公園	光が丘町	0.26	0.26	S42.9.5	(建)2807	S53.10.20	(市) 191
	66	光が丘2号公園	光が丘町	0.20	0.20	S43.10.14	(建)3093	S53.10.20	(市) 191
	67	すみれ公園	大利根町一丁目	0.13	0.13	S44.5.22	(建)2825	S53.10.20	(市) 191
	68	しらゆり公園	大利根町二丁目	0.12	0.12	S44.5.22	(建)2825	S53.10.20	(市) 191
	69	ひまわり公園	大利根町二丁目	0.12	0.12	S44.5.22	(建)2825	S53.10.20	(市) 191
	70	つつじ公園	下新田町	0.12	0.12	S48.10.12	(市) 221	S53.10.20	(市) 191
	71	前箱田公園	前箱田町二丁目	0.21	0.21	S42.10.5	(建)3336	S53.10.20	(市) 191
	73	古市町公園	古市町一丁目	0.28	0.28	S52.8.16	(市) 174	H2.4.16	(市) 59
	74	滝川公園	古市町一丁目	0.66	0.66	S32.12.27	(建)1777	S53.10.20	(市) 191
	75	古市町赤鳥公園	古市町一丁目	0.20	0.20	S52.10.13	(市) 229	H2.4.16	(市) 59
	76	新前橋公園	新前橋町	0.11	0.11	S45.12.18	(市) 283	S53.10.20	(市) 191
	77	下川中央公園	下川町	0.82	0.82	H15.2.28	(市) 37		
	78	元総社みろく1号公園	元総社町	0.21	0.21	S46.10.5	(市) 243	S53.10.20	(市) 191
	79	元総社みろく2号公園	元総社町	0.67	0.67	S46.10.5	(市) 243	S53.10.20	(市) 191
	80	つくし公園	元総社町一丁目	0.21	0.21	S46.10.5	(市) 243	S53.10.20	(市) 191
	81	日の出公園	大友町二丁目	0.20	0.20	S46.10.5	(市) 243	S53.10.20	(市) 191
	82	ぎんなん公園	大友町三丁目	0.25	0.25	S46.10.5	(市) 243	S53.10.20	(市) 191
	83	そよかぜ公園	元総社町二丁目	0.24	0.24	S46.10.5	(市) 243	S53.10.20	(市) 191
	84	間屋町公園	間屋町二丁目	0.80	0.80	S45.12.18	(市) 283	S53.10.20	(市) 191

種別	名称		位置	計画面積 (ha)	供用面積 (ha)	決定 年月日	告示番号	最終変更 年月日	告示番号
	番号	公園名							
2・2	85	落合公園	総社町三丁目	0.34	0.34	S52.10.13	(市) 229	H3.1.10	(市) 8
	86	桜が丘公園	総社町桜が丘	0.48	0.36	S46.10.5	(市) 243	S53.10.20	(市) 191
	87	総社町4号公園	総社町植野	0.20		S32.12.27	(建)1777	S53.10.20	(市) 191
	88	総社町2号公園	総社町総社	0.27		S32.12.27	(建)1777	S53.10.20	(市) 191
	89	かじ町公園	総社町三丁目	0.20	0.20	S51.1.23	(市) 11	H3.1.10	(市) 8
	90	石橋公園	総社町二丁目	0.20	0.20	S32.12.27	(建)1777	S53.10.20	(市) 191
	91	王山公園	大渡町一丁目	0.25	0.25	S50.3.3	(市) 38	S53.10.20	(市) 191
	92	石倉城二の丸公園	石倉町五丁目	0.34	0.34	S52.10.13	(市) 229	H2.4.16	(市) 59
	93	石倉城外堀公園	石倉町四丁目	0.48	0.48	S53.10.20	(市) 192	H2.4.16	(市) 59
	94	六供こども公園	六供町一丁目	0.24	0.24	S55.2.12	(市) 25		
	95	南町5号公園	南町三丁目	0.23	0.23	S55.2.12	(市) 25		
	96	若宮町四丁目公園	若宮町四丁目	0.20	0.20	S56.4.30	(市) 73		
	97	鳥羽町東公園	鳥羽町	0.26	0.26	S56.4.30	(市) 73	H26.5.12	(市) 397
	98	しみず公園	天川大島町三丁目	0.25	0.25	S58.8.1	(市) 123		
	99	垂川西公園	山王町二丁目	0.65	0.65	S58.8.1	(市) 123		
	100	駅南公園	南町三丁目	0.26	0.26	S58.8.1	(市) 123		
	101	上細井公園	上細井町	0.54	0.54	S59.4.20	(市) 84		
	102	原町公園	天川大島町三丁目	0.88	0.88	S59.4.20	(市) 84		
	103	垂川東公園	山王町二丁目	0.22	0.22	S59.4.20	(市) 84		
	104	やなば公園	上小出町一丁目	0.46	0.46	S60.2.26	(市) 23		
	105	鳥取町公園	鳥取町	0.30	0.30	S61.4.10	(市) 53		
	106	新田公園	荒牧町	0.25	0.25	S62.4.6	(市) 50		
	107	自性寺公園	荒牧町	0.50	0.50	S62.4.6	(市) 50		
	108	寺前公園	上小出町三丁目	0.29	0.29	S62.7.23	(市) 126		
	109	コスモス公園	上小出町	0.44	0.44	S62.7.23	(市) 126		
	110	めがね橋公園	関根町三丁目	0.20	0.20	S63.10.14	(市) 196		
	111	くらもと公園	鳥取町	0.61	0.61	H1.7.13	(市) 108		
	112	文一松前公園	文京町一丁目	0.34	0.34	H2.4.16	(市) 59		
	113	宗南分公園	南町二丁目	0.22	0.22	H2.4.16	(市) 59		
	114	舟戸公園	下阿内町	0.67	0.67	H2.4.16	(市) 59		
	115	上大島公園	上大島町	0.22	0.22	H3.1.10	(市) 8		
	116	力丸団地公園	力丸町	0.74	0.74	H3.1.10	(市) 8		
	117	南町二丁目北公園	南町二丁目	0.33	0.33	H5.2.19	(市) 32		
	118	関根町薬師公園	関根町	0.25	0.25	H5.12.28	(市) 242		
	119	上宿公園	荒牧町	0.25	0.25	H7.12.19	(市) 255		
120	笈井公園	笈井町	0.40	0.40	H7.12.19	(市) 255			
121	上増田公園	上増田町	0.40	0.40	H7.12.19	(市) 255			
122	古川公園	川原町	0.24	0.24	H9.7.16	(市) 168			
123	八坂前公園	関根町	0.25	0.25	H9.7.16	(市) 168			
124	西大室公園	西大室町	0.25	0.25	H9.7.16	(市) 168			
125	飯土井公園	飯土井町	0.55	0.55	H9.7.16	(市) 168			
126	泉公園	天川町	0.85	0.85	H10.4.20	(市) 100			
127	芦田公園	元総社町	0.23		H10.4.20	(市) 100			
128	青葉公園	青葉町	0.25	0.25	H11.11.22	(市) 256			
129	大屋敷公園	総社町四丁目	0.20	0.20	H11.11.22	(市) 256			
130	下宿公園	荒牧町	0.23	0.23	H13.2.20	(市) 34			
131	鳥取町東公園	鳥取町	0.14	0.14	H13.2.20	(市) 34			
132	六供西公園	六供町	0.57	0.57	H13.2.20	(市) 34			
133	下川西公園	下川町	0.10	0.10	H15.2.28	(市) 37			
134	下川さくら公園	下川町	0.10	0.10	H15.2.28	(市) 37			
135	下川東公園	下川町	0.20	0.20	H15.2.28	(市) 37			

種別	名称		位置	計画面積 (ha)	供用面積 (ha)	決定 年月日	告示番号	最終変更 年月日	告示番号
	番号	公園名							
2・2	136	ペパーミント公園	新堀町	0.12	0.12	H15.2.28	(市) 37		
	137	ラベンダー公園	新堀町	0.10	0.10	H15.2.28	(市) 37		
	138	天川原中央公園	天川原町	0.67	0.67	H17.3.8	(市) 69		
	139	弁天公園	川原町	0.18	0.18	H17.3.8	(市) 69		
	140	赤石公園	川原町	0.18	0.18	H17.3.8	(市) 69		
合計				40.34	39.28				

●(近隣公園)

R8.3.31現在

種別	名称		位置	計画面積 (ha)	供用面積 (ha)	決定 年月日	告示番号	最終変更 年月日	告示番号
	番号	公園名							
3・3	1	下小出中央公園	下小出町二丁目	1.1	1.1	S32.12.27	(建)1777	S53.10.20	(県) 708
	2	山形公園	三俣町三丁目	1.2	1.2	S32.12.27	(建)1777	S53.10.20	(県) 708
	3	日吉町1号公園	日吉町一丁目	1.2	1.2	S43.10.14	(建)3074	S53.10.20	(県) 708
	4	前橋こども公園	西片貝町五丁目	3.9	3.9	S23.5.27	(建) 225	S53.10.20	(県) 708
	5	大島公園	天川大島町	1.4	1.3	S45.12.22	(県) 607	H8.11.15	(市) 243
	6	八幡山公園	朝倉町四丁目	1.7	1.7	S48.10.12	(県) 622	S53.10.20	(県) 708
	7	二子山公園	文京町三丁目	1.3	0.6	S32.12.27	(建)1777	S54.11.16	(県) 855
	8	大利根中央公園	大利根町一丁目	1.1	1.1	S44.5.22	(建)2825	S53.10.20	(県) 708
	9	東公園	箱田町、小相木町	1.0	1.0	S32.12.27	(建)1777	H25.12.25	(市) 896
	10	さくら公園	大友町一丁目	1.6	1.6	S32.12.27	(建)1777	S53.10.20	(県) 708
	11	明神東公園	元総社町一丁目	1.1	1.1	S32.12.27	(建)1777	H13.2.20	(市) 33
	12	総社町5号公園	高井町一丁目	2.2	2.2	S48.10.12	(県) 622	S53.10.20	(県) 708
	13	総社町3号公園	総社町植野	1.5		S32.12.27	(建)1777	S53.10.20	(県) 708
	14	総社町公園	総社町植野	3.2		S32.12.27	(建)1777	S53.10.20	(県) 708
	15	光厳寺公園	総社町総社	2.0		S32.12.27	(建)1777	S53.10.20	(県) 708
	16	総社2号団地公園	総社町一丁目	1.6	1.6	S51.12.21	(県) 865	S53.10.20	(県) 708
	17	城南工業団地公園	東大室町	1.3	1.3	H7.3.24	(市) 50	H17.9.12	(市) 314
	18	関根公園	関根町三丁目	1.2	1.2	S53.10.20	(県) 710		
	19	大渡公園	大渡町二丁目	1.1	1.1	S53.10.20	(県) 709		
	20	上小出団地公園	上小出町二丁目	1.0	1.0	S59.5.18	(県) 408		
	21	荒牧中央公園	荒牧町	1.3	1.3	S62.4.28	(県) 309		
	22	芳賀公園	小坂子町	1.7	1.7	H1.7.7	(県) 607		
	23	片原公園	関根町	1.5	1.5	H4.2.12	(県) 110		
	24	神沢の森公園	神沢の森	1.5	1.5	H7.3.24	(市) 50	H11.11.22	(市) 255
	25	蒼海中央公園	元総社町	1.1		H8.8.9	(市) 183		
	26	西原公園	川原町	1.3	1.3	H9.2.18	(市) 23		
	27	ローズタウン中央公園	江木町	1.1	1.1	H11.8.24	(市) 201	H23.8.4	(市) 381
	28	並木公園	天川大島町	1.0	1.0	H11.8.24	(市) 201		
	29	六供天神公園	六供町	1.5	1.5	H16.2.12	(市) 31		
	30	駒形町公園	駒形町	1.3		H24.4.26	(市) 268		
合計				45.0	35.1				

●(地区公園)

R8.3.31現在

種別	名称		位置	計画面積 (ha)	供用面積 (ha)	決定 年月日	告示番号	最終変更 年月日	告示番号
	番号	公園名							
4・3	1	南町公園	南町一・二丁目	3.8	3.8	S48.10.12	(県) 622	H15.2.28	(市) 36
	2	石関公園	石関町	3.2	3.2	H13.2.20	(市) 32		
合計				7.0	7.0				

● (総合公園)

R8.3.31現在

種別	名称		位置	計画面積 (ha)	供用面積 (ha)	決定 年月日	告示番号	最終変更 年月日	告示番号
	番号	公園名							
5・6	1	前橋公園	岩神町一・二・三丁目 大手町一・三丁目、 石倉町四・五丁目、 大渡町一丁目	64.4	18.5	S17.1.25	(内) 71	H11.1.12	(県)22
5・5	2	大室公園	西大室町、東大室町	36.9	36.1	S60.11.15	(県) 843		
	3	萩窪公園	萩窪町	29.9	17.7	H17.4.8	(県) 272	R2.12.7	(市) 679
合計				131.2	72.3				

● (運動公園)

R8.3.31現在

種別	名称		位置	計画面積 (ha)	供用面積 (ha)	決定 年月日	告示番号	最終変更 年月日	告示番号
	番号	公園名							
6・5	1	敷島公園	川原町、敷島町、 岩神町四丁目	36.6	36.6	S26.11.27	(建)1013	H5.2.19	(県) 162
	2	前橋総合運動公園	二之宮町、荒口 町、荒子町	40.4	25.8	S55.2.12	(県) 80	H26.3.12	(市) 187
合計				77.0	62.4				

(5) 都市計画緑地

R8.3.31現在

番号	名称		位置	計画面積 (ha)	供用面積 (ha)	摘要	決定 年月日	告示番号	最終変更 年月日	告示番号
	緑地名									
1	利根川敷島緑地		岩神町四丁目、総社町総社、川原町	15.6	15.6	河川緑地	S48.10.12	(県) 623		
2	利根川大渡緑地		大渡町一丁目、総社町一丁目、総社町総社	13.1	11.3	河川緑地	S48.10.12	(県) 623		
3	利根川田口緑地		田口町、関根町、渋川市北橋町下箱田、北群馬郡吉岡町大字漆原	7.6	7.6	河川緑地	S63.4.22	(県) 330	H5.1.8	(県) 17
4	広瀬川河畔緑地		平和町一丁目、大手町三丁目、住吉町一・二丁目、三河町一丁目、 千代田町一・三・五丁目、城東町一・二・四・五丁目	3.0	1.3	緑道	H4.4.16	(市) 70	H19.2.1	(市) 29
5	石倉緑地		石倉町一・二・三丁目	0.57	0.57	都市緑地	S32.12.27	(県)1779	H5.11.4	(市) 208
6	朝日が丘緑地		朝日が丘町	0.8	0.8	都市緑地	S51.1.23	(市) 10	S59.1.17	(市) 4
7	朝倉緑地		朝倉町一・二丁目	0.4	0.4	緑道	S55.9.1	(市) 183		
8	南町緑地		南町三丁目	0.3	0.3	都市緑地	S57.4.20	(市) 53		
9	曲輪緑地		大手町二丁目	0.3	0.2	都市緑地	S58.1.28	(市) 9		
10	才川緑地		若宮町三丁目	0.21	0.21	都市緑地	S58.4.22	(市) 68	S60.9.30	(市) 181
11	金丸川緑地		高花台二丁目	0.3	0.3	都市緑地	S58.8.1	(市) 121		
12	三の丸緑地		大手町一・三丁目	0.26	0.06	都市緑地	S58.8.1	(市) 122	H7.3.24	(市) 49
13	国領町緑地		国領町一丁目	0.2	0.2	都市緑地	S59.4.20	(市) 83		
14	新前橋駅西口緑地		元総社町	0.17	0.17	都市緑地	S61.4.10	(市) 54		
15	元総社みろく1号緑地		元総社町	0.35	0.35	都市緑地	S62.7.23	(市) 127		
16	元総社みろく2号緑地		元総社町	0.20	0.0	都市緑地	S62.7.23	(市) 127		
17	芳賀緑地		小坂子町、五代町	0.36	0.0	緩衝緑地	H1.7.13	(市) 107		
18	宮本緑地		小神明町	0.51	0.51	都市緑地	H1.7.13	(市) 107		
19	利根川総社緑地		総社町植野	3.2	2.2	河川緑地	H11.11.22	(市) 257		
20	大利根緑地		下新田町(2.5ha)、高崎市萩原町(1.3ha)	3.8	3.8	河川緑地	H12.3.28	(市) 62		
21	横手わせだ緑地		横手町	0.75	0.75	都市緑地	H16.5.14	(市) 162		
合計				51.98	46.62					

(6) 都市計画墓園

R8.3.31現在

番号	名称		位置	計画面積 (ha)	供用面積 (ha)	摘要	決定 年月日	告示番号	最終変更 年月日	告示番号
	墓園名									
1	嶺公園		嶺町、小坂子町	77.9	55.3	墓園	S51.12.21	(県) 866	H13.1.30	(県) 71

都市公園の開設状況（前橋市全域）

R8.3.31現在

種類	種別	箇所数	面積 (ha)	内容	
基幹公園	住区基幹公園	街区公園	325	64.53	主として街区内に居住する者の利用に供することを目的とする公園。面積0.25haを標準とする。
		近隣公園	31	44.46	主として近隣に居住する者の利用に供することを目的とする公園。面積2haを標準とする。
		地区公園	8	34.90	主として徒歩圏内に居住する者の利用に供することを目的とする公園。面積4haを標準とする。
	都市基幹公園	総合公園	4	87.70	都市住民全般の休息、観賞、遊戯、運動等総合的な利用に供することを目的とする公園。面積10～50haを標準とする。
		運動公園	5	99.70	都市住民全般の主として運動の用に供することを目的とする公園。面積15～75haを標準とする。
特殊公園	歴史公園	2	0.50	史跡、名勝等の文化財を広く一般に供することを目的とする公園。	
	墓園	1	55.30	墓地の持つ機能とともに都市住民の屋外レクリエーションの用に供することを目的とする公園。	
都市緑地		56	13.43	主として都市の自然環境の保全並びに改善、都市計画の向上を図るために設けられる緑地。面積0.1haを標準とする。	
緑道		2	1.50	近隣住区内又は近隣住区相互を連絡するように設けられる、植樹帯及び歩行者路又は自転車路を主体とする緑地。幅員10m～20mを標準とする。	
計		434	402.02		
前橋市の人口		327,015		R8.2.28現在	
人口1人当たりの公園面積		12.29	(㎡)		

(7) 下水道

●前橋都市計画下水道

R8.3.31現在

名称	排水区域 (ha)		下水管渠	その他施設	処理施設
	汚水	雨水			
前橋公共下水道	4,634.3	4,443.0	前橋水質浄化センター 放流渠120m	ポンプ施設7箇所 雨水調整池1	前橋水質浄化センター

その他施設

名称	位置	敷地面積 (㎡)
天川ポンプ場	天川町	2,800
中川ポンプ場	三河町二丁目	900
岩神ポンプ場	岩神町一丁目	450
大手ポンプ場	大手町一丁目	200
南部汚水中継ポンプ場	天川町	500
敷島汚水中継ポンプ場	敷島町	220
駒形汚水中継ポンプ場	駒形町	300
駒形町雨水調整池	駒形町	6,500

処理施設

名称	位置	面積 (㎡)	決定年月日	告示番号	最終変更年月日	告示番号
前橋水質浄化センター	六供町	71,500	S37.11.7	(建) 2773	R5.12.26	(市) 781

(8) ごみ焼却場

R8.3.31現在

番号	名称		位置	面積 (㎡)	焼却基数	決定年月日	告示番号
	施設名						
1	前橋市	ごみ焼却場	亀泉町	10,563	2	S37.11.7	(建)2772
2	前橋市	六供清掃工場	六供町	16,800	3	S63.1.21	(市) 6

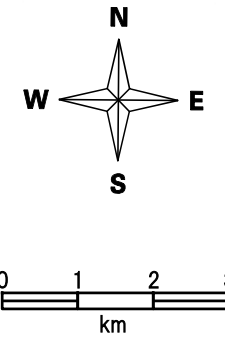
(9) 火葬場

R8.3.31現在

番号	名称		位置	面積 (㎡)	決定年月日	告示番号
	施設名					
1	前橋市	斎場	天川大島町一丁目	10,100	H18.7.20	(市) 273

4. 市街地開発事業
 (1) 土地区画整理事業

前橋都市計画 土地区画整理事業 都市計画決定区域図



凡例

- 市街化区域
- 土地区画整理事業都市計画決定区域
- 鉄道
- 鉄道駅
- 国道、高速道路

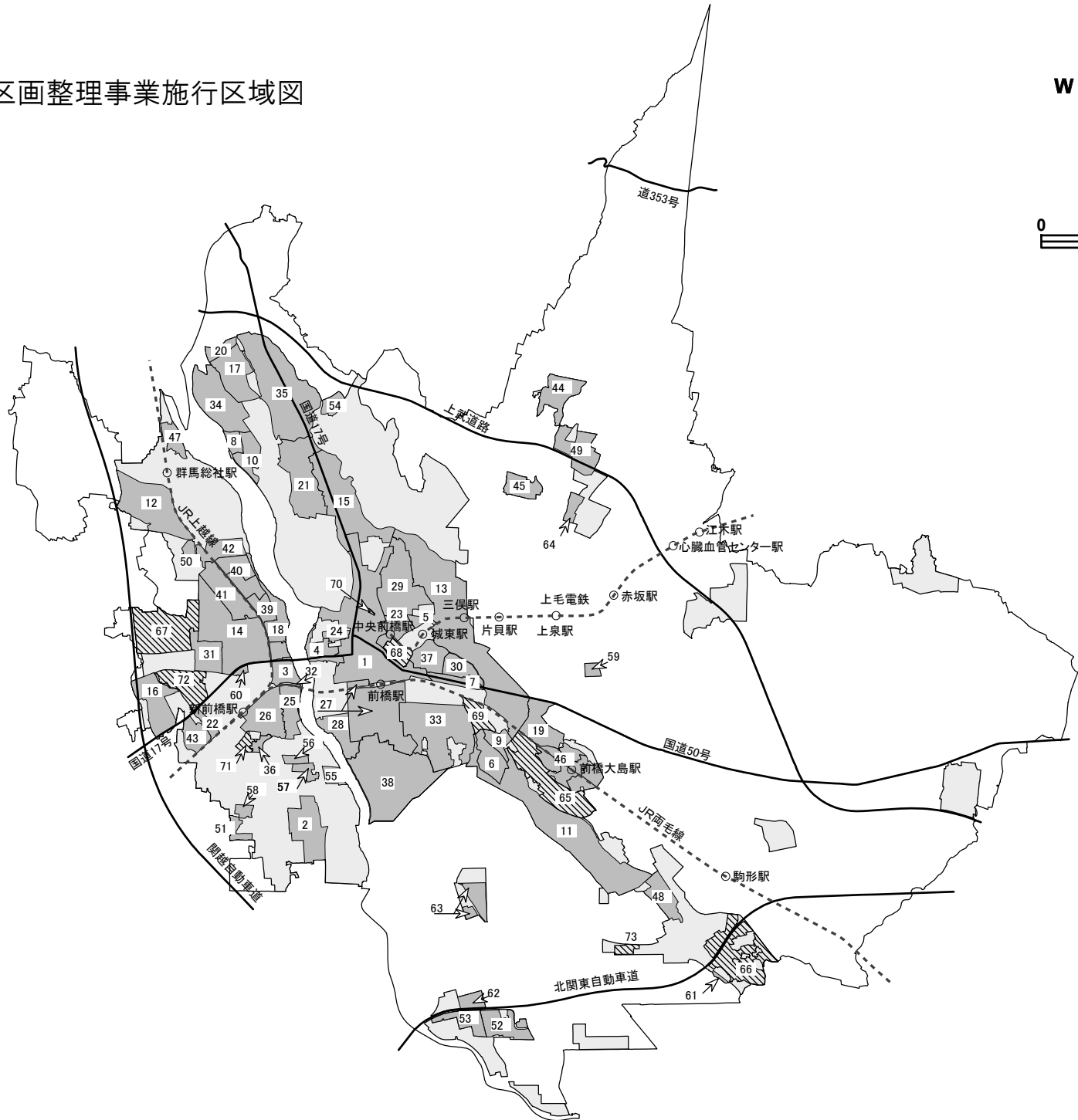
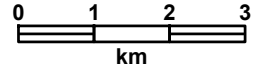

●施行区域（都市計画決定）

R8.3.31現在

番号	名称	面積 (ha)	決定年月日	告示番号	最終変更年月日	告示番号	事業名称	事業化面積(ha)	未施行面積(ha)	摘要
1	復興土地区画整理事業	—	S21.10.7	(戦) 207	S42.12.28	(建)4501	復興土地区画整理事業	170.6		資料不足のため区域面積不確定
							城東 "	6.1		
							中央都市改造事業	19.9		
2	石倉 "	24.3	S26.3.14	—			石倉土地区画整理事業	18.7		西部第三石倉上石倉で5.6ha分施行
3	桃井 "	19.5	S26.12.22	—	S28.3.31	(建) 425	桃井 "	19.7		
4	南部 "	38.8	S33.3.18	(建) 425	S38.7.16	(建)1656	南部 "	25.3		
							南部第二 "	13.7		
5	東部 "	207.3	S33.3.18	(建) 409	S41.7.28	(建)2395	東部 "	207.4		
6	新前橋駅前 "	97.0	S33.3.18	(建) 423	H26.5.8	(市) 389	新前橋駅前 "	43.7	15.4	工区を分けて施工中
							新前橋駅前下石倉 "	26.2		
							新前橋駅前第二 "	5.1		
							新前橋駅前第三 "	6.6		
7	新町 "	27.1	S34.7.6	(建)1242			新町 "	14.1	13.0	
8	西部第一 "	123.3	S36.8.8	(建)1676	H25.4.15	(市) 285	西部第一西地区 "	45.6	16.0	
							西部第一南地区 "	19.4		
							西部第一芦田地区 "	7.4		
							西部第一落合地区 "	34.9		
9	西部第二 "	107.1	S37.3.22	(建) 696			西部第二 "	75.3	31.8	
10	曲輪町 "	6.9	S37.3.22	(建) 697	S37.11.7	(建)2776	曲輪町都市改造事業	7.1		
11	西部第三 "	337.7	S37.7.13	(建)1581	H4.7.7	(県) 561	西部第三大友土地区画整理事業	101.4	59.6	
							前橋二号団地第一 "	15.3		
							前橋二号団地第二 "	16.3		
							前橋二号団地第三 "	17.0		
							西部第三・二号団地第四 "	19.6		
							西部第三・二号団地第五 "	18.5		
							西部第三野馬塚 "	24.2		
							西部第三稲葉 "	2.5		
							西部第三石倉上石倉 "	33.9		
							元総社西部第三明神地区 "	28.3		
大屋敷地区 "	6.7									

番号	名称	面積 (ha)	決定年月日	告示番号	最終変更 年月日	告示番号	事業名称	事業化面積(ha)	未施行面積(ha)	摘要
12	川原 "	33.0	S38.7.16	(建)1657			川原土地区画整理事業	9.2		
							川原第二 "	22.7		
13	大利根土地区画整理事業	49.3	S39.12.28	(建)3625			大利根 "	49.3		
14	広瀬 "	150.0	S40.11.16	(建)3263	S41.7.28	(建)2397	広瀬 "	155.2		
15	北部 "	90.6	S41.7.28	(建)2394	S53.10.20	(県) 715	北部 "	90.6		
16	前橋駅南口 "	127.0	S42.3.10	(建) 470	S56.5.26	(県) 426	前橋駅南口 "	99.5		
							前橋駅南口第二 "	26.4		
17	荒牧 "	64.3	S42.8.9	(建)2285	S48.2.13	(県) 98	荒牧 "	42.9	9.2	
							荒牧第二 "	9.8		
18	日吉町地区 "	70.8	S42.12.28	(建)4502			日吉町地区 "	68.9		
19	二中地区 "	76.3	S45.3.31	(県) 145	H4.11.4	(県) 807	二中地区 (第四) "	19.8	18.6	工区を分けて施行中
							二中地区 (第三) "	24.7		
							二中地区 (第一) "	13.2		
20	北部第二 "	71.6	S49.6.7	(県) 374	S53.10.20	(県) 716	北部第二 "	71.6		
21	東部第二 "	35.0	S49.6.7	(県) 373	S53.7.28	(県) 521	東部第二 "	34.5		
22	二子山 "	101.9	S51.11.5	(県) 717	S57.10.8	(県) 820	二子山 "	101.9		
23	北部第三 "	131.0	S55.12.2	(県) 823	H9.2.18	(県) 93	北部第三 "	133.4		
24	六供 "	134.1	S57.2.2	(県) 100			六供 "	133.8		
25	川原第三 "	62.2	S60.3.30	(県) 230	H9.2.18	(県) 92	川原第三 "	62.2		
26	駒形第一 "	65.9	H3.6.18	(県) 517	H11.3.19	(県) 180	駒形第一 "	65.9		
27	松並木 "	67.9	H4.6.2	(県) 444	H15.10.31	(県) 698	松並木 "	67.9		
28	石倉地区沿道 "	1.2	H4.10.29	(市) 202			石倉地区沿道 "	1.2		
29	元総社蒼海 "	74.1	H8.8.9	(県) 525	H15.2.28	(県) 167	元総社蒼海 "	74.1		
30	文京町四丁目 "	16.0	H19.2.1	(市) 30			文京町四丁目 "	16.0		
31	千代田町三丁目 "	0.6	H21.12.1	(市) 605			千代田町三丁目 "	0.6		
	計 (31地区)							2,445.8	163.6	

前橋都市計画 土地区画整理事業施行区域図



●施行済
 < A > 県施行

番号	事業名称	施行面積 (ha)	事業決定年月日	換地処分年月日	施行区域名	摘要
1	復興土地区画整理事業	170.6	S22.3.10	S46.8.24	復興土地区画整理事業	
2	大利根 "	49.3	S40.10.6	S44.1.14	大利根 "	
	計 (2地区)	219.9				

< B > 市施行 (公共団体補助事業以外)

番号	事業名称	施行面積 (ha)	事業決定年月日	換地処分年月日	施行区域名	摘要
3	石倉土地区画整理事業	18.7	S27.2.28	S33.12.18	石倉土地区画整理事業	
4	桃井 "	19.7	S27.6.28	S34.3.31	桃井 "	
5	城東 "	6.1	S33.2.7	S35.12.16	復興 "	
6	南部 "	25.3	S33.10.29	S35.10.29	南部 "	
7	新町 "	14.1	S35.2.20	S40.12.7	新町 "	
8	川原 "	9.2	S38.10.4	S39.5.13	川原 "	
9	南部第二 "	13.7	S38.11.16	S42.3.17	南部 "	
10	川原第二 "	22.7	S40.10.6	S51.2.16	川原 "	
11	広瀬 "	155.2	S41.2.14	S50.9.19	広瀬 "	
12	西部第二 "	75.3	S40.4.14	S51.7.10	西部第二 "	
13	東部 "	207.4	S36.11.15	S52.2.1	東部 "	
14	西部第三大友 "	101.4	S42.7.5	S52.11.4	西部第三 "	
15	北部 "	90.6	S42.3.22	S57.3.16	北部 "	
16	西部第一西地区 "	45.6	S38.2.6	S58.2.25	西部第一 "	
17	荒牧 "	42.9	S43.9.27	S58.3.25	荒牧 "	
18	西部第三石倉上石倉 "	33.9	S46.6.1	S58.3.25	西部第三 "	
19	東部第二 "	34.5	S50.7.14	S60.5.28	東部第二 "	
20	荒牧第二 "	9.8	S55.8.27	H1.3.28	荒牧 "	
21	北部第二 "	71.6	S50.3.28	H4.3.3	北部第二 "	
22	西部第一芦田地区 "	7.4	S62.11.21	H13.3.16	西部第一 "	
	計 (20地区)	1,005.1				

< C > 市施行 (公共団体補助事業)

番号	事業名称	施行面積 (ha)	事業決定年月日	換地処分年月日	施行区域名	摘要
23	中央都市改造事業	19.9	S34.11.20	S43.11.12	復興土地区画整理事業	
24	曲輪町 "	7.1	S38.1.25	S49.7.8	曲輪町 "	
25	新前橋駅前下石倉土地区画整理事業	26.2	S42.3.6	S53.3.29	新前橋駅前 "	
26	新前橋駅前土地区画整理事業	43.7	S41.8.2	S57.1.29	新前橋駅前 "	
27	前橋駅南口 "	99.5	S42.12.22	H7.6.2	前橋駅南口 "	
28	前橋駅南口第二 "	26.4	S50.5.6	H7.6.2	前橋駅南口 "	
29	日吉町地区 "	68.9	S43.12.28	H8.6.28	日吉町地区 "	

30	二中地区(第四)	〃	19.8	S62.4.18	H10.2.6	二中地区	〃	
31	元総社西部第三明神地区	〃	28.3	S57.6.21	H14.11.15	西部第三	〃	
32	石倉地区沿道	〃	1.2	H5.2.12	H15.5.30	石倉地区沿道	〃	
33	二子山	〃	101.9	S54.11.1	H17.7.15	二子山	〃	
34	川原第三	〃	62.2	S63.4.20	H22.7.23	川原第三	〃	
35	北部第三	〃	133.4	S57.7.27	H24.9.28	北部第三	〃	
36	新前橋駅前第二	〃	5.1	H18.9.1	H28.9.30	新前橋駅前	〃	
37	二中地区(第三)	〃	24.7	H5.12.6	R3.5.14	二中地区	〃	
38	六供	〃	133.8	S59.3.9	R5.11.10	六供	〃	
	計(16地区)		802.1					

<D>組合施行

番号	事業名称	施行面積 (ha)	事業決定年月日	換地処分年月日	施行区域名	摘要
39	前橋二号団地第一土地区画整理事業	15.3	S42.7.5	S50.6.3	西部第三土地区画整理事業	
40	前橋二号団地第二	16.3	S43.6.19	S50.6.3	西部第三	〃
	前橋二号団地第三	17.0				
41	西部第三・2号団地第四	19.6	S48.8.20	S50.6.3	西部第三	〃
	西部第三・2号団地第五	18.5				
42	西部第三・野馬塚	24.2	S46.1.23	S50.6.3	西部第三	〃
43	西部第一南地区	19.4	S42.12.11	S50.10.11	西部第一	〃
44	前橋市芳賀北部	32.8	S48.3.31	S52.5.10		
45	前橋市芳賀西部	20.0	S51.2.5	S53.3.29		
46	東前橋第一	9.7	S36.4.13	S36.9.20		
	東前橋第二	10.0	S36.4.14	S36.9.20		
	東前橋第三	9.6	S39.6.8	S42.2.24		
	東前橋第四	8.6	S39.3.28	S42.6.29		
	東前橋第五	3.6	S39.6.8	S41.2.15		
	東前橋第六	6.6	S39.3.28	S41.2.15		
	東前橋第七	9.4	S39.6.8	S42.4.28		
47	総社町植野第一	8.2	S40.4.14	S42.6.13		
	総社町植野第二	6.5	S40.4.14	S42.12.26		
48	前橋市山王東善	25.1	S53.2.3	S55.10.1		
49	前橋市芳賀東部	38.5	S57.11.9	S61.10.11		
50	大屋敷地区	6.7	H4.7.24	H11.7.30	西部第三	〃
51	箱田中地区	8.4	H4.8.18	H11.7.30		
52	前橋市南部拠点東地区	29.6	H21.8.11	H25.2.1		
53	前橋市南部拠点西地区	19.6	H21.10.6	H28.11.18		
	計(24地区)		383.2			

< E > 個人施行

番号	事業名称	施行面積 (ha)	事業決定年月日	換地処分年月日	施行区域名	摘要
54	南橋土地区画整理事業	9.9	S37.3.2	S37.6.12		
55	上新田 "	9.0	S38.3.7	S38.5.17		
56	小相木第一 "	6.2	S40.4.14	S41.1.4		
57	小相木第二 "	8.2	S40.4.14	S42.12.26		
58	前箱田 "	6.0	S40.4.14	S41.3.29		
59	片貝 "	6.7	S41.6.21	S41.12.20		市街化調整区域
60	西部第三稲葉 "	2.5	S44.12.25	S46.10.8	西部第三土地区画整理事業	
61	下橋 "	1.4	S53.8.1	S54.7.27		
62	前橋市亀里地区 "	9.6	H16.5.14	H18.3.27		
63	朝倉工業団地 "	19.6	H23.4.19	H25.3.1		
64	五代南部工業団地 (拡張) "	9.3	H28.4.19	H31.2.1		
	計 (11地区)	88.4				

● 施行中
市施行 (公共団体補助事業)

R8.3.31現在

番号	事業名称	施行面積 (ha)	事業決定年月日	施行年度	施行区域名	摘要
65	松並木 "	67.9	H5.5.7	H5~R12	松並木 "	
66	駒形第一 "	65.9	H6.1.20	H5~R18	駒形第一 "	
67	元総社蒼海 "	74.1	H11.12.1	H11~R15	元総社蒼海 "	
68	二中地区 (第一) "	13.2	H19.11.20	H19~R19	二中地区 "	
69	文京町四丁目 "	16.0	H21.5.12	H21~R15	文京町四丁目 "	
70	千代田町三丁目 "	0.6	H23.11.15	H23~R13	千代田町三丁目 "	復興と重複
71	新前橋駅前第三 "	6.6	H27.7.21	H27~R14	新前橋駅前 "	
72	西部第一落合 "	34.9	H30.11.1	H30~R19	西部第一 "	
	計 (8地区)	279.2				

個人施行

番号	事業名称	施行面積 (ha)	事業決定年月日	施行年度	施行区域名	摘要
73	西善中内産業用地土地区画整理事業	5.7	R3.6.23	R3~R7		
	計 (1地区)	5.7				

●土地区画整理事業表

	施行済		施行中		計		摘 要
	箇所	面積 (ha)	箇所	面積 (ha)	箇所	面積 (ha)	
県 施 行	2	219.9			2	219.9	復興、大利根（知事施行含む）
市 施 行	36	1,807.2	8	278.6 [0.6]	44	2,085.8 [0.6]	[] 内は復興と重複
組 合 施 行	24	383.2			24	383.2	
個 人 施 行	10 (1)	81.7 (6.7)	1	5.7	11 (1)	87.4 (6.7)	() 内は市街化調整区域
計	72 (1)	2,492.0 (6.7)	9	284.3 [0.6]	81 (1)	2,776.3 [0.6] (6.7)	[] 内は復興と重複 [] 内は復興と重複 () 内は市街化調整区域
市街化区域に対する百分率		49.89%		5.69%		55.58%	市街化区域4995ha

(2) 工業団地造成事業

名 称	位 置	面積 (ha)	決定年月日	告示番号
駒寄スマートIC周辺地区	池端町の一部	20.9	R4.3.25	(県) 87

(3) 市街地再開発事業

名 称	区 分	位 置	面積 (ha)	決定年月日	告示番号
千代田町二丁目5番街地区	第一種	千代田町二丁目地内	0.3	H4.1.20	(市) 10
JR前橋駅北口地区	第一種	表町二丁目地内	0.7	H29.9.26	(市) 578
千代田町中心拠点地区	第一種	千代田町二丁目及び四丁目地内	2.7	R4.6.23	(市) 428
JR新前橋駅東口地区	第一種	新前橋町及び古市町地内	0.4	R7.4.25	(市) 275

(4) 優良建築物等整備事業（優良再開発型優良建築物等整備事業）
 優良再開発建築物整備促進事業

名 称	位 置	面積 (ha)	事業採択	完 成
本町213地区 (前橋センタービル)	本町二丁目13番地内	0.3	平成2年11月	平成5年12月
南町365地区 (シエル・ジャルダン南町)	南町三丁目65番地内	0.1	平成12年3月	平成14年6月
本町11地区 (サーパス県庁前通り)	本町一丁目1番地内	0.3	平成19年1月	平成21年1月
表町218地区 (ケヤキテラス)	表町二丁目18番地内	0.2	平成26年3月	平成28年1月
城東町11地区 (シティテラス前橋広瀬川)	城東町一丁目1番地内	0.3	平成27年5月	平成31年2月
本町213-2地区 (ゴサロビルディング)	本町二丁目13番地内	0.3	平成28年4月	平成31年3月
本町14地区 (コア・シティOTEMON)	本町一丁目4番地内	0.1	令和元年5月	令和4年1月
古市町一丁目地区 (JOMOスクエア 他)	古市町一丁目50番地内	0.7	令和4年4月	令和7年6月

Ⅲ. 前橋勢多都市計画区域

1. 都市計画区域の変遷

(1) 前橋勢多都市計画区域

年月日（西暦）	都市計画区域の変遷	都市計画区域面積（ha）
H27.5.8（2015）	大胡、宮城及び粕川都市計画区域の統合・拡大	8,493
R2.9.1（2020）	前橋勢多及び富士見都市計画区域の統合・拡大	12,740

(2) 旧大胡都市計画区域

年月日（西暦）	都市計画区域の変遷	都市計画区域面積（ha）
S50.5.10（1975）	当初指定	1,971
S63.11.1（1988）	前橋市、粕川村、宮城村との行政界変更に伴う出入	1,971
H11.8.24（1999）	前橋市、宮城村との行政界変更に伴う出入	1,976

(3) 旧宮城都市計画区域

年月日（西暦）	都市計画区域の変遷	都市計画区域面積（ha）
S51.3.15（1976）	当初指定	2,182
S63.11.1（1988）	大胡町、粕川村との行政界変更に伴う出入	2,182
H11.8.24（1999）	大胡町との行政界変更に伴う出入	2,182

(4) 旧粕川都市計画区域

年月日（西暦）	都市計画区域の変遷	都市計画区域面積（ha）
S51.4.1（1976）	当初指定	1,702
S63.11.1（1988）	大胡町、宮城村、新里村との行政界変更に伴う出入	1,702

(5) 旧富士見都市計画区域

年月日（西暦）	都市計画区域の変遷	都市計画区域面積（ha）
S51.3.15(1976)	当初指定	2,137
S51.11.1(1976)	前橋市と境界変更に伴う出入	2,137
S63.11.1(1988)	前橋市と境界変更に伴う出入	2,137
H11.8.24(1999)	前橋市と北橋村との境界変更に伴う出入	2,137

2. 準都市計画区域の変遷

・旧宮城準都市計画区域

年月日（西暦）	準都市計画区域の変遷	準都市計画区域面積（ha）
H16.5.17（2004）	当初指定（三夜沢地区78ha、苗ヶ島地区64ha）	142
H27.5.8（2015）	前橋勢多都市計画区域に指定されたため廃止	—

3. 土地利用

(1) 用途地域

●現在の用途地域

令和2年9月1日変更(市)497

用途地域	建ぺい率(%)	容積率(%)	面積(ha)	小計面積(ha)	外壁の後退距離の限度	建築物の高さの限度	比率(%)
第一種低層住居専用地域	40	80	20	20		10m	3.7
第一種中高層住居専用地域	50	100	180.0	216			39.5
	60	200	36				
第二種中高層住居専用地域	60	200	35	35			6.4
第一種住居地域	60	200	195	195			35.6
準住居地域	60	200	22	22			4.0
近隣商業地域	80	200	39	39			7.1
商業地域	80	400	10	10			1.9
準工業地域	60	200	9.7	9.7			1.8
合計				547			100.0

●用途地域の変遷

・前橋勢多都市計画区域

(ha)

決定・変更 年月日	告示番号	第一種低層 住居専用地域	第一種中高層 住居専用地域	第二種中高層 住居専用地域	第一種 住居地域	準住居地域	近隣商業地域	商業地域	準工業地域	工業地域	工業専用地域	計
H27.5.8	(市)326	20	29	—	174	18	30	10	9.7	—	—	290
R2.9.1	(市)497	20	216	35	195	22	39	10	9.7	—	—	547

・旧大胡都市計画区域

決定・変更 年月日	告示番号	第一種住居専用地域	第二種住居専用地域	住居地域	近隣商業地域	商業地域	準工業地域	工業地域	工業専用地域	計		
S53.3.10	(町)14	11	6.0	197	1.2	10	5.3	8.5	—	239		
S60.12.27	(町)65	12	6.0	196	1.2	10	5.3	8.5	—	239		
H3.4.1	(町)21	20	17	199	26	10	9.7	—	—	282		
		第一種低層 住居専用地域	第一種中高層 住居専用地域	第二種中高層 住居専用地域	第一種 住居地域	準住居地域	近隣商業地域	商業地域	準工業地域	工業地域	工業専用地域	計
H8.5.31	(町)34	20	29	—	167	18	28	10	9.7	—	—	282
H15.5.26	(町)4	都市計画法の改正(平成14年7月12日公布)に伴い、第一種住居地域、準住居地域、近隣商業地域、準工業地域及び工業地域の建ぺい率を定める。										
H17.4.5	(市)135	20	29	—	175	18	29	10	9.7	—	—	290
H20.4.14	(市)177	20	29	—	175	18	29	10	9.7	—	—	290
H21.4.1	(市)145	20	29	—	174	18	30	10	9.7	—	—	290

・旧富士見都市計画区域

決定・変更年月日	告示番号	第一種住居専用地域	第二種住居専用地域	住居地域	近隣商業地域	商業地域	準工業地域	工業地域	工業専用地域	計		
H1.11.1	(村)113	—	217	30	9	—	—	—	—	256		
		第一種低層住居専用地域	第一種中高層住居専用地域	第二種中高層住居専用地域	第一種住居地域	準住居地域	近隣商業地域	商業地域	準工業地域	工業地域	工業専用地域	計
H8.5.31	(村)59	—	187	35	21	3.9	9.3	—	—	—	—	256

(2) 特定用途制限地域

種類	決定年月日	告示番号	変更年月日	告示番号	面積 (ha)	概要
田園居住地区	H27.5.8	(市) 332	R5.6.12	(市) 406	11,490	主として1,500㎡を超える店舗・事務所等、遊戯施設、風俗営業施設、倉庫業倉庫及び建築基準法別表第二(る)項に掲げる建築物の建築を制限する
沿道地区	H27.5.8	(市) 332	R2.9.1	(市) 496	238	主として3,000㎡を超える店舗・事務所等、風俗営業施設及び建築基準法別表第二(る)項に掲げる建築物の建築を制限する
地域拠点地区	H27.5.8	(市) 332	R2.9.1	(市) 496	303	主として風俗営業施設及び建築基準法別表第二(る)項に掲げる建築物の建築を制限する
産業共生地区	H27.5.8	(市) 332	R5.6.12	(市) 406	162	主として3,000㎡を超える店舗・事務所等、遊戯施設及び風俗営業施設の建築を制限する

(3) 地区計画

番号	地区名	決定年月日	告示番号	最終変更年月日	告示番号	面積 (ha)	地区施設*		建築物に関する制限の有無*							建築条例当初施行年月日	
							道路	公園等	用途	容積率	建ぺい率	敷地面積	壁面位置	高さ	形態意匠		垣柵
1	粕川町込戸地区	R5.6.12	(市) 407			3.6			●								R5.10.1

4. 都市施設

(1) 都市計画道路

R8.3.31現在

道路番号	区規番分模号	道路名称	計画				進捗状況		概要	決定年月日	告示番号	最終変更年月日	告示番号	
			起点	終点	幅員 (m)	延長 (m)	車線の数 (内訳: m)	改良済延長 (m)						改良済率 (%)
3・4・1		中央通り線	茂木町	大胡町	18.0	330		0	0.0		S55.8.29	(県)575	H27.5.8	(県) 141
3・4・2		大胡支所南線	堀越町	大胡町	16.0	790		0	0.0		S55.8.29	(県)575	H27.5.8	(県) 141
3・4・3		駅前通り線	茂木町	堀越町	16.0	2,080		0	0.0		S55.8.29	(県)575	H27.5.8	(県) 141
3・4・4		茂木堀越線	茂木町	堀越町	16.0	2,700	2車線	706	26.1	上毛電鉄との立体交差1箇所	S55.8.29	(県)575	H32.1.14	(県) 4
3・4・5		堀越上大屋線	堀越町	上大屋町	16.0	3,070		620	20.2	上毛電鉄との立体交差1箇所	S55.8.29	(県)575	H27.5.8	(県) 141
3・4・6		東部線	樋越町	樋越町	17.0	250		250	100.0		S55.8.29	(県)575	H27.5.8	(市) 327
3・5・7		樋越線	河原浜町	樋越町	12.0	750		0	0.0	上毛電鉄との立体交差1箇所	S55.8.29	(県)575	H27.5.8	(市) 327
3・5・8		大胡樋越線	大胡町	樋越町	14.0	1,500		1,500	100.0		H11.1.12	(県) 20	H27.5.8	(県) 141
3・5・9		樋越神沢の森線	樋越町	樋越町	14.0	500		500	100.0		H11.1.12	(県) 20	H27.5.8	(県) 141
3・4・10		前橋一の鳥居線	富士見町時沢	富士見町小暮	20.0	2,890		310	10.7		H5.3.2	(県)186	R2.9.1	(県) 232
3・4・11		前橋富士見公民館線	富士見町原之郷	富士見町田島	16.0	3,400		0	0.0		H5.3.2	(県)186	R2.9.1	(県) 232
3・4・12		辻田島十字路線	富士見町小暮	富士見町田島	16.0	3,520		340	9.7		H5.3.2	(県)186	R2.9.1	(県) 232
3・4・13		時沢神社藤塚十字路線	富士見町時沢	富士見町原之郷	16.0	1,930		0	0.0		H5.3.2	(県)186	R2.9.1	(県) 232
3・5・14		辻中島線	富士見町時沢	富士見町小暮	12.0	540		396	73.3		H5.12.28	(村)141	R2.9.1	(市) 498
3・5・15		時沢小前辻線	富士見町時沢	富士見町小暮	12.0	960		566	59.0		H5.12.28	(村)141	R2.9.1	(市) 498
3・5・16		辻線	富士見町小暮	富士見町小暮	12.0	340		0	0.0		H5.12.28	(村)141	R2.9.1	(市) 498
合計16路線						25,550		5,188	20.3					

●現在施行中の都市計画道路

事業主体	道路名称	施行年度	計画幅員(m)	延長(m)	備考
前橋市	茂木堀越線	H26～R13	14.0～17.0	658	

(2) 都市計画公園

R8.3.31現在

種別	名称		位置	計画面積 (ha)	供用面積 (ha)	決定 年月日	告示番号	最終変更 年月日	告示番号
	番号	公園名							
2・2	1	朝日台公園	大胡町	0.29	0.29	S57.2.2	(町) 5	H27.5.8	(市) 328

(3) 下水道

●排水区域

R8.3.31現在

名称	区域 (ha)	下水管渠(m)
前橋勢多公共下水道	579.2	6,440

(4) 汚物処理場

R8.3.31現在

名称		位置	面積 (ha)	決定 年月日	告示番号	最終変更 年月日	告示番号
番号	施設名						
1	大胡汚物処理場	河原浜町	0.22	S60.1.31		H27.5.8	(市) 330

(5) ごみ焼却場

R8.3.31現在

名称		位置	面積 (ha)	決定 年月日	告示番号	最終変更 年月日	告示番号
番号	施設名						
1	大胡ごみ焼却場	堀越町	0.62	S63.4.8		H27.5.8	(市) 331

5. 市街地開発事業

土地区画整理事業

●施行区域（都市計画決定）

名称	面積 (ha)	決定年月日	告示番号	最終変更 年月日	告示番号	事業名称	事業化面積(ha)	未施行面積(ha)	摘要
小暮土地区画整理事業	18.6	H5.12.28	(村)140	R2.9.1	(市) 499	小暮土地区画整理事業	18.6		

●施行済組合施行


事業名称	施行面積 (ha)	事業決定年月日	換地処分年月日	施行区域名	摘要
ハツヶ峯土地区画整理事業	4.9	S55.3.25	S57.10.12		
樋越南部土地区画整理事業	19.9	H11.9.17	H20.9.19		
計 (2地区)	24.8				



●施行中

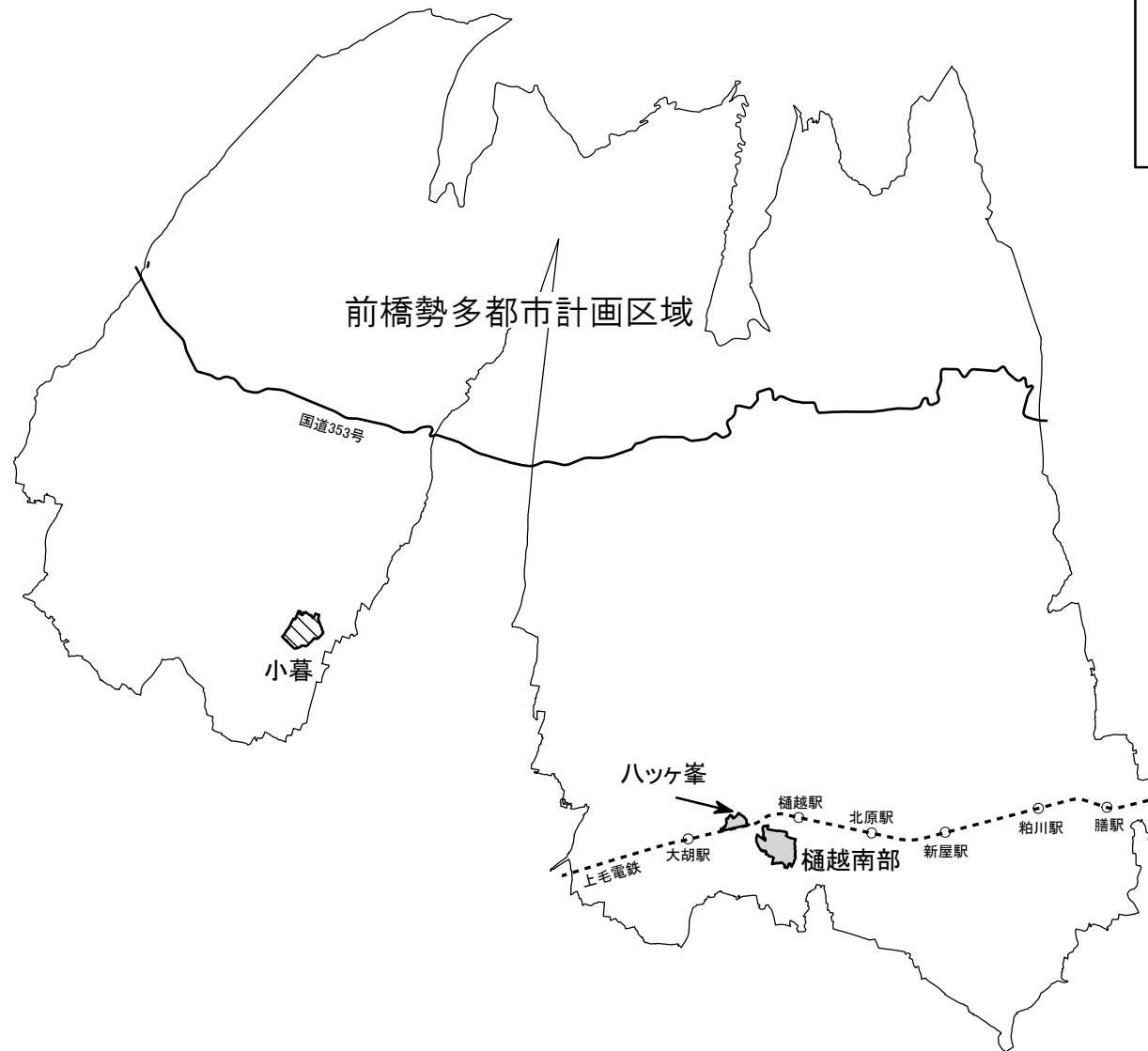
市施行（公共団体補助事業）

事業名称	施行面積 (ha)	事業決定年月日	施行年度	施行区域名	摘要
小暮土地区画整理事業	18.6	H6.9.30	H6~R14	小暮土地区画整理事業	

前橋勢多都市計画 土地区画整理事業施行区域図



凡 例	
	施行済区域
	施行中区域



前橋市における都市計画決定権者一覧表

R8.3.31現在

都市計画の種類		市町村決定 (知事協議が必要)	県決定		
			大臣同意不要	大臣同意必要	
都市計画区域				指定	
都市計画区域の整備・開発及び保全の方針(都市計画区域マスタープラン)				○	
土地利用	区域区分(市街化区域及び市街化調整区域)			○	
	地域地区	用途地域	○		
		特別用途地区	○		
		特定用途制限地域	○		
		高度地区・高度利用地区	○		
		特定街区	○		
		防火地域・準防火地域	○		
		景観地区	○		
		風致地区	(面積 10ha以上)	○	○※1
			(その他)	○	
		駐車場整備地区	○		
		緑地保全地域	○	○※1	
		緑化地域	○		
		流通業務地区		○	
		生産緑地地区	○		
		伝統的建造物群保存地区	○		
	促進区域	市街地再開発促進区域	○		
		土地区画整理促進区域	○		
		住宅街区整備促進区域	○		
		拠点業務市街地整備土地区画整理促進区域	○		
	遊休土地転換利用促進地区	○			
	被災市街地復興推進地域	○			
	都市施設	道路	一般国道		○
都道府県道路				○	
その他の道路			○		
自動車専用道路			(高速自動車道)		○
		(その他)	○		

※1 二以上の市町村の区域にわたるものに限る。

※2 国又は県が設置するものに限る。

※3 国の機関又は県が施行すると見込まれるものに限る。

都市計画の種類		市町村決定 (知事協議が必要)	県決定		
			大臣同意不要	大臣同意必要	
都市施設	都市高速鉄道			○	
	駐車場		○		
	自動車ターミナル		○		
	公園・緑地・広場・墓園	(国が設置するもの)		○	
		(面積が10ha以上)	○	○※2	
	(その他)		○		
	その他公共空地		○		
	電気・ガス供給施設・地域冷暖房施設		○		
	下水道(公共下水道)	(排水区域が2以上の市町村区域)		○	
		(その他)	○		
	流域下水道			○	
	都市下水路・その他		○		
	産業廃棄物処理施設			○	
	汚物処理場・ゴミ焼却場・ゴミ処理場		○		
	学校(大学・高等専門学校・その他)		○		
	図書館・研究施設・博物館・美術館等		○		
	社会福祉施設(保育所・乳児院・母子寮等)		○		
	医療施設(病院・保健所・診療所等)		○		
	市場・と畜場・火葬場		○		
	一団地の住宅施設		○		
	一団地の官公庁施設			○	
	流通業務団地			○	
	電気通信事業用施設		○		
防風・防火・防水・防雪・砂防施設		○			
市街地開発事業	市街地開発事業	土地区画整理事業	(面積 50ha超)	○	○※3
			(面積 50ha以下)	○	
		新住宅市街地開発事業			○
		工業団地造成事業			○
		市街地再開発事業	(面積 3ha超)	○	○※3
			(面積 3ha以下)	○	
新都市基盤整備事業			○		
住宅街区整備事業	(面積 20ha超)	○	○※3		
	(面積 20ha以下)	○			
地区計画等		○			

令和8年4月

編集発行

前橋市都市計画部都市計画課