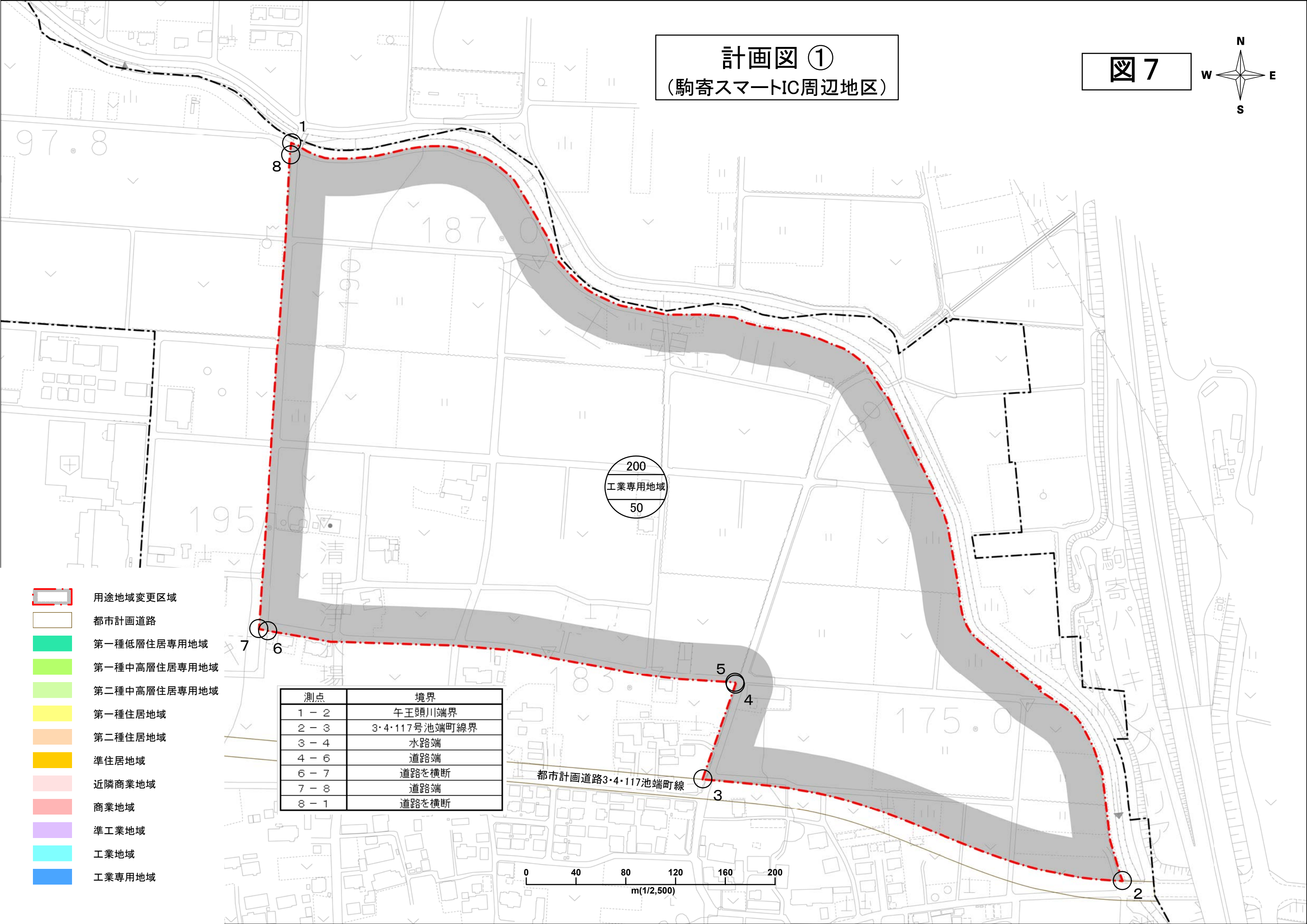



計画図①
(駒寄スマートIC周辺地区)

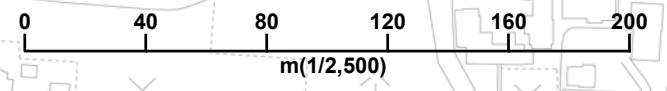
図7



- 用途地域変更区域
- 都市計画道路
- 第一種低層住居専用地域
- 第一種中高層住居専用地域
- 第二種中高層住居専用地域
- 第一種住居地域
- 第二種住居地域
- 準住居地域
- 近隣商業地域
- 商業地域
- 準工業地域
- 工業地域
- 工業専用地域

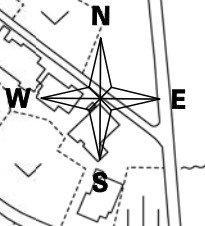
測点	境界
1 - 2	午王頭川端界
2 - 3	3・4・117号池端町線界
3 - 4	水路端
4 - 6	道路端
6 - 7	道路を横断
7 - 8	道路端
8 - 1	道路を横断

都市計画道路3・4・117池端町線



計画図②
(山王駒形地区)

図 8



市立山王小学校

山王橋

駒形橋

200
第一種中高層
住居専用地域
60

200
第一種住居
地域
60

200
第一種住居
地域
60

測点	境界
1 - (2) - 3	道路中央界
3 - (4) - 1	旧用途地域界

- 用途地域変更区域
- 都市計画道路
- 第一種低層住居専用地域
- 第一種中高層住居専用地域
- 第二種中高層住居専用地域
- 第一種住居地域
- 第二種住居地域
- 近隣商業地域
- 準住居地域
- 商業地域
- 準工業地域
- 工業地域
- 工業専用地域

