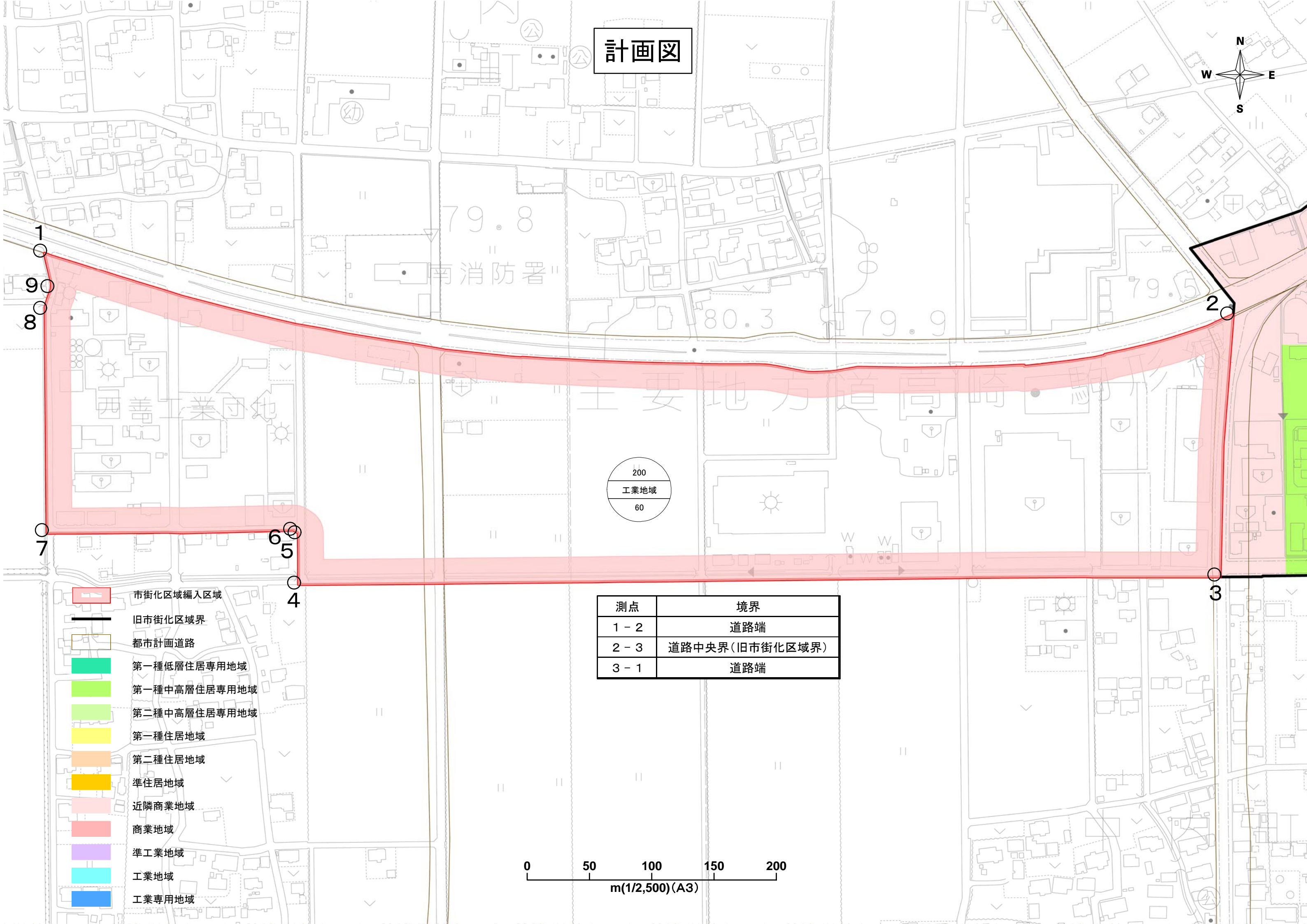
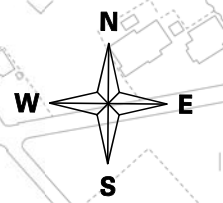


計画図

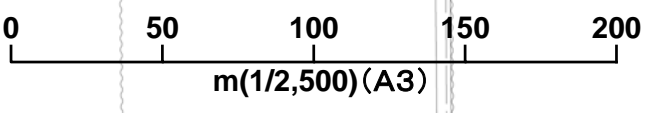


1
9
8
7

2
3

6
5
4

測点	境界
1 - 2	道路端
2 - 3	道路中央界(旧市街化区域界)
3 - 1	道路端



- 市街化区域編入区域
- 旧市街化区域界
- 都市計画道路
- 第一種低層住居専用地域
- 第一種中高層住居専用地域
- 第二種中高層住居専用地域
- 第一種住居地域
- 第二種住居地域
- 準住居地域
- 近隣商業地域
- 商業地域
- 準工業地域
- 工業地域
- 工業専用地域