








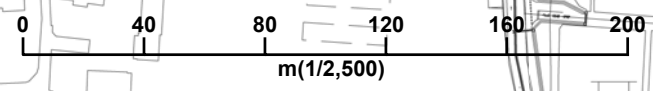
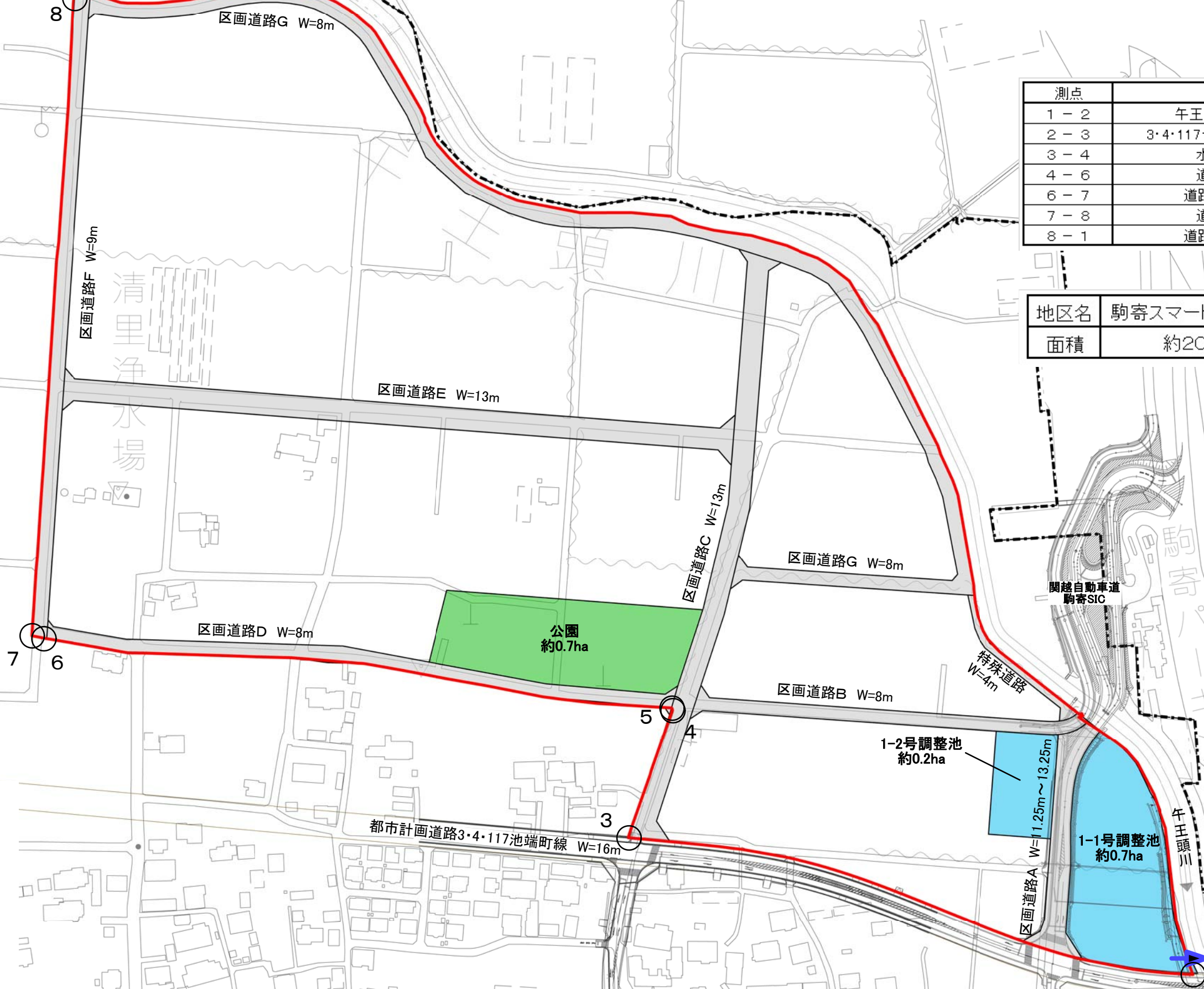
# 計画図 (駒寄スマートIC周辺地区)



測点	境界
1 - 2	午王頭川端界
2 - 3	3・4・117号池端町線界
3 - 4	水路端
4 - 6	道路端
6 - 7	道路を横断
7 - 8	道路端
8 - 1	道路を横断

地区名	駒寄スマートIC周辺地区
面積	約20.9ha

-  地区計画決定区域
-  行政界
-  地区施設: 区画道路
-  地区施設: 公園
-  地区施設: 調整池
-  一次放流先



※調整池の配置及び放流先はおおよその位置とする