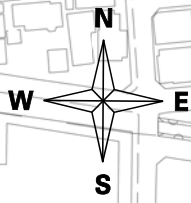
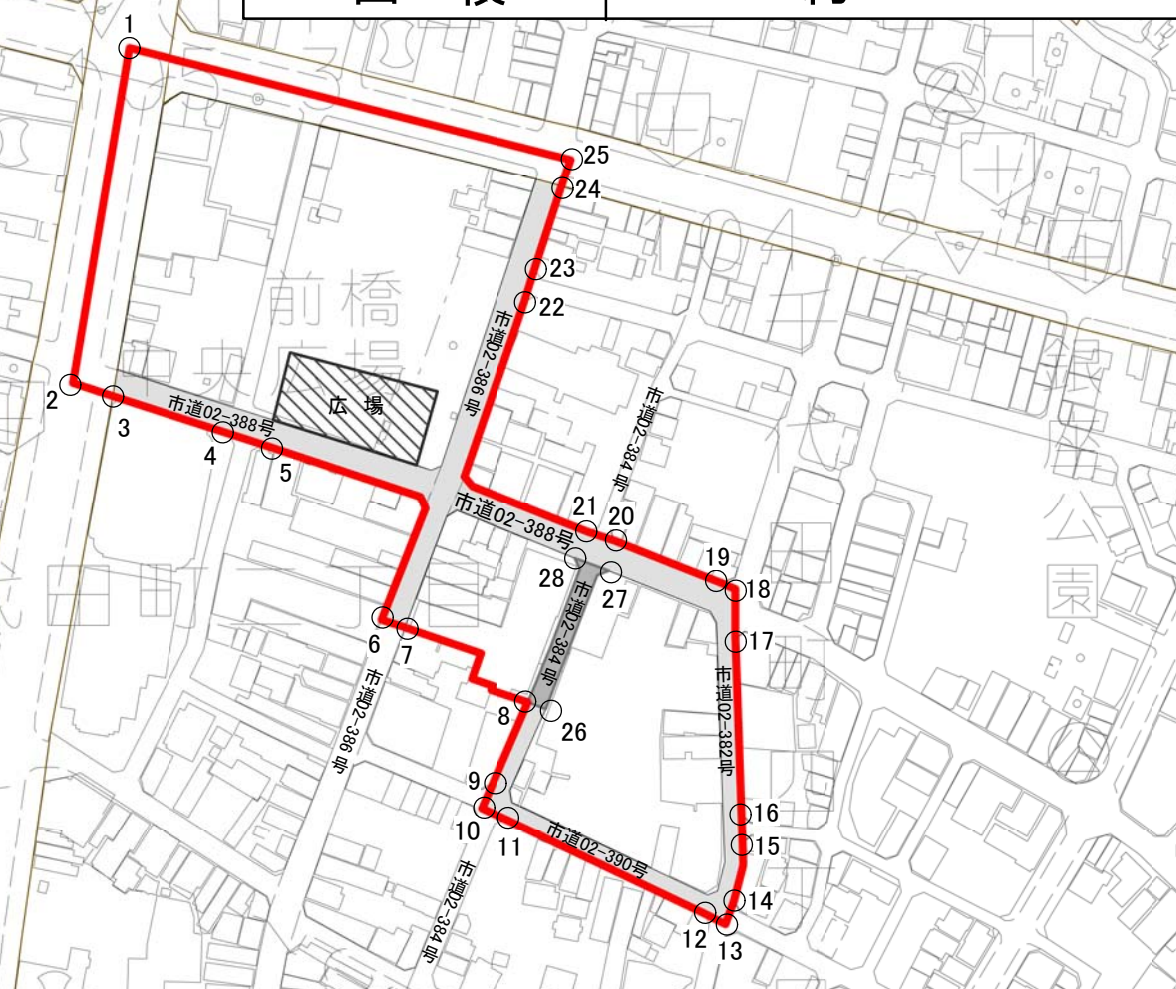


計画図1

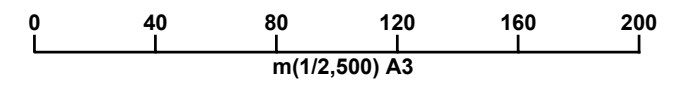


地区名	千代田町中心拠点地区
面積	約2.7ha

凡例	
番号	区域界名称
1~2	道路中心線
2~3	道路横断
3~4	道路境界
4~5	道路横断
5~6	道路境界
6~7	道路横断
7~8	敷地境界
8~9	道路境界
9~10	道路横断
10~11	道路横断
11~12	道路境界
12~13	道路横断
13~14	道路横断
14~15	道路境界
15~16	道路横断
16~17	道路境界
17~18	道路横断
18~19	道路横断
19~20	道路境界
20~21	道路横断
21~22	道路境界
22~23	道路横断
23~24	道路境界
24~25	道路横断
25~1	道路中心線
8~26	道路横断
26~27	道路境界
27~28	道路横断
28~8	道路境界

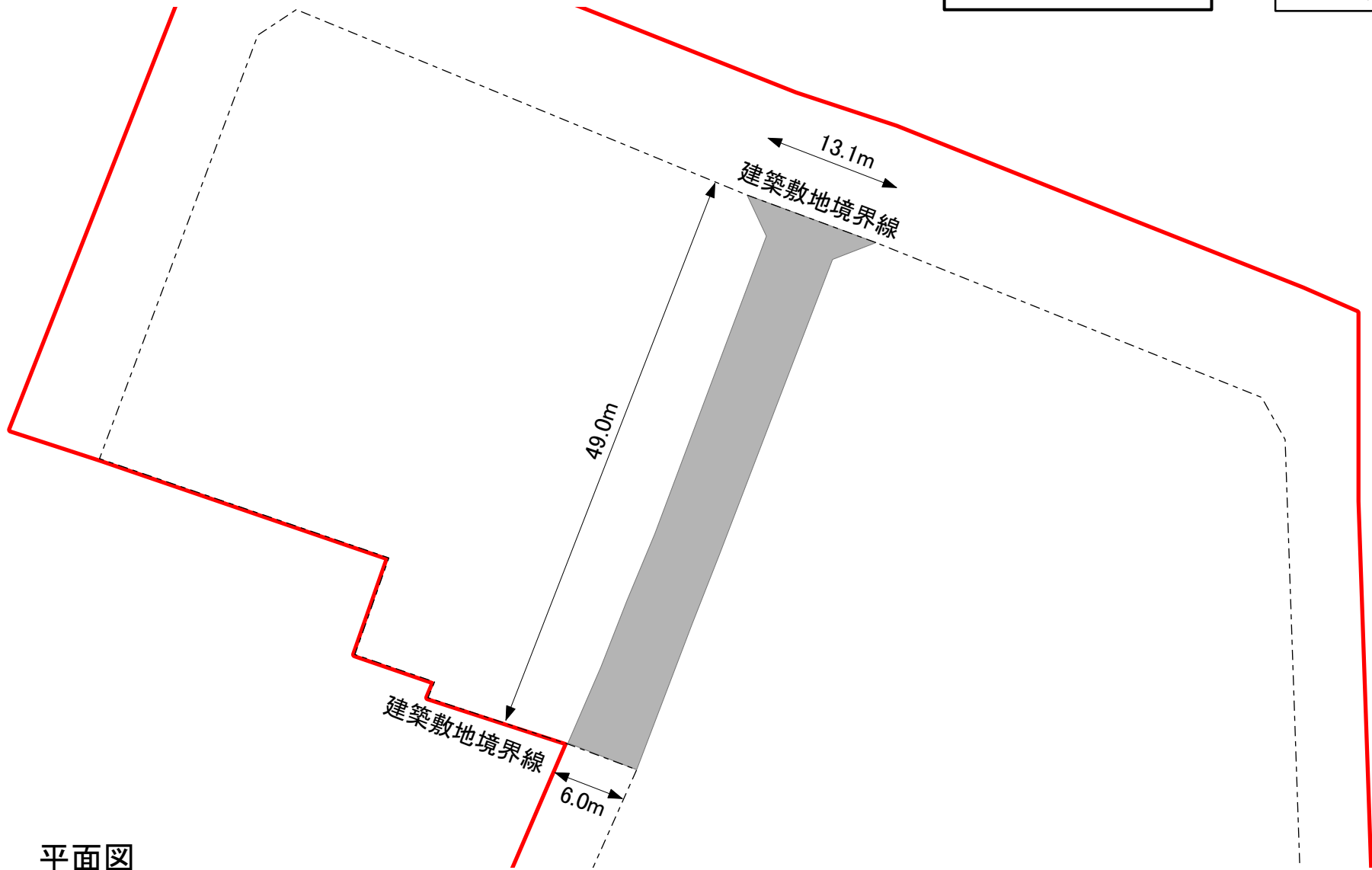


凡例	
	地区計画決定区域
	地区施設(道路)
	地区施設(広場)
	重複利用区域
	都市計画道路

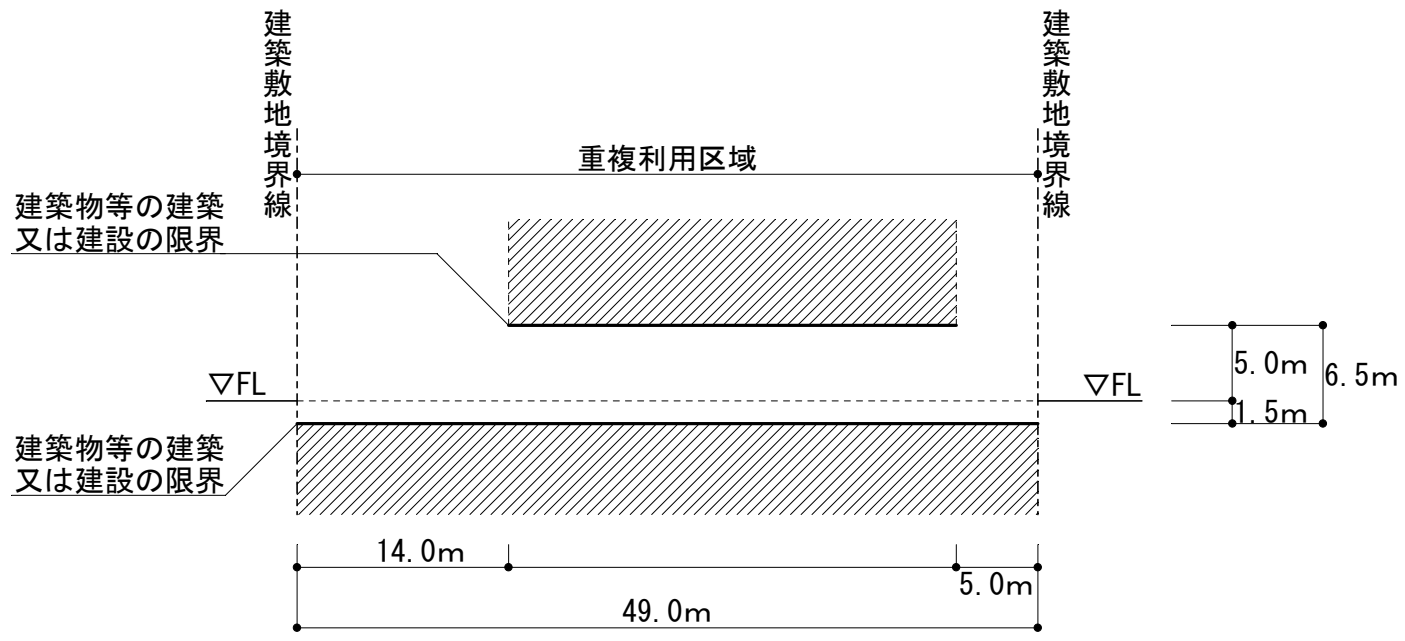
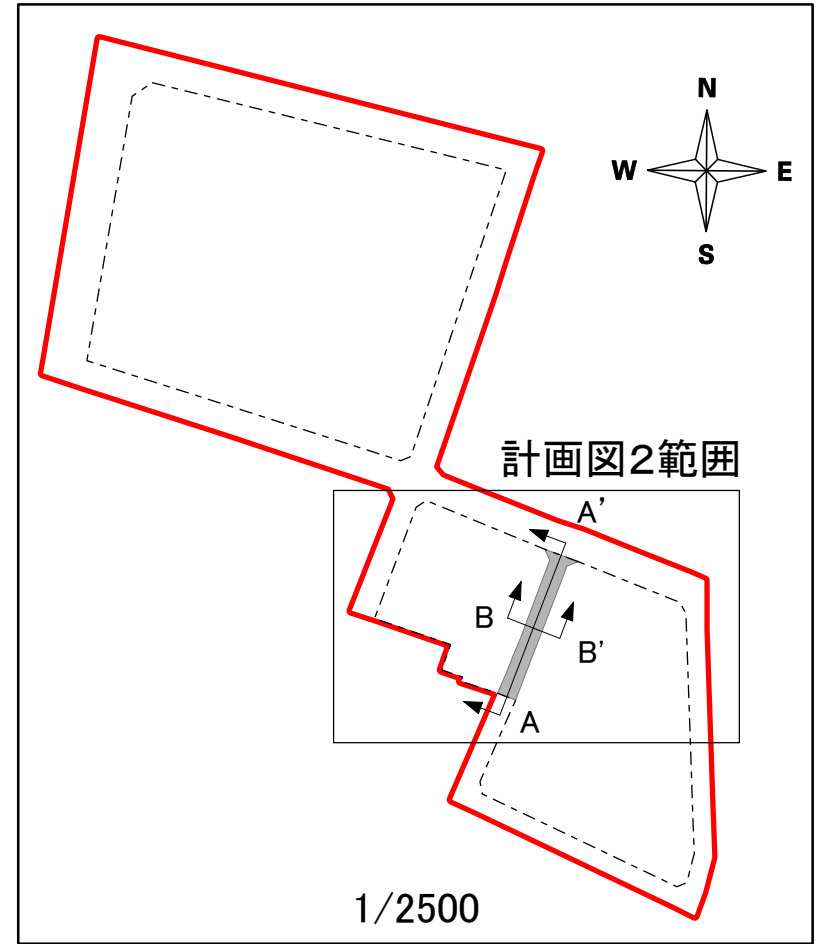


計画図2

地区名	千代田町中心拠点地区
面積	約2.7ha

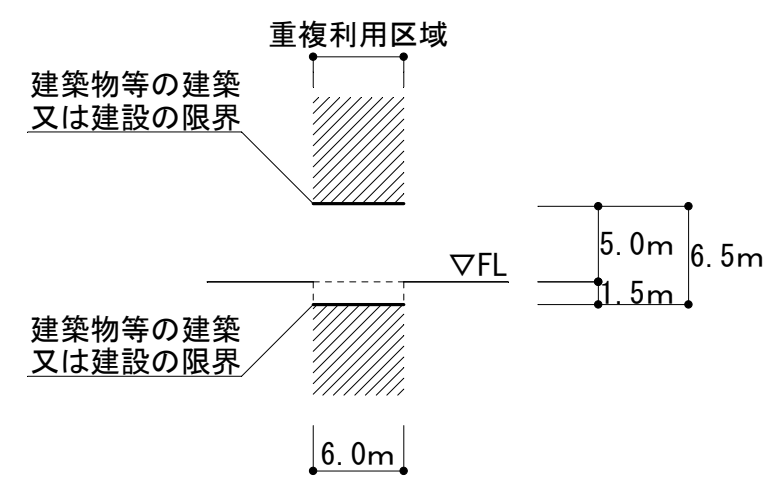


平面図



横断面図 A - A'

※建築可能区域は概ねとする



横断面図 B - B'

凡例

- 地区計画決定区域
- 重複利用区域
- 建築可能区域
- 建築敷地境界線

0 5 10 15 20 25
m (A3 1/500)